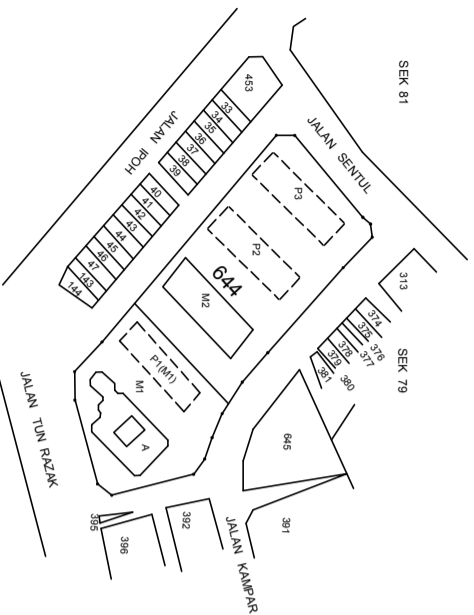


LAMPIRAN 'CPS1'

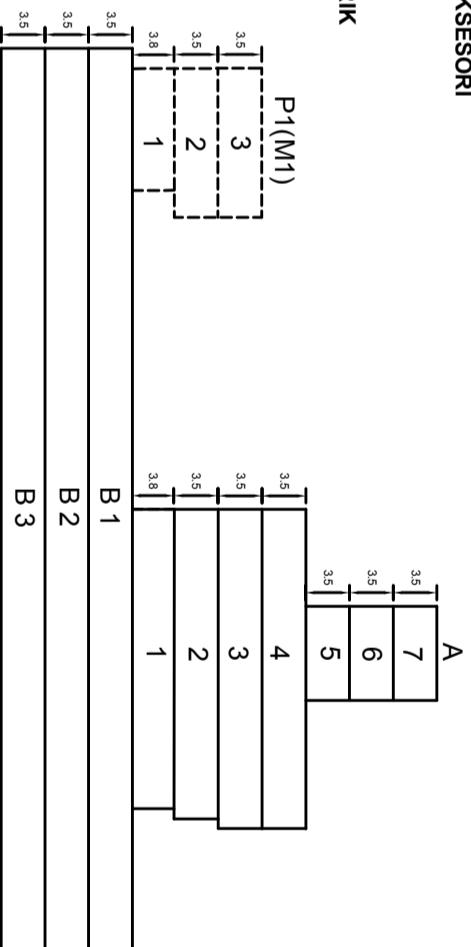
Cadangan Pelan Strata Pecah Bahagi Bangunan Dan Blok Sementara

CADANGAN PELAN STRATA
 PECAH BAHAGI BANGUNAN
 WILAYAH PERSEKUTUAN KUALA LUMPUR
 BANDAR KUALA LUMPUR
 SEKSYEN 47
 LOT 644 (PA 100408)
 NOMBOR HAKMILIK : GRN 73
 KELUASAN LOT : 9482m²
 NOMBOR SKIM 1234
 SKALA 1:2000

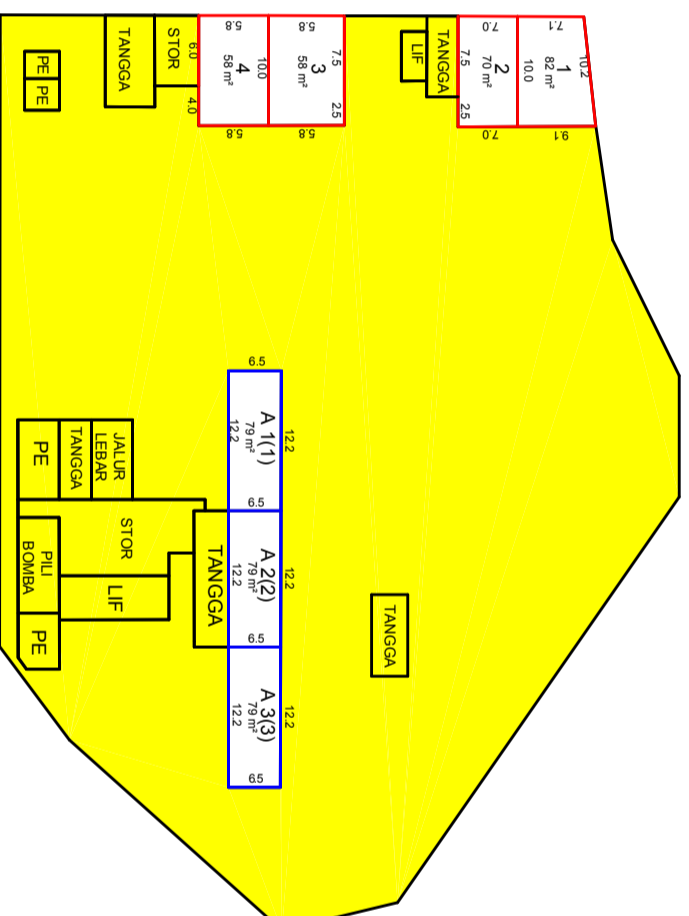


- PETUNJUK :**
- HARTA BERSAMA
 - SEMPADAN PETAK
 - SEMPADAN PETAK AKSESORI
 - BLOK SEMENTARA
 - PENCAWANG ELEKTRIK

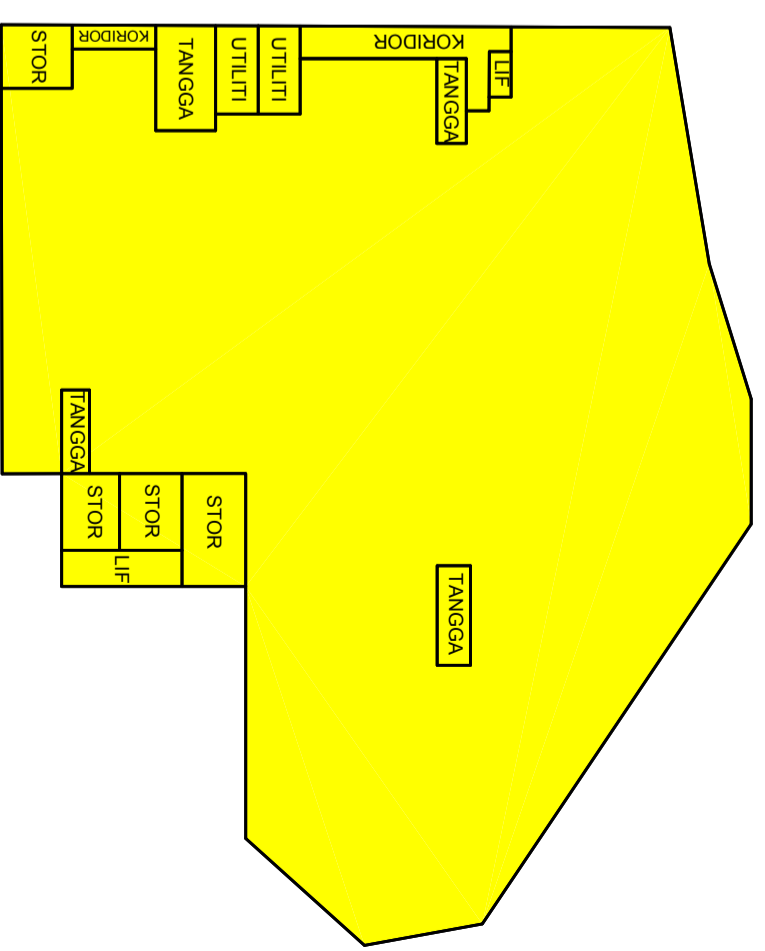
KERATAN TEGAK BANGUNAN M1
 SKALA 1 : 400



PELAN TINGKAT
 BANGUNAN M1
 TINGKAT B1
 PETAK 1 HINGGA 4 DAN PETAK AKSESORI A1 HINGGA A3
 SKALA 1 : 500



PELAN TINGKAT
 BANGUNAN M1
 TINGKAT B2
 SKALA 1 : 500



Saya, seorang Jurukur Tanah yang dilisenkan di bawah Akta Jurukur Tanah Berlesen 1958 [Akta 458], memperakui menurut subperenggan 8A(1)(d)(i), (ii), (iii), (iv) dan (v) Akta Hakmilik Strata 1985 [Akta 378] bahawa-

- (i) saya telah membuat perbandingan pelan ini dengan pelan bangunan yang diluluskan yang disediakan oleh Arkitek Profesional atau Jurutera Profesional yang bertanggungjawab atas pembinaannya dan bahawa pelan ini adalah menepati pelan tersebut;
- (ii) dalam hal pelan tingkat, bahawa sempadan petak-petak yang ditunjukkan di atasnya mengikut ciri-ciri pembinaan tetap yang terdapat dalam bangunan itu;
- (iii) bangunan-bangunan adalah terletak keseluruhannya dalam sempadan lot seksyen dan bandar;
- (iv) setiap petak yang dicadangkan itu mempunyai-
 - (A) jalan masuk yang memadai yang tidak melintasi suatu petak yang lain; dan
 - (B) jalan perhubungan dalaman yang memadai yang tidak melintasi harta bersama; dan
- (v) kedudukan setiap blok sementara sebagaimana yang ditandakan di atas pelan lokasi adalah keseluruhannya dalam sempadan lot yang berkenaan.

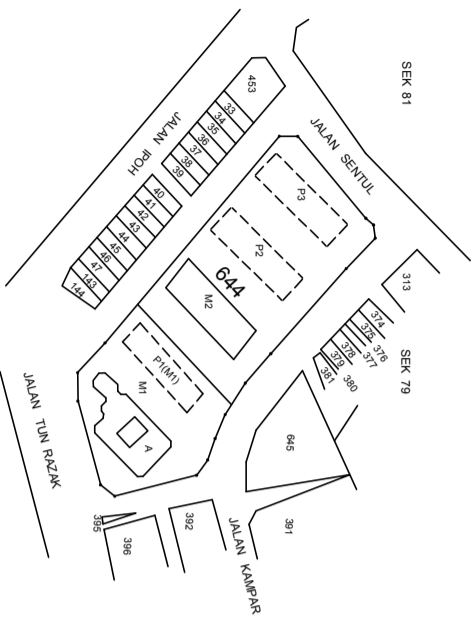
Bertarikh haribulan 20.....

Jurukur Tanah yang dilisenkan di bawah Akta 458

CPS 123451-01

5cm
 (Ruang Dikosongkan)
 10cm

CADANGAN PELAN STRATA
 PECAH BAHAGI BANGUNAN
 WILAYAH PERSEKUTUAN KUALA LUMPUR
 BANDAR KUALA LUMPUR
 SEKSYEN 47
 LOT 644 (PA 100408)
 NOMBOR HAKMILIK : GRN 73
 KELUASAN LOT : 9482m²
 NOMBOR SKIM 1234
 SKALA 1:2000



Saya, seorang Jurukur Tanah yang dillesenkan di bawah Akta Jurukur Tanah Berlesen 1958 [Akta 458], memperakui menurut subperenggan 8A(1)(d)(i), (ii), (iii), (iv) dan (v) Akta Hakmilik Strata 1985 [Akta 318] bahawa-

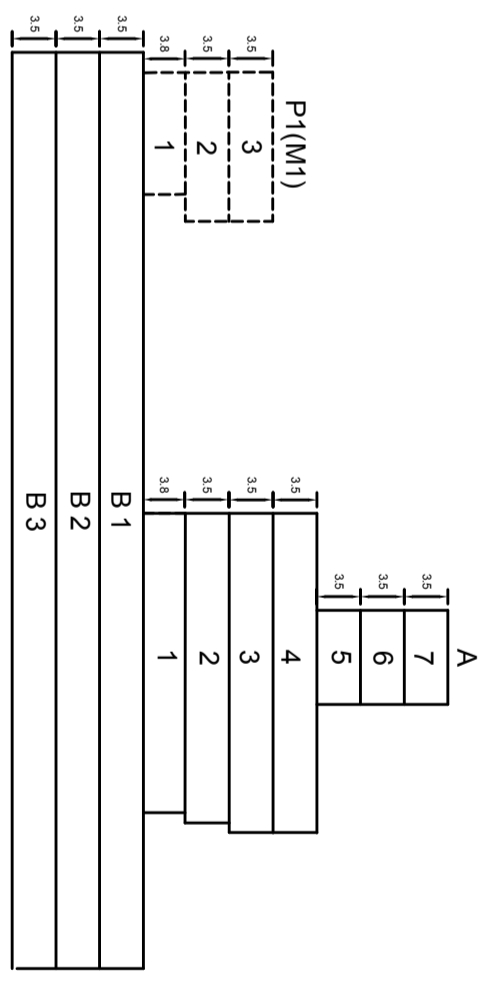
- (i) saya telah membuat perbandingan pelan ini dengan pelan bangunan yang diluluskan yang disediakan oleh Arkitek Profesional atau Jurutera Profesional yang bertanggungjawab atas pembinaannya dan bahawa pelan ini adalah menepati pelan tersebut;
- (ii) dalam hal pelan tingkat, bahawa sempadan petak-petak yang ditunjukkan di atasnya mengikut ciri-ciri pembinaan tetap yang terdapat dalam bangunan itu;
- (iii) bangunan-bangunan adalah terletak keseluruhannya dalam sempadan lot seksyen dan bandar;
- (iv) setiap petak yang dicadangkan itu mempunyai-
 - (A) jalan masuk yang memadai yang tidak melintasi suatu petak yang lain; dan
 - (B) jalan perhubungan dalaman yang memadai yang tidak melintasi harta bersama; dan
- (v) kedudukan setiap blok sementara sebagaimana yang ditandakan di atas pelan lokasi adalah keseluruhannya dalam sempadan lot yang berkenaan.

Bertarikh haribulan 20.....
 Jurukur Tanah yang dillesenkan di bawah Akta 458

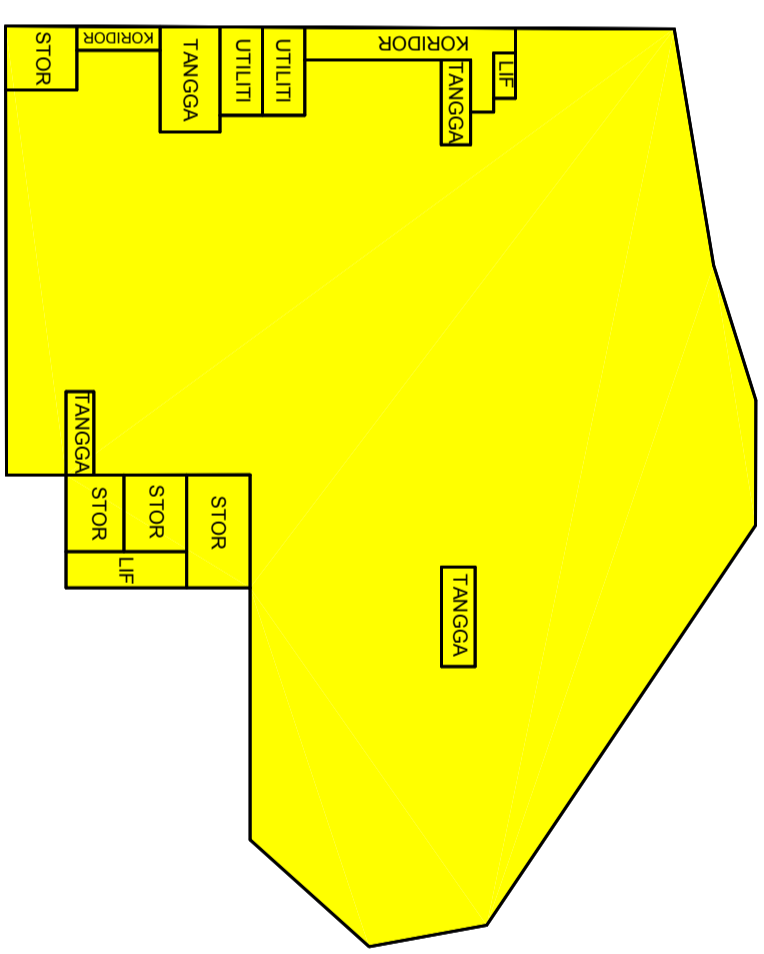
CPS 123451-02

PETUNJUK :
 HARTA BERSAMA
 SEMPADAN PETAK AKSESORI
 BLOK SEMENTARA

KERATAN TEGAK BANGUNAN M1
 SKALA 1 : 400

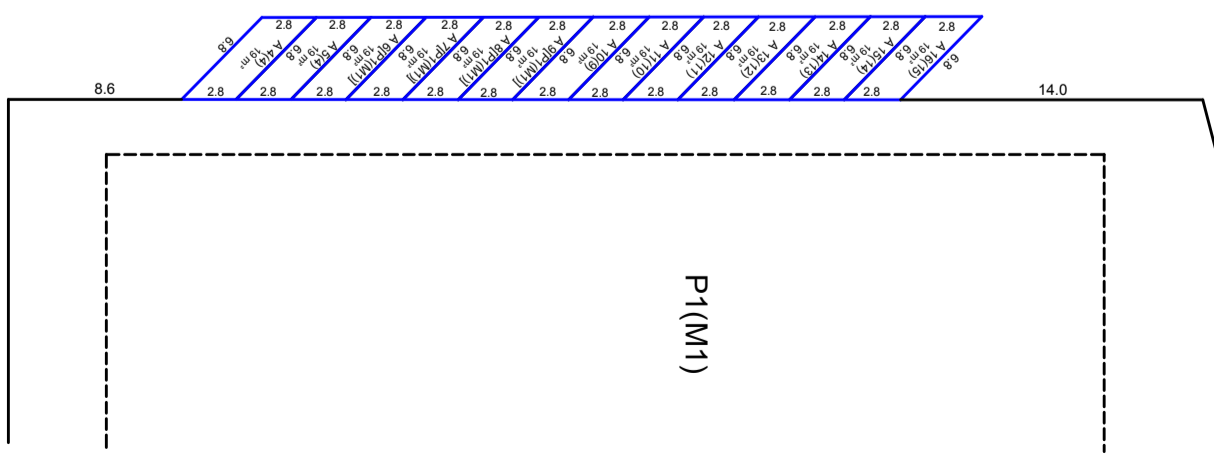


PELAN TINGKAT
 BANGUNAN M1
 TINGKAT B3
 SKALA 1 : 500

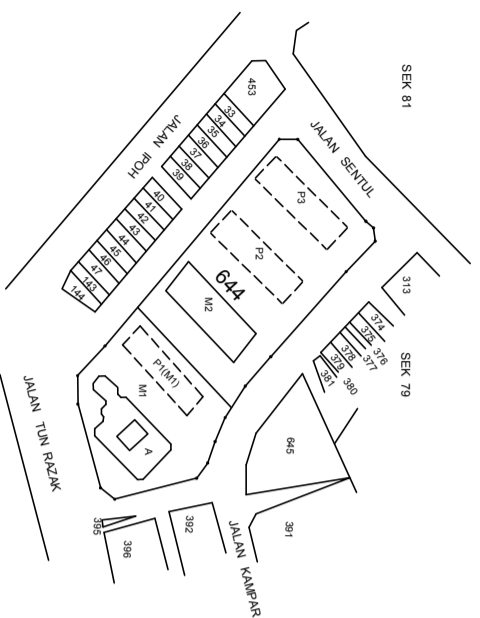


5cm
 (Ruang Dikongkakan)
 10cm

PELAN TINGKAT
 DI LUAR BANGUNAN M1
 PETAK AKSESORI A4 HINGGA A16
 SKALA 1 : 200



CADANGAN PELAN STRATA
 PECAH BAHAGI BANGUNAN
 WILAYAH PERSEKUTUAN KUALA LUMPUR
 BANDAR KUALA LUMPUR
 SEKSYEN 47
 LOT 644 (PA 100408)
 NOMBOR HAKMILIK : GRN 73
 KELLUSAN LOT : 9482m²
 NOMBOR SKIM 1234
 SKALA 1:2000



Saya, seorang Jurukur Tanah yang dillesenkan di bawah Akta Jurukur Tanah Berlesen 1958 [Akta 458], memperakui menurut subperenggan 8A(1)(d)(i), (ii), (iii), (iv) dan (v) Akta Hakmilik Strata 1985 [Akta 378] bahawa-

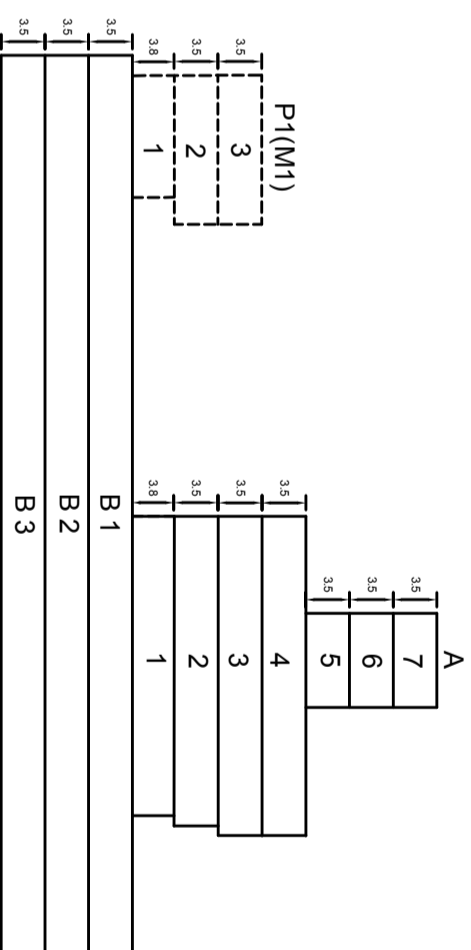
- (i) saya telah membuat perbandingan pelan ini dengan pelan bangunan yang diluluskan yang disediakan oleh Arkitek Profesional atau Jurutera Profesional yang bertanggungjawab atas pembinaannya dan bahawa pelan ini adalah menepati pelan tersebut;
- (ii) dalam hal pelan tingkat, bahawa sempadan petak-petak yang ditunjukkan di atasnya mengikut ciri-ciri pembinaan tetap yang terdapat dalam bangunan itu;
- (iii) bangunan-bangunan adalah terletak keseluruhannya dalam sempadan lot dan bandar;
- (iv) setiap petak yang dicadangkan itu mempunyai-
 - (A) jalan masuk yang memadai yang tidak melintasi suatu petak yang lain; dan
 - (B) jalan perhubungan dalaman yang memadai yang tidak melintasi harta bersama; dan
- (v) kedudukan setiap blok sementara sebagaimana yang ditandakan di atas pelan lokasi adalah keseluruhannya dalam sempadan lot yang berkenaan.

Bertarikh haribulan 20.....
 Jurukur Tanah yang dillesenkan di bawah Akta 458

CPS 123451-03

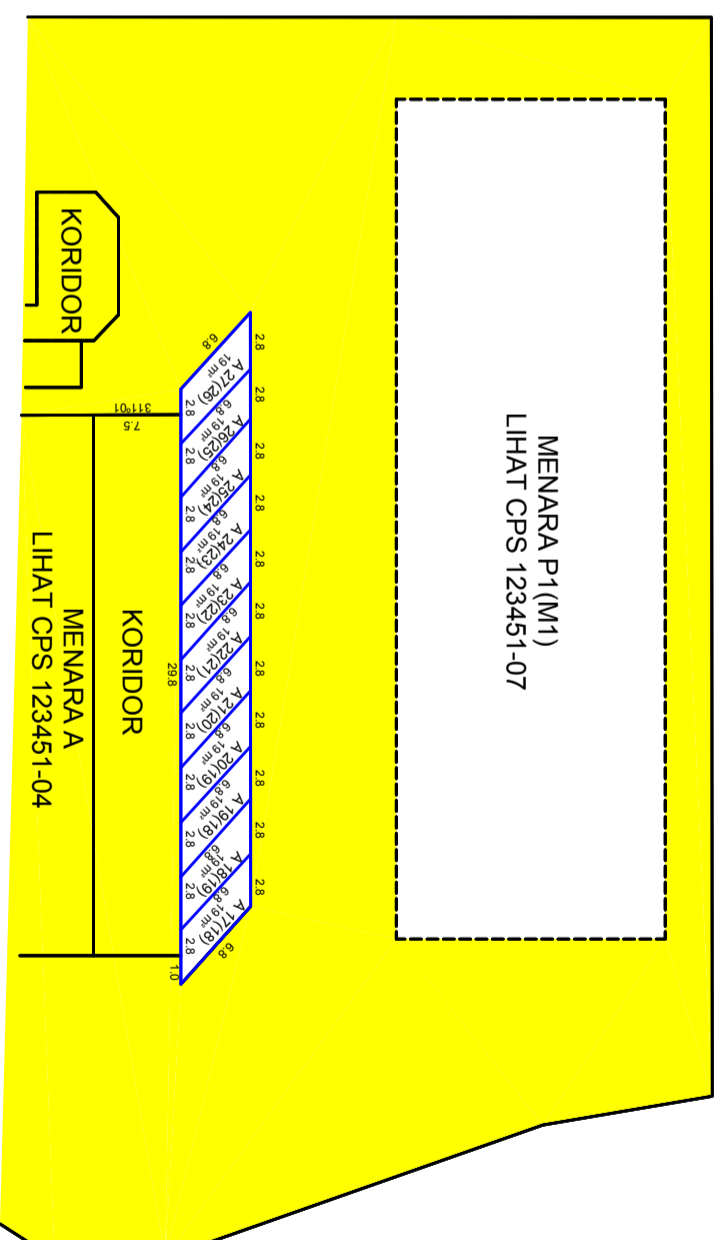
PETUNJUK :
 HARTA BERSAMA
 SEMPADAN PETAK AKSESORI
 BLOK SEMENTARA

KERATAN TEGAK BANGUNAN M1
 SKALA 1 : 400

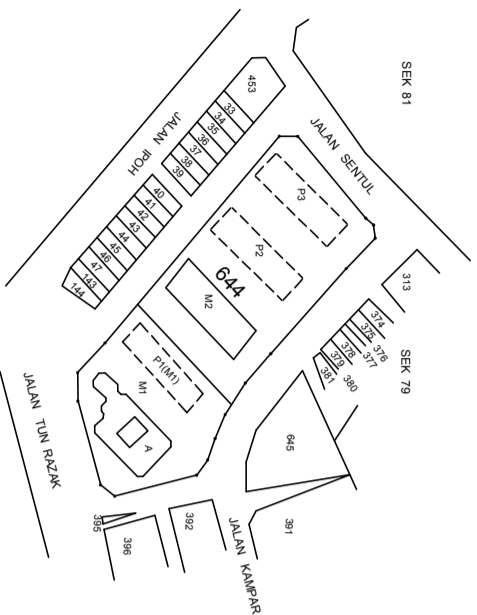


5cm
 (Ruang Dikosongkan)
 10cm

PELAN TINGKAT
 BANGUNAN M1
 TINGKAT 1
 PETAK AKSESORI A17 HINGGA A27
 SKALA 1 : 200



CADANGAN PELAN STRATA
 PECAH BAHAGI BANGUNAN
 WILAYAH PERSEKUTUAN KUALA LUMPUR
 BANDAR KUALA LUMPUR
 SEKSYEN 47
 LOT 644 (PA 100408)
 NOMBOR HAKMILIK : GRN 73
 KELLUSAN LOT : 9482m²
 NOMBOR SKIM 1234
 SKALA 1:2000



Saya, seorang Jurukur Tanah yang dilisenkan di bawah Akta Jurukur Tanah Berlesen 1958 [Akta 458], memperakui menurut subperenggan 8A(1)(d)(i), (ii), (iii), (iv) dan (v) Akta Hakmilik Strata 1985 [Akta 378] bahawa-

- (i) saya telah membuat perbandingan pelan ini dengan pelan bangunan yang diluluskan yang disediakan oleh Arkitek Profesional atau Jurutera Profesional yang bertanggungjawab atas pembinaannya dan bahawa pelan ini adalah menepati pelan tersebut;
- (ii) dalam hal pelan tingkat, bahawa sempadan petak-petak yang ditunjukkan di atasnya mengikut ciri-ciri pembinaan tetap yang terdapat dalam bangunan itu;
- (iii) bangunan-bangunan adalah terletak keseluruhannya dalam sempadan lot seksyen dan bandar;
- (iv) setiap petak yang dicadangkan itu mempunyai-
 - (A) jalan masuk yang memadai yang tidak melintasi suatu petak yang lain; dan
 - (B) jalan perhubungan dalaman yang memadai yang tidak melintasi harta bersama; dan
- (v) kedudukan setiap blok sementara sebagaimana yang ditandakan di atas pelan lokasi adalah keseluruhannya dalam sempadan lot yang berkenaan.


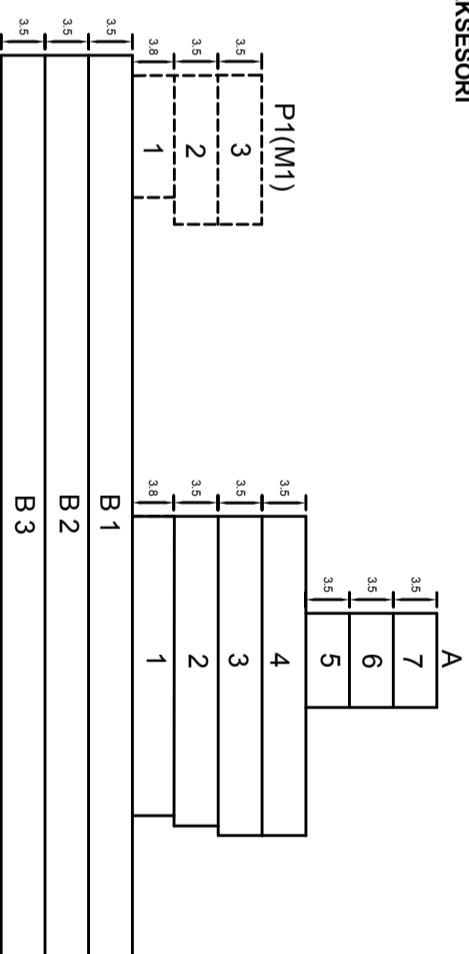
Bertarikh haribulan 20.....
 Jurukur Tanah yang dilisenkan di bawah Akta 458

CPS 123451-04

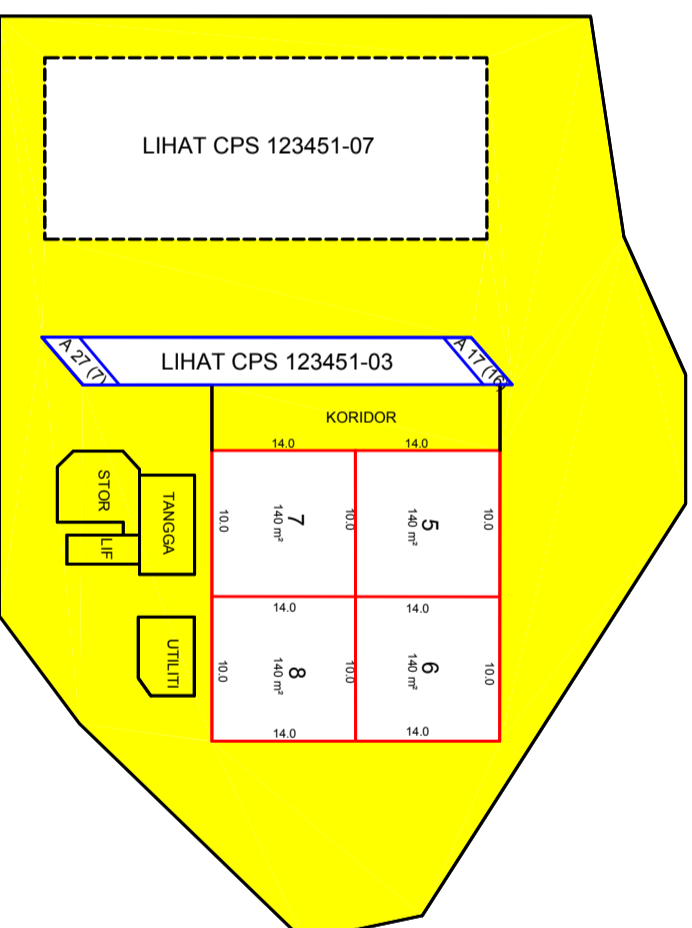
PETUNJUK :

- HARTA BERSAMA
- SEMPADAN PETAK
- SEMPADAN PETAK AKSESORI
- BLOK SEMENTARA

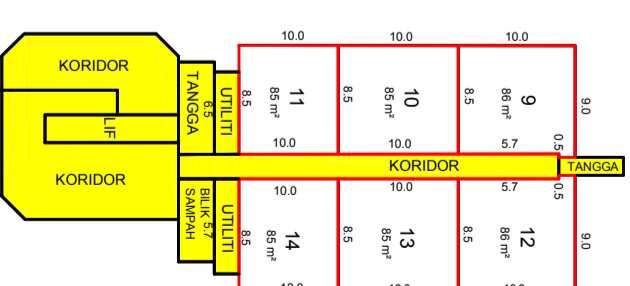
KERATAN TEGAK BANGUNAN M1
 SKALA 1 : 400



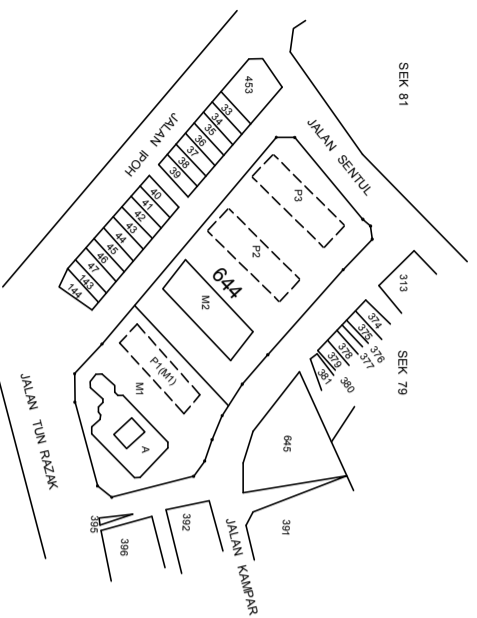
PELAN TINGKAT
 BANGUNAN M1
 MENARA A
 TINGKAT 1
 PETAK 5 HINGGA 8 DAN AKSESORI A17 HINGGA A27
 SKALA 1 : 500



PELAN TINGKAT
 BANGUNAN M1
 MENARA A
 TINGKAT 2
 PETAK 9 HINGGA 14
 SKALA 1:300



CADANGAN PELAN STRATA
 PECAH BAHAGI BANGUNAN
 WILAYAH PERSEKUTUAN KUALA LUMPUR
 BANDAR KUALA LUMPUR
 SEKSYEN 47
 LOT 644 (PA 100408)
 NOMBOR HAKMILIK : GRN 73
 KELUASAN LOT : 9482m²
 NOMBOR SKIM 1234
 SKALA 1:2000



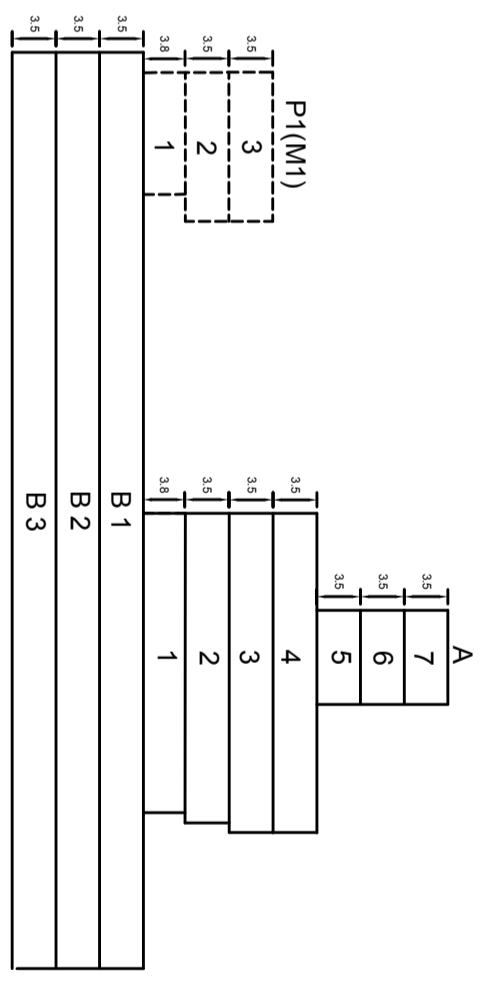
Menurut Subseksyen 8A(1)(d)(i), (ii), (iii), (iv) dan (v) di bawah Akta Hakmilik Strata 1985 [Akta 318], saya seorang jurujukur tanah dengan ini memperakui bahawa-

- (i) saya telah membuat perbandingan pelan ini dengan pelan bangunan yang asal yang disediakan oleh arkitek atau jurutera profesional yang bertanggungjawab atas pembinaannya dan bahawa pelan ini adalah menepati pelan tersebut;
- (ii) dalam hal pelan tingkat, bahawa sempadan petak-petak yang ditunjukkan di atasnya mengikut ciri-ciri pembinaan tetap yang terdapat dalam bangunan itu;
- (iii) bangunan / bangunan-bangunan adalah terletak keseluruhannya dalam sempadan lot bandar/pekan/mukim seksyen dan daerah
- (iv) setiap petak yang dicadangkan itu mempunyai-
 - (A) jalan masuk yang memadai yang tidak melintasi suatu petak yang lain; dan
 - (B) jalan perhubungan dalaman yang memadai yang tidak melintasi harta bersama; dan
- (v) kedudukan setiap blok sementara sebagaimana yang ditandakan di atas pelan lokasi adalah keseluruhannya dalam sempadan lot yang berkenaan.

Bertarikhharbulan 2015
 Jurujukur Tanah Yang Dilesenkan Di Bawah Akta 458

CPS 123451-05

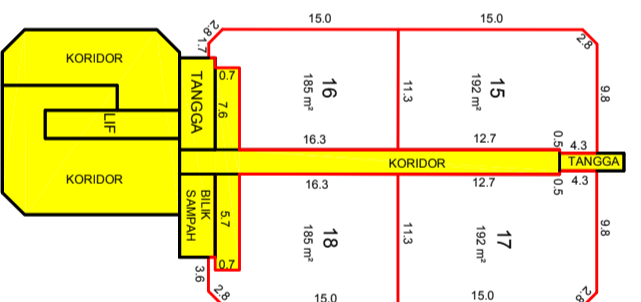
PETUNJUK :



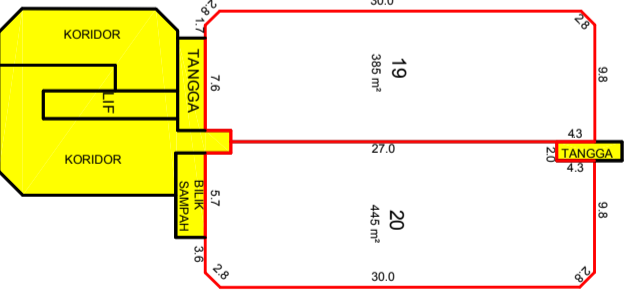
KERATAN TEGAK BANGUNAN M1
 SKALA 1 : 400



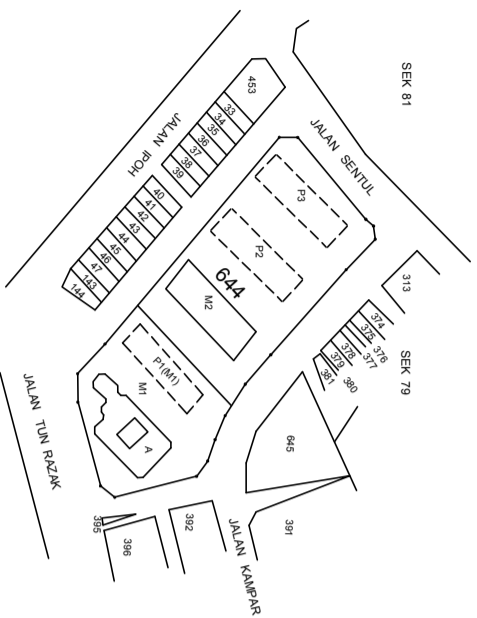
PELAN TINGKAT
 BANGUNAN M1
 MENARA A
 TINGKAT 3
 PETAK 15 HINGGA 18
 SKALA 1:200



PELAN TINGKAT
 BANGUNAN M1
 MENARA A
 TINGKAT 4
 PETAK 19 HINGGA 20
 SKALA 1:200



CADANGAN PELAN STRATA
 PECAH BAHAGI BANGUNAN
 WILAYAH PERSEKUTUAN KUALA LUMPUR
 BANDAR KUALA LUMPUR
 SEKSYEN 47
 LOT 644 (PA 100408)
 NOMBOR HAKMILIK : GRN 73
 KELUASAN LOT : 9482m²
 NOMBOR SKIM 1234
 SKALA 1:2000



Saya, seorang Jurukur Tanah yang dilisenkan di bawah Akta Jurukur Tanah Berlesen 1958 [Akta 458], memperakui menurut subperenggan 8A(1)(d)(i), (ii), (iii), (iv) dan (v) Akta Hakmilik Strata 1985 [Akta 378] bahawa-

- (i) saya telah membuat perbandingan pelan ini dengan pelan bangunan yang diluluskan yang disediakan oleh Arkitek Profesional atau Jurutera Profesional yang bertanggungjawab atas pembinaannya dan bahawa pelan ini adalah menepati pelan tersebut;
- (ii) dalam hal pelan tingkat, bahawa sempadan petak-petak yang ditunjukkan di atasnya mengikut ciri-ciri pembinaan tetap yang terdapat dalam bangunan itu;
- (iii) bangunan-bangunan adalah terletak keseluruhannya dalam sempadan lot seksyen dan bandar;
- (iv) setiap petak yang dicadangkan itu mempunyai-
 - (A) jalan masuk yang memadai yang tidak melintasi suatu petak yang lain; dan
 - (B) jalan perhubungan dalaman yang memadai yang tidak melintasi harta bersama; dan
- (v) kedudukan setiap blok sementara sebagaimana yang ditandakan di atas pelan lokasi adalah keseluruhannya dalam sempadan lot yang berkenaan.

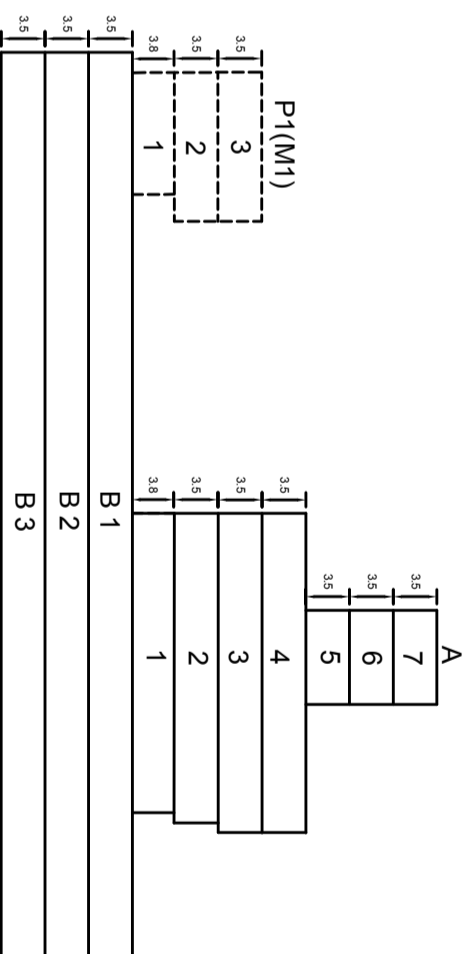
Bertarikh haribulan 20.....

Jurukur Tanah yang dilisenkan di bawah Akta 458

CPS 123451-06

PETUNJUK :

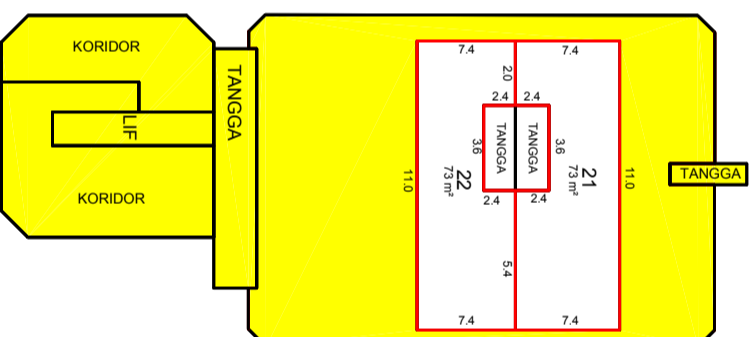
 HARTA BERSAMA
 SEMPADAN PETAK
 BLOK SEMENTARA



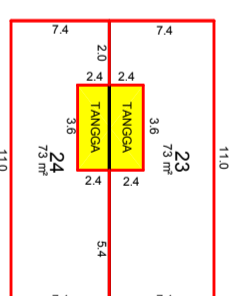
KERATAN TEGAK BANGUNAN M1
 SKALA 1 : 400

5cm
 (Ruang Dikongkalkan)
 10cm

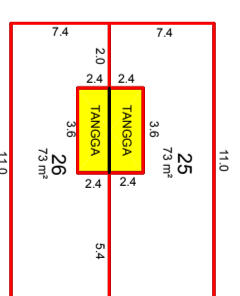
PELAN TINGKAT
 BANGUNAN M1
 MENARA A
 TINGKAT 5
 PETAK 21 & 22
 SKALA 1:200



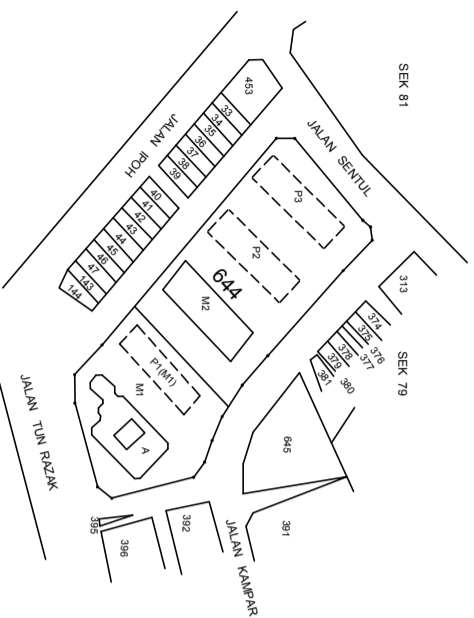
PELAN TINGKAT
 BANGUNAN M1
 MENARA A
 TINGKAT 6
 PETAK 23 & 24
 SKALA 1:200



PELAN TINGKAT
 BANGUNAN M1
 MENARA A
 TINGKAT 7
 PETAK 25 & 26
 SKALA 1:200



CADANGAN PELAN STRATA
 PECAH BAHAGI BANGUNAN
 WILAYAH PERSEKUTUAN KUALA LUMPUR
 BANDAR KUALA LUMPUR
 SEKSYEN 47
 LOT 644 (PA 100408)
 NOMBOR HAKMILIK : GRN 73
 KELUASAN LOT : 9482m²
 NOMBOR SKIM 1234
 SKALA 1:2000



Saya, seorang Jurukur Tanah yang dilisenkan di bawah Akta Jurukur Tanah Berlesen 1958 [Akta 458], memperakui menurut subperenggan 8A(1)(d)(i), (ii), (iii), (iv) dan (v) Akta Hakmilik Strata 1985 [Akta 318] bahawa-

- (i) saya telah membuat perbandingan pelan ini dengan pelan bangunan yang ditunjukkan yang disediakan oleh Arkitek Profesional atau Jurutera Profesional yang bertanggungjawab atas pembinaannya dan bahawa pelan ini adalah menepati pelan tersebut;
- (ii) dalam hal pelan tingkat, bahawa sempadan petak-petak yang ditunjukkan di atasnya mengikut ciri-ciri pembinaan tetap yang terdapat dalam bangunan itu;
- (iii) bangunan-bangunan adalah terletak keseluruhannya dalam sempadan lot seksyen dan bandar;
- (iv) setiap petak yang dicadangkan itu mempunyai-
 - (A) jalan masuk yang memadai yang tidak melintasi suatu petak yang lain; dan
 - (B) jalan perhubungan dalaman yang memadai yang tidak melintasi harta bersama; dan
- (v) kedudukan setiap blok sementara sebagaimana yang ditandakan di atas pelan lokasi adalah keseluruhannya dalam sempadan lot yang berkenaan.

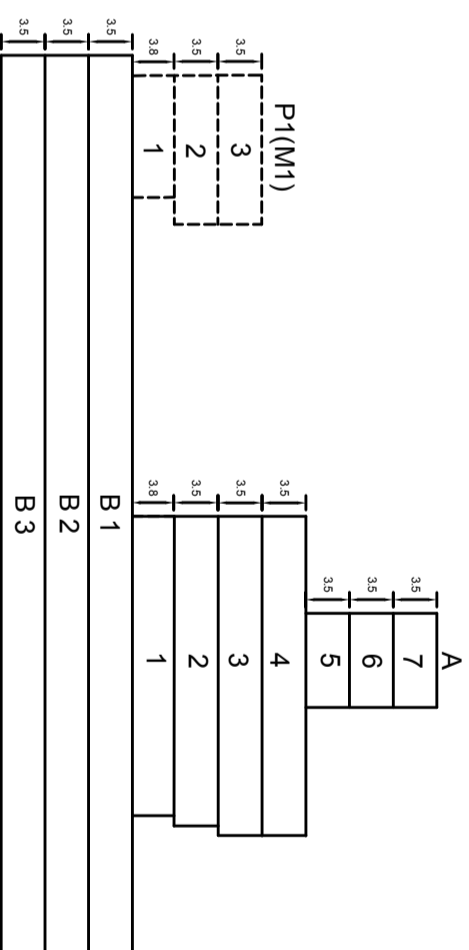
Bertarikh haribulan 20.....

Jurukur Tanah yang dilisenkan di bawah Akta 458

CPS 123451-07

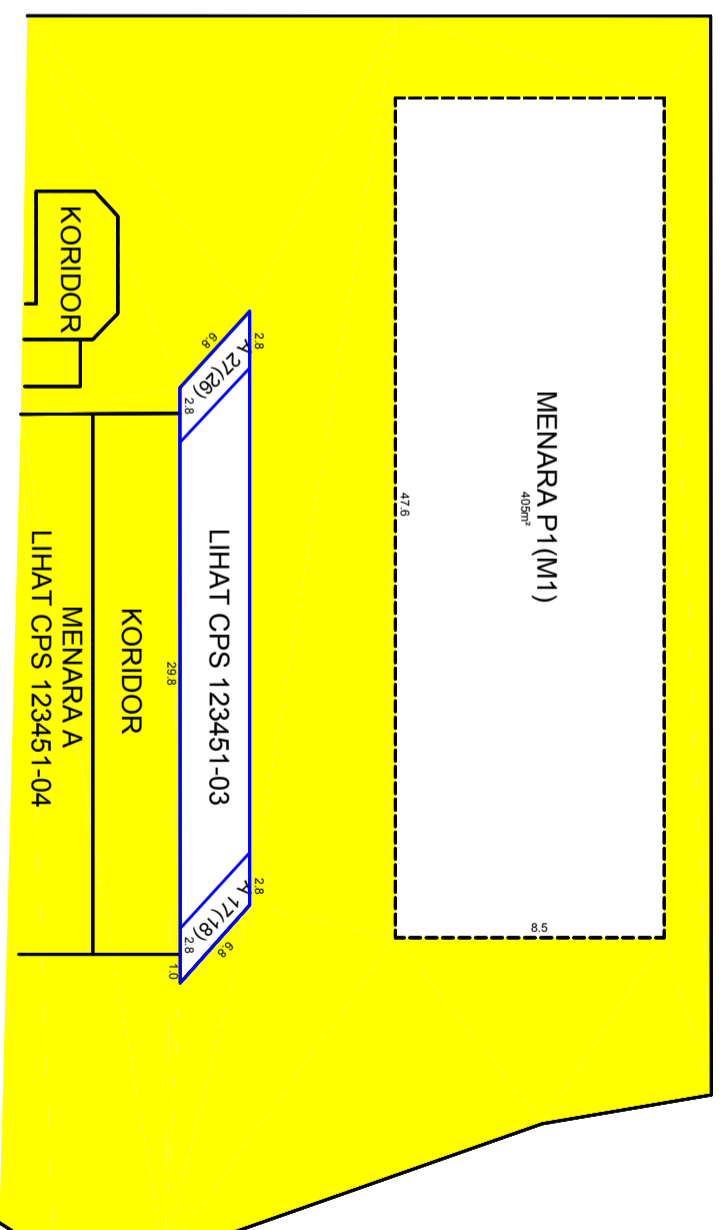
- PETUNJUK :**
- HARTA BERSAMA**
 - SEMPADAN PETAK AKSESORI**
 - BLOK SEMENTARA**

KERATAN TEGAK BANGUNAN M1
 SKALA 1 : 400

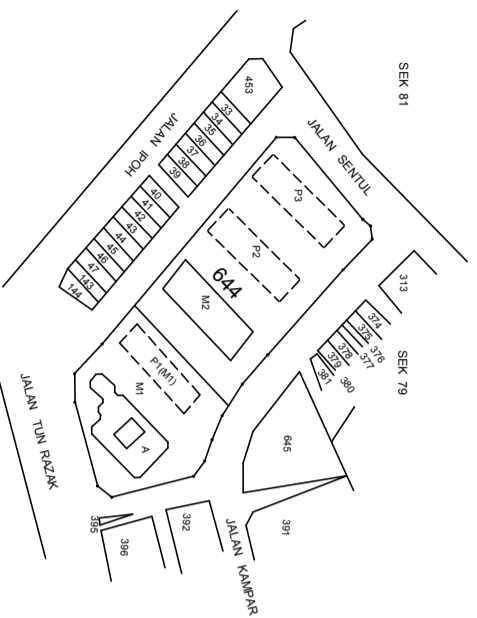


5cm
 (Ruang Dikongkakan)
 10cm

PELAN TINGKAT
 MENARA SEMENTARA P1(M1)
 3 TINGKAT
 SEJUMLAH 15 PETAK
 SKALA 1 : 200

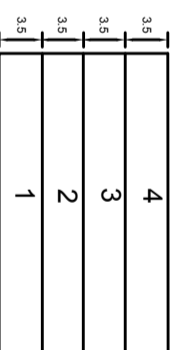


CADANGAN PELAN STRATA
 PECAH BAHAGI BANGUNAN
 WILAYAH PERSEKUTUAN KUALA LUMPUR
 BANDAR KUALA LUMPUR
 SEKSYEN 47
 LOT 644 (PA 100408)
 NOMBOR HAKMILIK : GRN 73
 KELUASAN LOT : 9482m²
 NOMBOR SKIM 1234
 SKALA 1:2000

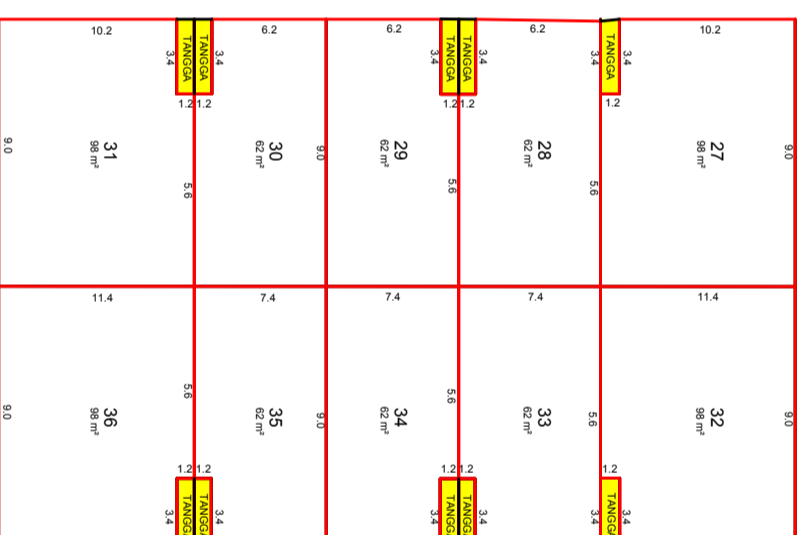


PETUNJUK :
 **HARTA BERSAMA**
 **SEMPADAN PETAK**

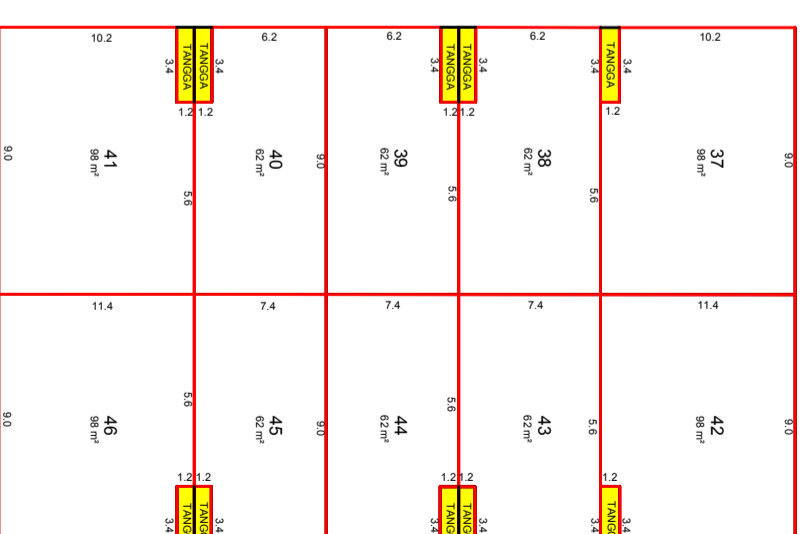
KERATAN TEGAK BANGUNAN M2
 SKALA 1 : 200



PELAN TINGKAT
BANGUNAN M2
TINGKAT 1
PETAK 27 HINGGA 36
 SKALA 1:200



PELAN TINGKAT
BANGUNAN M2
TINGKAT 2
PETAK 37 HINGGA 46
 SKALA 1:200



Saya, seorang Jurukur Tanah yang dillesenkan di bawah Akta Jurukur Tanah Berlesen 1958 [Akta 458], memperakui menurut subperenggan 8A(1)(d)(i), (ii), (iii), (iv) dan (v) Akta Hakmilik Strata 1985 [Akta 378] bahawa-

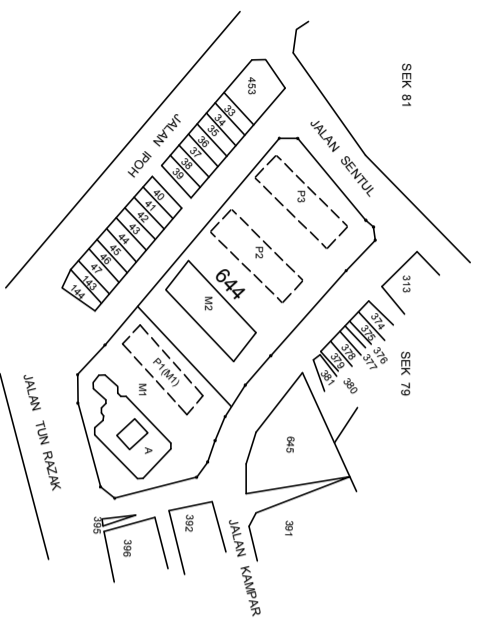
- (i) saya telah membuat perbandingan pelan ini dengan pelan bangunan yang diluluskan yang disediakan oleh Arkitek Profesional atau Jurutera Profesional yang bertanggungjawab atas pembinaannya dan bahawa pelan ini adalah menepati pelan tersebut;
- (ii) dalam hal pelan tingkat, bahawa sempadan petak-petak yang ditunjukkan di atasnya mengikut ciri-ciri pembinaan tetap yang terdapat dalam bangunan itu;
- (iii) bangunan-bangunan adalah terletak keseluruhannya dalam sempadan lot seksyen dan bandar;
- (iv) setiap petak yang dicadangkan itu mempunyai-
 - (A) jalan masuk yang memadai yang tidak melintasi suatu petak yang lain; dan
 - (B) jalan perhubungan dalaman yang memadai yang tidak melintasi harta bersama; dan
- (v) kedudukan setiap blok sementara sebagaimana yang ditandakan di atas pelan lokasi adalah keseluruhannya dalam sempadan lot yang berkenaan.

Bertandatangan harbulan 20.....

Jurukur Tanah yang dillesenkan di bawah Akta 458

CPS 123451-08

CADANGAN PELAN STRATA
 PECAH BAHAGI BANGUNAN
 WILAYAH PERSEKUTUAN KUALA LUMPUR
 BANDAR KUALA LUMPUR
 SEKSYEN 47
 LOT 644 (PA 100408)
 NOMBOR HAKMILIK : GRN 73
 KELUASAN LOT : 9482m²
 NOMBOR SKIM 1234
 SKALA 1:2000



Saya, seorang Jurukur Tanah yang dilisenkan di bawah Akta Jurukur Tanah Bertesen 1958 [Akta 458], memperakui menurut subperenggan 8A(1)(d)(i), (ii), (iii), (iv) dan (v) Akta Hakmilik Strata 1985 [Akta 318] bahawa-

- (i) saya telah membuat perbandingan pelan ini dengan pelan bangunan yang diluluskan yang disediakan oleh Arkitek Profesional atau Jurutera Profesional yang bertanggungjawab atas pembinaannya dan bahawa pelan ini adalah menepati pelan tersebut;
- (ii) dalam hal pelan tingkat, bahawa sempadan petak-petak yang ditunjukkan di atasnya mengikut ciri-ciri pembinaan tetap yang terdapat dalam bangunan itu;
- (iii) bangunan-bangunan adalah terletak keseluruhannya dalam sempadan lot seksyen dan bandar;
- (iv) setiap petak yang dicadangkan itu mempunyai-
 - (A) jalan masuk yang memadai yang tidak melintasi suatu petak yang lain; dan
 - (B) jalan perhubungan dalaman yang memadai yang tidak melintasi harta bersama; dan
- (v) kedudukan setiap blok sementara sebagaimana yang ditandakan di atas pelan lokasi adalah keseluruhannya dalam sempadan lot yang berkenaan.

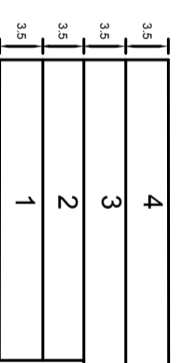
Bertarikh harbulan 20.....

Jurukur Tanah yang dilisenkan di bawah Akta 458

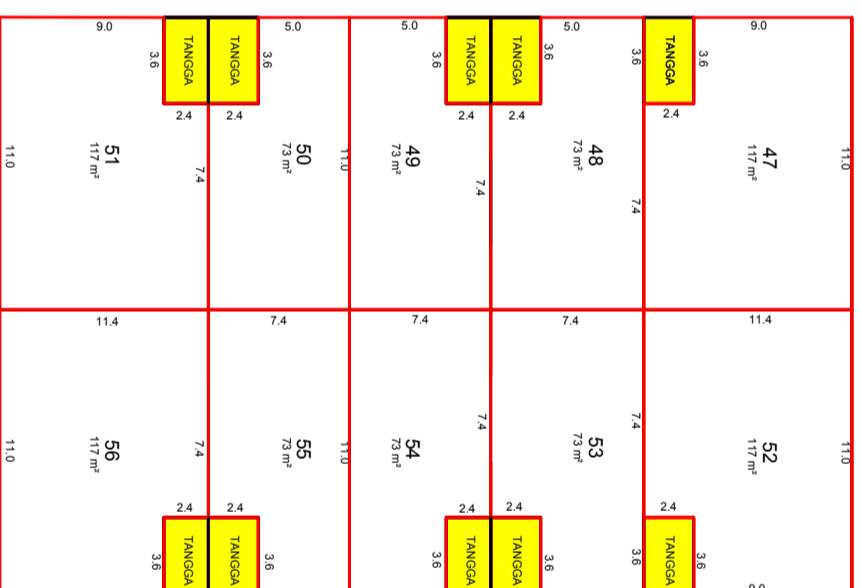
CPS 123451-09

PETUNJUK :
 HARTA BERSAMA
 SEMPADAN PETAK


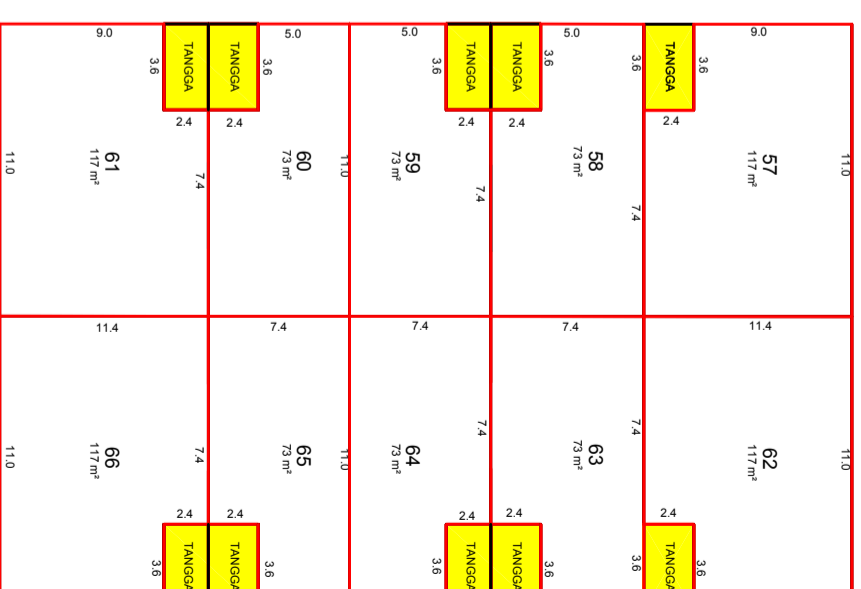
KERATAN TEGAK BANGUNAN M2
 SKALA 1 : 200



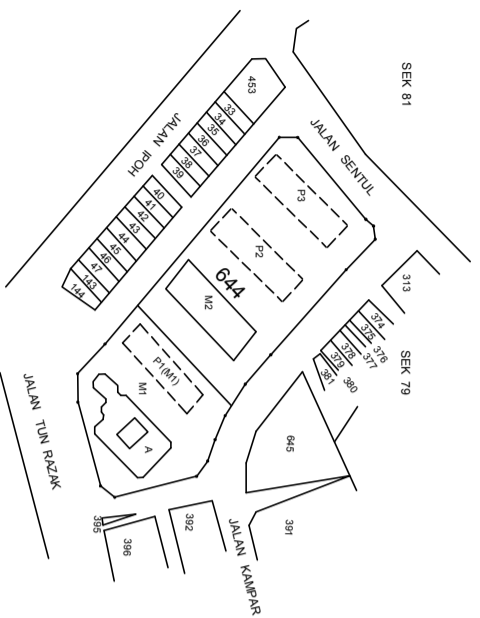
PELAN TINGKAT
BANGUNAN M2
TINGKAT 3
PETAK 47 HINGGA 56
SKALA 1:200



PELAN TINGKAT
BANGUNAN M2
TINGKAT 4
PETAK 57 HINGGA 66
SKALA 1:200



CADANGAN PELAN STRATA
 PECAH BAHAGI BANGUNAN
 WILAYAH PERSEKUTUAN KUALA LUMPUR
 BANDAR KUALA LUMPUR
 SEKSYEN 47
 LOT 644 (PA 100408)
 NOMBOR HAKMILIK : GRN 73
 KELUASAN LOT : 9482m²
 NOMBOR SKIM 1234
 SKALA 1:2000



Saya, seorang Jurukur Tanah yang dilisenkan di bawah Akta Jurukur Tanah Berlesen 1958 [Akta 458], memperakui menurut subperenggan 8A(1)(d)(i), (ii), (iii), (iv) dan (v) Akta Hakmilik Strata 1985 [Akta 318] bahawa-

- (i) saya telah membuat perbandingan pelan ini dengan pelan bangunan yang diluluskan yang disediakan oleh Arkitek Profesional atau Jurutera Profesional yang bertanggungjawab atas pembinaannya dan bahawa pelan ini adalah menepati pelan tersebut;
- (ii) dalam hal pelan tingkat, bahawa sempadan petak-petak yang ditunjukkan di atasnya mengikut ciri-ciri pembinaan tetap yang terdapat dalam bangunan itu;
- (iii) bangunan-bangunan adalah terletak keseluruhannya dalam sempadan lot seksyen dan bandar;
- (iv) setiap petak yang dicadangkan itu mempunyai-
 - (A) jalan masuk yang memadai yang tidak melintasi suatu petak yang lain; dan
 - (B) jalan perhubungan dalaman yang memadai yang tidak melintasi harta bersama; dan
- (v) kedudukan setiap blok sementara sebagaimana yang ditandakan di atas pelan lokasi adalah keseluruhannya dalam sempadan lot yang berkenaan.

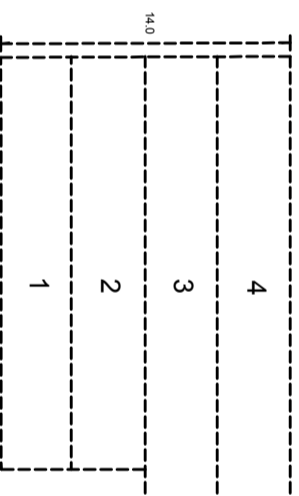
Bertarikh haribulan 20.....
 Jurukur Tanah yang dilisenkan di bawah Akta 458

CPS 123451-10

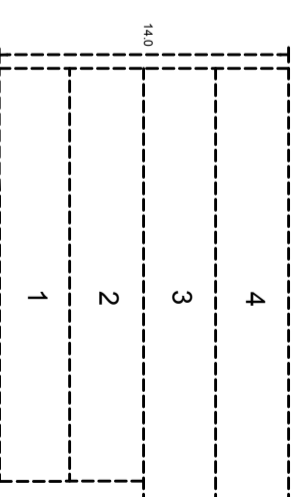
PETUNJUK :
 BLOK SEMENTARA



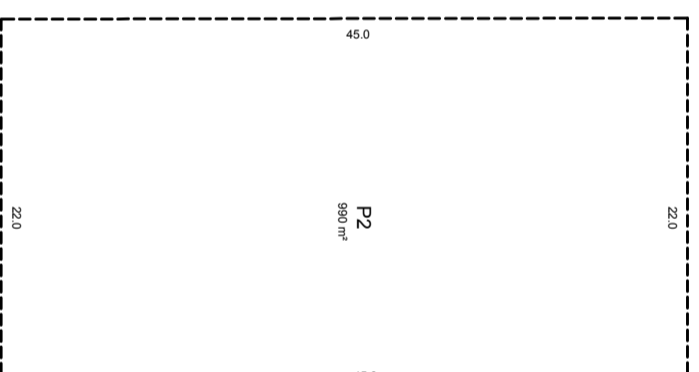
KERATAN TEGAK BLOK SEMENTARA P2
 SKALA 1:200



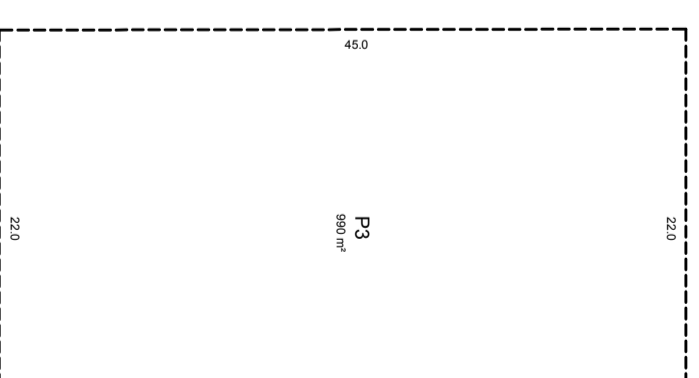
KERATAN TEGAK BLOK SEMENTARA P3
 SKALA 1:200



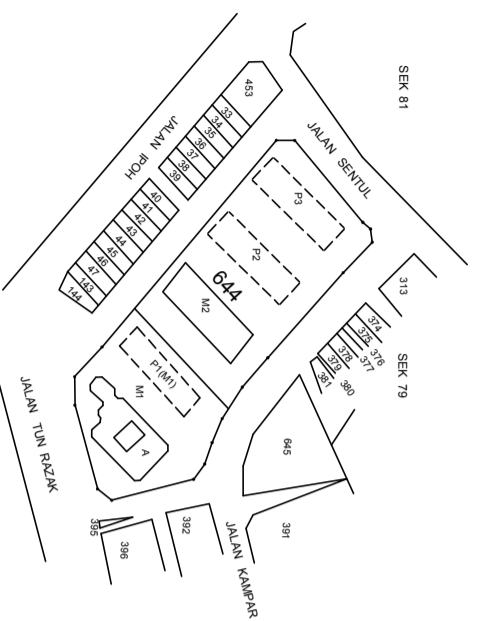
PELAN TINGKAT
 BANGUNAN BLOK SEMENTARA P2
 4 TINGKAT
 SEJUMLAH 40 PETAK
 SKALA 1:200



PELAN TINGKAT
 BANGUNAN BLOK SEMENTARA P3
 4 TINGKAT
 SEJUMLAH 40 PETAK
 SKALA 1:200



CADANGAN PELAN STRATA
 PECAH BAHAGI BANGUNAN
 WILAYAH PERSEKUTUAN KUALA LUMPUR
 BANDAR KUALA LUMPUR
 SEKSYEN 47
 LOT 644 (PA 100408)
 NOMBOR HAKMILIK : GRN 73
 KELUASAN LOT : 9482m²
 NOMBOR SKIM 1234
 SKALA 1:2000



Saya, seorang Jurukur Tanah yang dilisenkan di bawah Akta Jurukur Tanah Berlesen 1958 [Akta 458], memperakui menurut subperenggan 8A(1)(d)(i), (ii), (iii), (iv) dan (v) Akta Hakmilik Strata 1985 [Akta 378] bahawa-

- (i) saya telah membuat perbandingan pelan ini dengan pelan bangunan yang diluluskan yang disediakan oleh Arkitek Profesional atau Jurutera Profesional yang bertanggungjawab atas pembinaannya dan bahawa pelan ini adalah menepati pelan tersebut;
- (ii) dalam hal pelan tingkat, bahawa sempadan petak-petak yang ditunjukkan di atasnya mengikut ciri-ciri pembinaan tetap yang terdapat dalam bangunan itu;
- (iii) bangunan-bangunan adalah terletak keseluruhannya dalam sempadan lot seksyen dan bandar;
- (iv) setiap petak yang dicadangkan itu mempunyai-
 - (A) jalan masuk yang memadai yang tidak melintasi suatu petak yang lain; dan
 - (B) jalan perhubungan dalaman yang memadai yang tidak melintasi harta bersama; dan
- (v) kedudukan setiap blok sementara sebagaimana yang ditandakan di atas pelan lokasi adalah keseluruhannya dalam sempadan lot yang berkenaan.

Bertarikh haribulan 20.....
 Jurukur Tanah yang dilisenkan di bawah Akta 458

CPS 123451-11

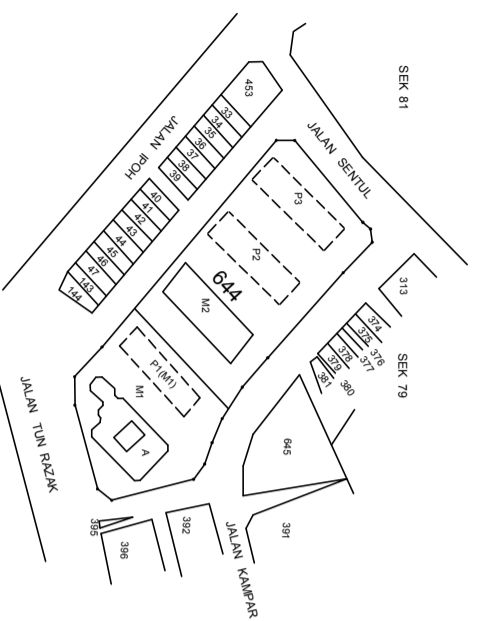
JADUAL STRATA

Bangunan M1 : CPS 123451-01 hingga CPS 123451-07									
Menara	Tingkat	Petak	Keluasan (m ²)	CPS	Petak Aksesori	Keluasan (m ²)	CPS		
A	B3	-	-	-	-	-	-	-	-
		-	-	-	-	-	-	-	-
	B1	1	82	123451-01	A1	79	123451-01		
		2	70	123451-01	A2	79	123451-01		
		3	58	123451-01	A3	79	123451-01		
		4	58	123451-01	A4	19	123451-02		
	1	5	5	140	123451-04	-	-	-	-
			6	140	123451-04	-	-	-	
			7	140	123451-04	-	-	-	
			8	140	123451-04	-	-	-	
9			86	123451-04	A10	19	123451-02		
10			85	123451-04	A11	19	123451-02		
11			85	123451-04	A12	19	123451-02		
12			86	123451-04	A13	19	123451-02		
3	13	13	85	123451-04	A14	19	123451-02		
		14	85	123451-04	A15	19	123451-02		
		15	192	123451-05	A16	19	123451-02		
		16	185	123451-05	A17	19	123451-03		
		17	192	123451-05	A18	19	123451-03		
		18	185	123451-05	A19	19	123451-03		
4	19	19	385	123451-05	A20	19	123451-03		
		20	445	123451-05	A21	19	123451-03		
		21	73	123451-06	A22	19	123451-03		
5	22	22	73	123451-06	A23	19	123451-03		
		23	73	123451-06	A24	19	123451-03		
6	24	24	73	123451-06	A25	19	123451-03		
		25	73	123451-06	A26	19	123451-03		
7	26	26	73	123451-06	A27	19	123451-03		
		26	73	123451-06	A27	19	123451-03		
JUMLAH	10	26	3354		23	617			



CADANGAN PELAN STRATA
PECAH BAHAGI BANGUNAN
WILAYAH PERSEKUTUAN KUALA LUMPUR
BANDAR KUALA LUMPUR
SEKSYEN 47

LOT 644 (PA 100408)
NOMBOR HAKMILIK : GRN 73
KELUASAN LOT : 9482m²
NOMBOR SKIM 1234
SKALA 1:2000



Saya, seorang Jurukur Tanah yang dilisenkan di bawah Akta Jurukur Tanah Berlesen 1958 [Akta 458], memperakui menurut subperenggan 8A(1)(d)(i), (ii), (iii), (iv) dan (v) Akta Hakmilik Strata 1985 [Akta 318] bahawa-

- (i) saya telah membuat perbandingan pelan ini dengan pelan bangunan yang diluluskan yang disediakan oleh Arkitek Profesional atau Jurutera Profesional yang bertanggungjawab atas pembinaannya dan bahawa pelan ini adalah menepati pelan tersebut;
- (ii) dalam hal pelan tingkat, bahawa sempadan petak-petak yang ditunjukkan di atasnya mengikut ciri-ciri pembinaan tetap yang terdapat dalam bangunan itu;
- (iii) bangunan-bangunan adalah terletak keseluruhannya dalam sempadan lot seksyen dan bandar;
- (iv) setiap petak yang dicadangkan itu mempunyai-
 - (A) jalan masuk yang memadai yang tidak melintasi suatu petak yang lain; dan
 - (B) jalan perhubungan dalaman yang memadai yang tidak melintasi harta bersama; dan
- (v) kedudukan setiap blok sementara sebagaimana yang ditandakan di atas pelan lokasi adalah keseluruhannya dalam sempadan lot yang berkenaan.

Bertarikh haribulan 20.....

Jurukur Tanah yang dilisenkan di bawah Akta 458

CPS 123451-12

JADUAL STRATA

Bangunan M2 : CPS 123451-08 hingga CPS 123451-09

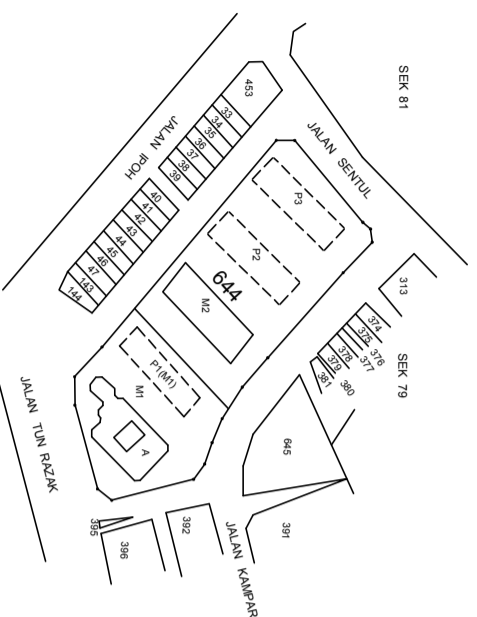
Tingkat	Petak	Keluasan (m ²)	CPS	Petak Aksesori	Keluasan (m ²)	CPS
1	27	98	123451-08	-	-	-
	28	62	123451-08	-	-	-
	29	62	123451-08	-	-	-
	30	62	123451-08	-	-	-
	31	98	123451-08	-	-	-
	32	98	123451-08	-	-	-
	33	62	123451-08	-	-	-
	34	62	123451-08	-	-	-
	35	62	123451-08	-	-	-
	36	98	123451-08	-	-	-
2	37	98	123451-08	-	-	-
	38	62	123451-08	-	-	-
	39	62	123451-08	-	-	-
	40	62	123451-08	-	-	-
	41	98	123451-08	-	-	-
	42	98	123451-08	-	-	-
	43	62	123451-08	-	-	-
	44	62	123451-08	-	-	-
	45	62	123451-08	-	-	-
	46	98	123451-08	-	-	-
3	47	117	123451-09	-	-	-
	48	73	123451-09	-	-	-
	49	73	123451-09	-	-	-
	50	73	123451-09	-	-	-
	51	117	123451-09	-	-	-
	52	117	123451-09	-	-	-
	53	73	123451-09	-	-	-
	54	73	123451-09	-	-	-
	55	73	123451-09	-	-	-
	56	117	123451-09	-	-	-
4	57	117	123451-09	-	-	-
	58	73	123451-09	-	-	-
	59	73	123451-09	-	-	-
	60	73	123451-09	-	-	-
	61	117	123451-09	-	-	-
	62	117	123451-09	-	-	-
	63	73	123451-09	-	-	-
	64	73	123451-09	-	-	-
	65	73	123451-09	-	-	-
	66	117	123451-09	-	-	-
JUMLAH	40	3340		-	-	

5cm

(Ruang Dikongkalkan)

10cm

CADANGAN PELAN STRATA
PECAH BAHAGI BANGUNAN
WILAYAH PERSEKUTUAN KUALA LUMPUR
BANDAR KUALA LUMPUR
SEKSYEN 47
LOT 644 (PA 100408)
NOMBOR HAKMILIK : GRN 73
KELUASAN LOT : 9482m²
NOMBOR SKIM 1234
SKALA 1:2000



Saya, seorang Jurukur Tanah yang dilisenkan di bawah Akta Jurukur Tanah Berlesen 1958 [Akta 458], memperakui menurut subperenggan 8A(1)(d)(i), (ii), (iii), (iv) dan (v) Akta Hakmilik Strata 1985 [Akta 378] bahawa-

- (i) saya telah membuat perbandingan pelan ini dengan pelan bangunan yang diluluskan yang disediakan oleh Arkitek Profesional atau Jurutera Profesional yang bertanggungjawab atas pembinaannya dan bahawa pelan ini adalah menepati pelan tersebut;
- (ii) dalam hal pelan tingkat, bahawa sempadan petak-petak yang ditunjukkan di atasnya mengikut ciri-ciri pembinaan tetap yang terdapat dalam bangunan itu;
- (iii) bangunan-bangunan adalah terletak keseluruhannya dalam sempadan lot seksyen dan bandar;
- (iv) setiap petak yang dicadangkan itu mempunyai-
 - (A) jalan masuk yang memadai yang tidak melintasi suatu petak yang lain; dan
 - (B) jalan perhubungan dalaman yang memadai yang tidak melintasi harta bersama; dan
- (v) kedudukan setiap blok sementara sebagaimana yang ditandakan di atas pelan lokasi adalah keseluruhannya dalam sempadan lot yang berkenaan.

Bertarikh haribulan 20.....

Jurukur Tanah yang dilisenkan di bawah Akta 458

CPS 123451-13

JADUAL STRATA

Blok Sementara Bangunan P1(M1) : CPS 123451-07									
Menara	Tingkat	Bilangan Petak	CPS	Petak Aksesori Siap Bina	Keluasan (m ²)	CPS	Bilangan Petak Aksesori Belum Bina		
P1(M1)	1	5	123451-07	A6	19	123451-02	-		
			123451-07	A7	19	123451-02	-		
			123451-07	A8	19	123451-02	-		
			123451-07	A9	19	123451-02	-		
			123451-07	-	-	-	-		
Jumlah	3	5	123451-07	-	-	-			
			123451-07	-	-	-			
Jumlah	3	15	123451-07	4	-	-			
			123451-07	-	-	-			
			123451-07	-	-	-			

JADUAL STRATA

Blok Sementara Bangunan P1 dan P2 : CPS 123451-10						
Blok	Tingkat	Bilangan Petak	CPS	Bilangan Petak Aksesori	CPS	CPS
P2	1	10	123451-10	-	-	-
	2	10	123451-10	-	-	-
	3	10	123451-10	-	-	-
	4	10	123451-10	-	-	-
Jumlah	4	40	123451-10	-	-	-
	1	10	123451-10	-	-	-
	2	10	123451-10	-	-	-
	3	10	123451-10	-	-	-
P3	4	10	123451-10	-	-	-
	4	10	123451-10	-	-	-
Jumlah	4	40	123451-10	-	-	-
	4	40	123451-10	-	-	-

RINGKASAN JADUAL STRATA

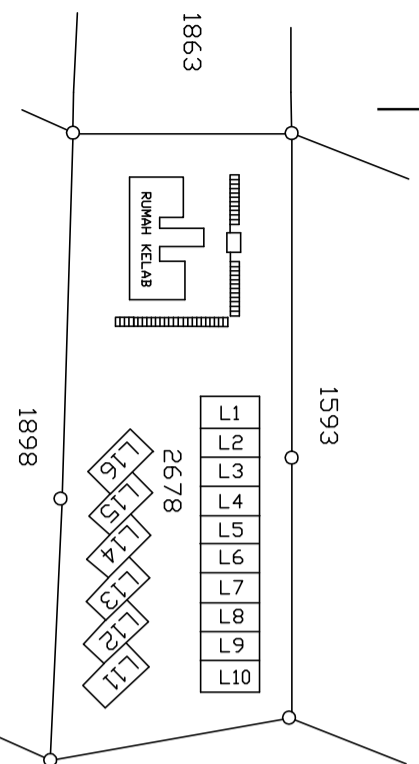
Bangunan	Bilangan Tingkat	Bilangan Petak	Bilangan Petak Aksesori
M1	10	26	23
M2	4	40	-
P1(M1)	3	15	4
P2	4	40	-
P3	4	40	-
Jumlah	27	161	27

5cm
(Ruang Dikongkakan)
10cm

LAMPIRAN 'CPS2'

Cadangan Pelan Strata Pecah Bahagi Tanah

CADANGAN PELAN STRATA
 PECAH BAHAGI TANAH
 WILAYAH PERSEKUTUAN KUALA LUMPUR
 MUKIM BATU
 LOT 2678 (PA 43400)
 NOMBOR HAKMILIK : GRN 1300
 KELUASAN LOT : 11292m²
 NOMBOR SKIM 1111
 SKALA 1:2000



Saya, seorang Jurukur Tanah yang dilisenkan di bawah Akta Jurukur Tanah Bertlesen 1958 [Akta 458], dengan ini memperakui menurut subperenggan 8A(1)(d)(i), (iii) dan (iv) Akta Hakmilik Strata 1985 [Akta 318] bahawa-

- (i) saya telah membuat perbandingan pelan ini dengan pelan bangunan yang diluluskan yang disediakan oleh Arkitek Profesional atau Jurutera Profesional yang bertanggungjawab atas pembinaannya dan bahawa pelan ini adalah menepati pelan tersebut;
- (ii) (tidak berkenaan);
- (iii) bangunan-bangunan adalah terletak keseluruhan dalam sempadan lot dan mukim; dan
- (iv) setiap petak yang dicadangkan itu mempunyai-
 - (A) jalan masuk yang memadal yang tidak melintasi satu petak yang lain; dan
 - (B) jalan perhubungan dalaman yang memadal yang tidak melintasi harta bersama.

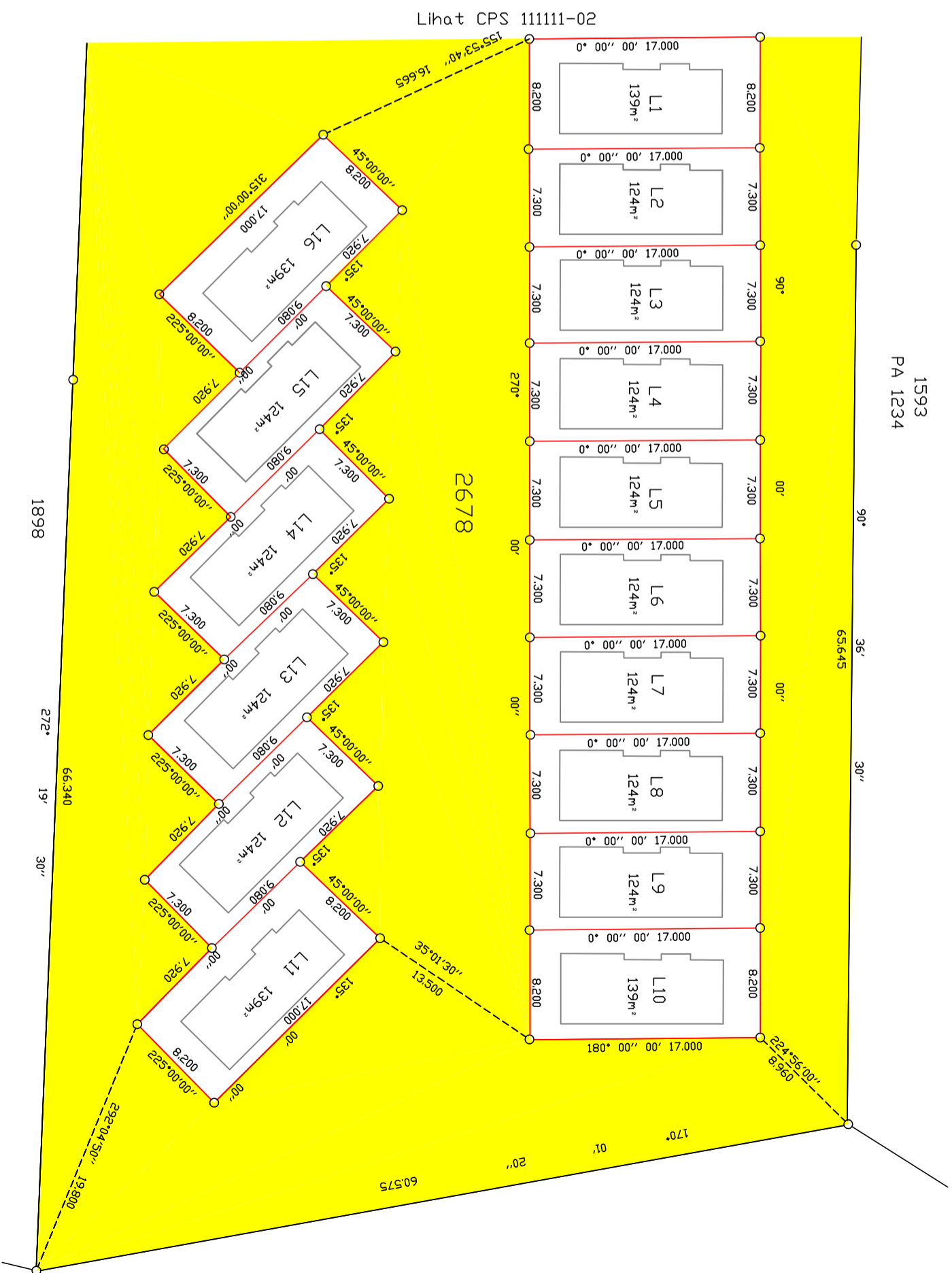
Berikht harbulan20.....

Jurukur Tanah yang dilisenkan di bawah Akta 458

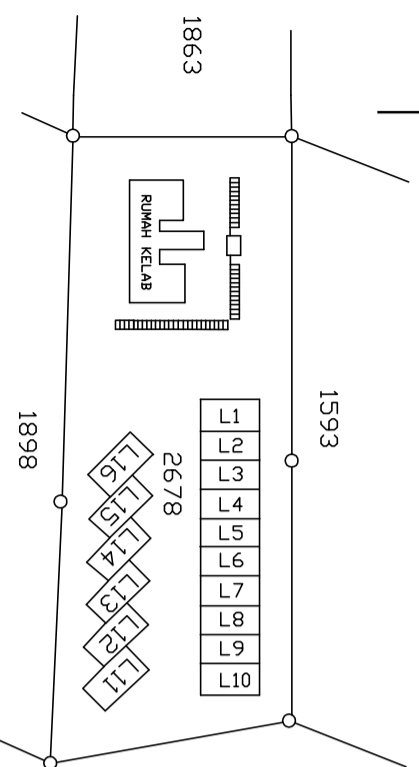
CPS 111111-01

PETUNJUK :
 HARTA BERSAMA
 SEMPADAN PETAK TANAH

PELAN TANDAAN
 PETAK L1 HINGGA L16
 SKALA 1 : 400



CADANGAN PELAN STRATA
 PECAH BAHAGI TANAH
 WILAYAH PERSEKUTUAN KUALA LUMPUR
 MUKIM BATU
 LOT 2678 (PA 43400)
 NOMBOR HAKMILIK : GRN 1300
 KELUASAN LOT : 11292m²
 NOMBOR SKIM 1111
 SKALA 1:2000






Saya, seorang Jurukur Tanah yang dilesenkan di bawah Akta Jurukur Tanah Bertlesen 1958 [Akta 458], dengan ini memperakui menurut subperenggan 8A(1)(d)(i), (iii) dan (iv) Akta Hakmilik Strata 1985 [Akta 318] bahawa-

- (i) saya telah membuat perbandingan pelan ini dengan pelan bangunan yang diluluskan yang disediakan oleh Arkitek Profesional atau Jurutera Profesional yang bertanggungjawab atas pembinaannya dan bahawa pelan ini adalah menepati pelan tersebut;
- (ii) *(tidak berkenaan)*;
- (iii) bangunan-bangunan adalah terletak keseluruhan dalam sempadan lot dan mukim dan
- (iv) setiap petak yang dicadangkan itu mempunyai-
 - (A) jalan masuk yang memadai yang tidak melintasi satu petak yang lain; dan
 - (B) jalan perhubungan dalaman yang memadai yang tidak melintasi harta bersama.

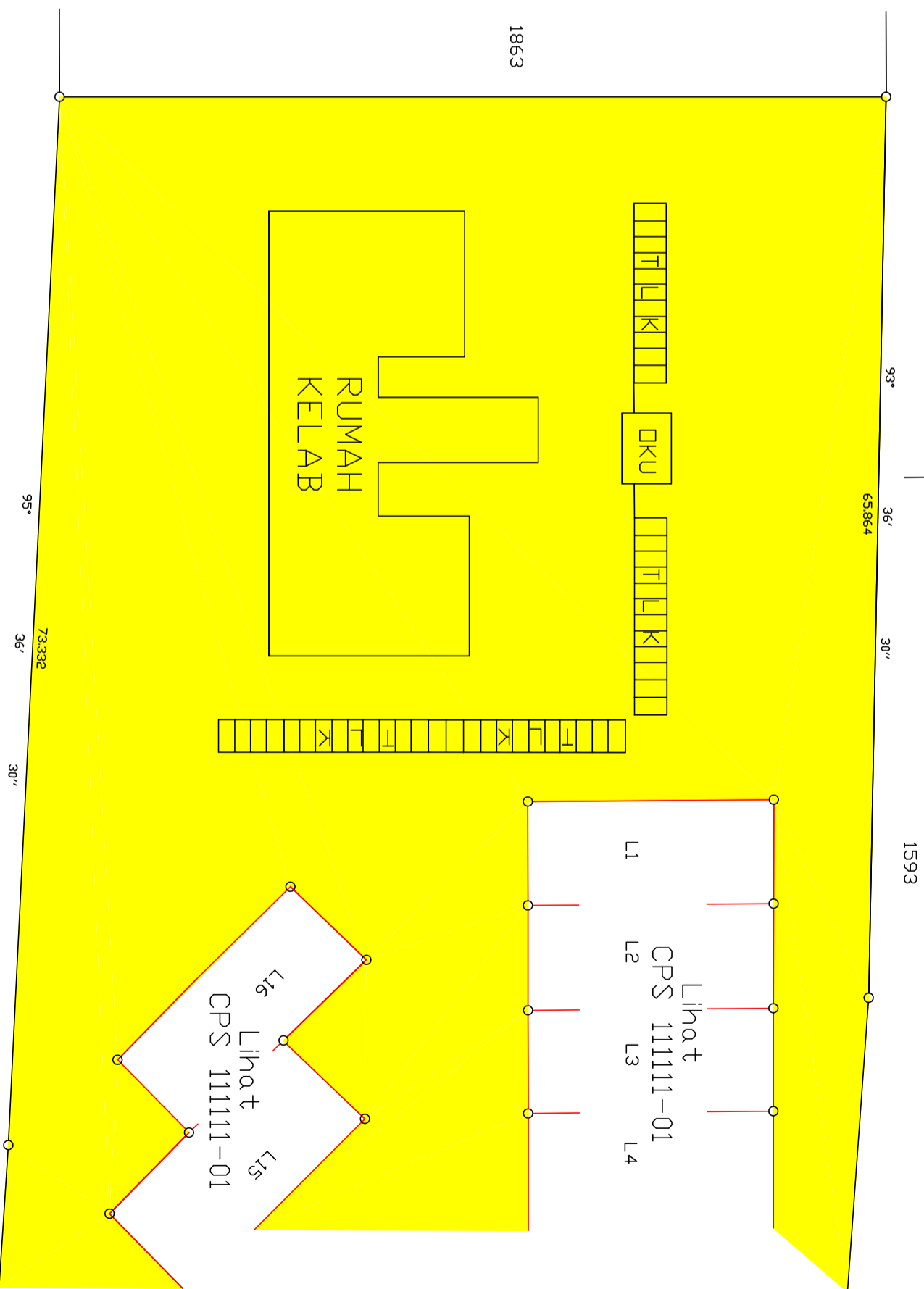
Bertarikh haribulan 20.....

Jurukur Tanah yang dilesenkan di bawah Akta 458

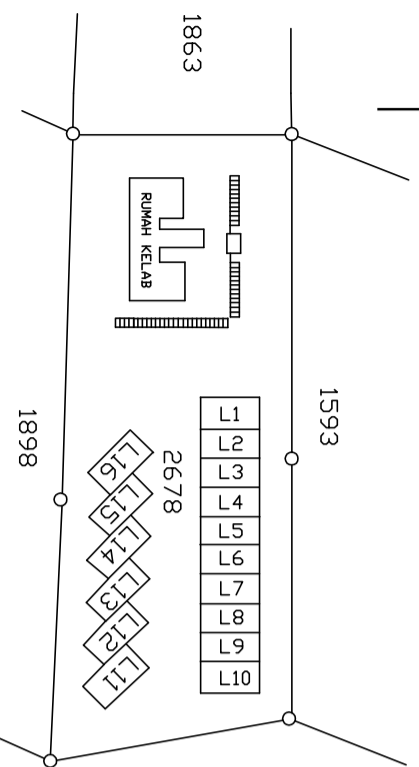
CPS 111111-02

PETUNJUK :
 **HARTA BERSAMA**
 **SEMPADAN PETAK TANAH**
 **TEMPAT LETAK KERETA**

PELAN TANDAAN
 SKALA 1 : 400



CADANGAN PELAN STRATA
 PECAH BAHAGI TANAH
 WILAYAH PERSEKUTUAN KUALA LUMPUR
 MUKIM BATU
 LOT 2678 (PA 43400)
 NOMBOR HAKMILIK : GRN 1300
 KELUASAN LOT : 11292m²
 NOMBOR SKIM 1111
 SKALA 1:2000



Saya, seorang Jurujukur Tanah yang dilesenkan di bawah Akta Jurujukur Tanah Berlesen 1958 [Akta 458], dengan ini memperakui menurut subperenggan 8A(1)(d)(i), (iii) dan (iv) Akta Hakmilik Strata 1985 [Akta 318] bahawa-

- (i) saya telah membuat perbandingan pelan ini dengan pelan bangunan yang diluluskan yang disediakan oleh Arkitek Profesional atau Jurutera Profesional yang bertanggungjawab atas pembinaannya dan bahawa pelan ini adalah menepati pelan tersebut;
- (ii) *(tidak berkenaan)*;
- (iii) bangunan-bangunan adalah terletak keseluruhan dalam sempadan lot ; dan
- (iv) setiap petak yang dicadangkan itu mempunyai-
 - (A) jalan masuk yang memadal yang tidak melintasi satu petak yang lain; dan
 - (B) jalan perhubungan dalaman yang memadal yang tidak melintasi harta bersama.

Bertarikh haribulan20.....

Juruukur Tanah yang dilesenkan di bawah Akta 458

CPS 111111-03

JADUAL STRATA

Petak Tanah : CPS 111111-01 hingga 111111-02						
Bilangan Tingkat	Petak Tanah	Keluasan (m ²)	CPS	Petak Aksesori	Keluasan (m ²)	CPS
3	L1	139	111111-01	-	-	-
3	L2	124	111111-01	-	-	-
3	L3	124	111111-01	-	-	-
3	L4	124	111111-01	-	-	-
3	L5	124	111111-01	-	-	-
3	L6	124	111111-01	-	-	-
3	L7	124	111111-01	-	-	-
3	L8	124	111111-01	-	-	-
3	L9	124	111111-01	-	-	-
3	L10	139	111111-01	-	-	-
3	L11	139	111111-01	-	-	-
3	L12	124	111111-01	-	-	-
3	L13	124	111111-01	-	-	-
3	L14	124	111111-01	-	-	-
3	L15	124	111111-01	-	-	-
3	L16	139	111111-01	-	-	-
JUMLAH	16	2044		-	-	-

RINGKASAN JADUAL STRATA

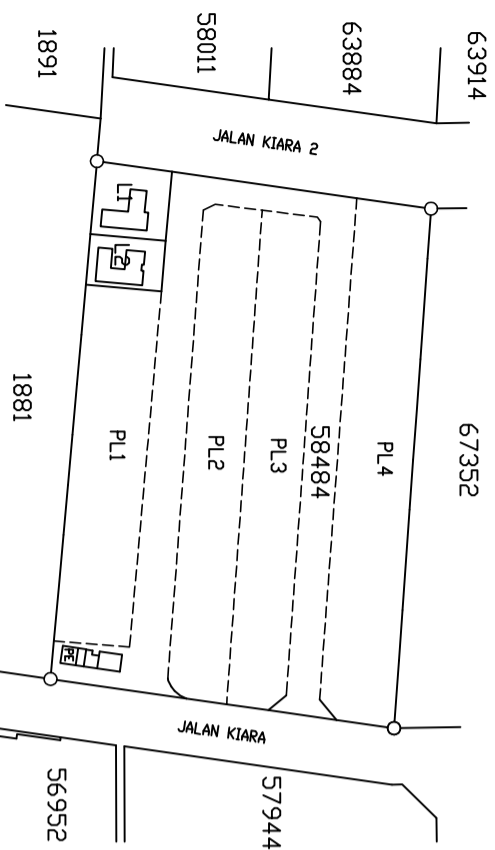
Kategori Pecah Bahagi	Bilangan Petak Tanah	Bilangan Petak Aksesori
Petak Tanah	16	-
JUMLAH	16	-

Scm
 (Ruangan Dikosongkan)
 10cm

LAMPIRAN 'CPS3'

Cadangan Pelan Strata Pecah Bahagi Tanah Dan Blok Sementara

CADANGAN PELAN STRATA
 PECAH BAHAGI TANAH
 WILAYAH PERSEKUTUAN KUALA LUMPUR
 MUKIM BATU
 LOT 58484 (PA 43400)
 NOMBOR HAKMILIK : GRN 7991
 KELUASAN LOT : 22729m²
 NOMBOR SKIM 2222
 SKALA 1:2000



Saya, seorang Jurukur Tanah yang dilesenkan di bawah Akta Jurukur Tanah Berlesen 1958 [Akta 458], memperakui menurut subperenggan 8A(1)(d)(i), (iii), (iv) dan (v) Akta Hakmilik Strata 1985 [Akta 318] bahawa-

- (i) saya telah membuat perbandingan pelan ini dengan pelan bangunan yang diluluskan yang disediakan oleh Arkitek Profesional atau Jurutera Profesional yang bertanggungjawab atas pembinanya dan bahawa pelan ini adalah menepati pelan tersebut;
- (ii) *(tidak berkenaan)*;
- (iii) bangunan-bangunan adalah terletak keseluruhan dalam sempadan lot mukim;
- (iv) setiap petak yang dicadangkan itu mempunyai-
 - (A) jalan masuk yang memadai yang tidak melintasi satu petak yang lain; dan
 - (B) jalan perhubungan dalaman yang memadai yang tidak melintasi harta bersama; dan
 - (v) kedudukan setiap blok sementara sebagaimana yang ditandakan di atas pelan lokasi adalah keseluruhannya dalam sempadan lot yang berkenaan.

Bertarikh haribulan 20.....

Jurukur Tanah yang dilesenkan di bawah Akta 458

CPS 222222-01

PETUNJUK :

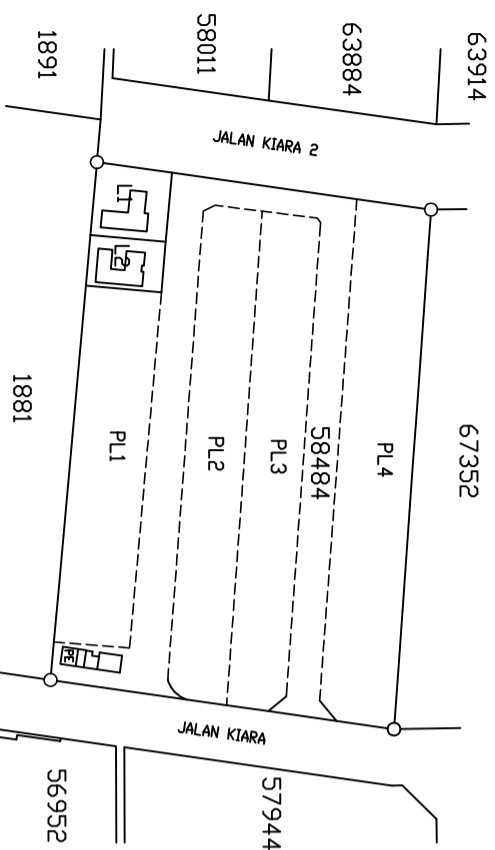
- HARTA BERSAMA**
- SEMPADAN PETAK**
- BLOK SEMENTARA**

PELAN TANDAAN
 PETAK L1, L2 DAN
 BLOK SEMENTARA PL1 HINGGA PL4
 SKALA 1 : 500



LIHAT CPS 222222-02

CADANGAN PELAN STRATA
 PECAH BAHAGI TANAH
 WILAYAH PERSEKUTUAN KUALA LUMPUR
 MUKIM BATU
 LOT 58484 (PA 43400)
 NOMBOR HAKMILIK : GRN 7991
 KELUASAN LOT : 22729m²
 NOMBOR SKIM 2222
 SKALA 1:2000



Saya, seorang Jurukur Tanah yang dilaksanakan di bawah Akta Jurukur Tanah Berlesen 1958 [Akta 458], memperakui menurut subperenggan 8A(1)(d)(i), (iii), (iv) dan (v) Akta Hakmilik Strata 1985 [Akta 378] bahawa-

- (i) saya telah membuat perbandingan pelan ini dengan pelan bangunan yang diluluskan yang disediakan oleh Arkitek Profesional atau Jurutera Profesional yang bertanggungjawab atas pembinaannya dan bahawa pelan ini adalah menepati pelan tersebut;
- (ii) (tidak berkenaan);
- (iii) bangunan-bangunan adalah terletak keseluruhan dalam sempadan lot mukim ;
- (iv) setiap petak yang dicadangkan itu mempunyai-
 - (A) jalan masuk yang memadai yang tidak melintasi satu petak yang lain; dan
 - (B) jalan perhubungan dalam lot yang memadai yang tidak melintasi harta bersama; dan
 - (v) kedudukan setiap blok sementara sebagaimana yang ditandakan di atas pelan lokasi adalah keseluruhannya dalam sempadan lot yang berkenaan.

Bertarikh haribulan 20.....

Jurukur Tanah yang dilisenkan di bawah Akta 458

CPS 222222-02

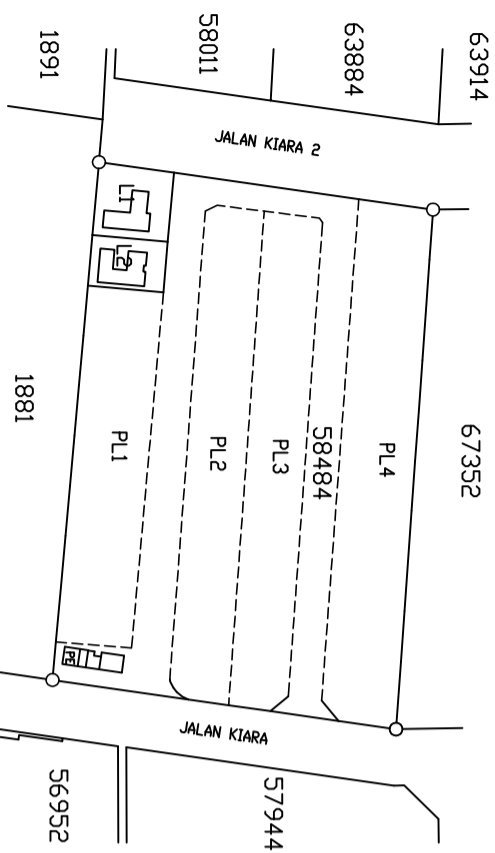
PETUNJUK :

- HARTA BERSAMA
- BLOK SEMENTARA
- PE PENCAWANG ELEKTRIK
- TEL TELEFON

PELAN TANDAAN
 BLOK SEMENTARA PL1 HINGGA PL4
 SKALA 1 : 500



CADANGAN PELAN STRATA
PECAH BAHAGI TANAH
WILAYAH PERSEKUTUAN KUALA LUMPUR
MUKIM BATU
LOT 58484 (PA 43400)
NOMBOR HAKMILIK : GRN 7991
KELUASAN LOT : 22729m²
NOMBOR SKIM 2222
SKALA 1:2000



Saya, seorang Jurukur Tanah yang dilaksanakan di bawah Akta Jurukur Tanah Berlesen 1958 [Akta 458], memperakui menurut subperenggan 8A(1)(d)(i), (iii), (iv) dan (v) Akta Hakmilik Strata 1985 [Akta 378] bahawa-

- (i) saya telah membuat perbandingan pelan ini dengan pelan bangunan yang diluluskan yang disediakan oleh Arkitek Profesional atau Jurutera Profesional yang bertanggungjawab atas pembinaannya dan bahawa pelan ini adalah menepati pelan tersebut;
- (ii) *(tidak berkenaan)*;
- (iii) bangunan-bangunan adalah terletak keseluruhan dalam sempadan lot mukim ;
- (iv) setiap petak yang dicadangkan itu mempunyai-
 - (A) jalan masuk yang memadai yang tidak melintasi satu petak yang lain; dan
 - (B) jalan perhubungan dalam yang memadai yang tidak melintasi harta bersama; dan
- (v) kedudukan setiap blok sementara sebagaimana yang ditandakan di atas pelan lokasi adalah keseluruhannya dalam sempadan lot yang berkenaan.

Bertarikh haribulan 20.....

Jurukur Tanah yang dilaksanakan di bawah Akta 458

CPS 222222-03

JADUAL STRATA

Petak Tanah : CPS 222222-01

Bilangan Tingkat	Petak Tanah	Keluasan (m ²)	CPS	Petak Aksesori	Keluasan (m ²)	CPS
3	L1	690	222222-01	-	-	-
3	L2	491	222222-01	-	-	-
JUMLAH	2	1181		-	-	-

JADUAL STRATA

Blok Sementara Petak Tanah PL1 hingga PL4 : CPS 222222-01 hingga 222222-02

Bilangan Tingkat	Blok Sementara	Bilangan Petak Tanah	Keluasan (m ²)	CPS	Bilangan Petak Aksesori	Keluasan (m ²)	CPS
3	PL1	7	3464	222222-01 & 02	-	-	-
3	PL2	13	3709	222222-01 & 02	-	-	-
3	PL3	13	3704	222222-01 & 02	-	-	-
3	PL4	10	5040	222222-01 & 02	-	-	-
JUMLAH	4	43	15917		-	-	-

RINGKASAN JADUAL STRATA

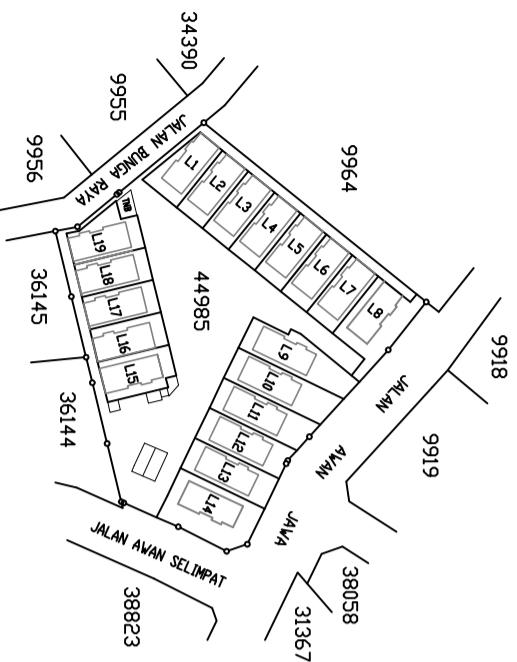
Kategori Pecah Bahagi	Bilangan Petak Tanah	Bilangan Petak Aksesori
Petak Tanah	2	-
Blok Sementara PL1	7	-
Blok Sementara PL2	13	-
Blok Sementara PL3	13	-
Blok Sementara PL4	10	-
JUMLAH	45	-

5cm
(Ruang Dikongkakan)
10cm

LAMPIRAN 'CPS4'

Cadangan Pelan Strata Pecah Bahagi Tanah Dengan Tingkat Bawah Tanah Yang Dikongsi

CADANGAN PELAN STRATA
 PECAH BAHAGI TANAH
 WILAYAH PERSEKUTUAN KUALA LUMPUR
 MUKIM PETALING
 LOT 44985 (PA 121843)
 NOMBOR HAKMILIK : GRN 68517
 KELUASAN LOT : 7740m²
 NOMBOR SKIM 1347
 SKALA 1:2000



Saya, seorang Jururukur Tanah yang dilisenkan di bawah Akta Jururukur Tanah Berlesen 1958 [Akta 458], memperakui menurut subperenggan 8A(1)(d)(i), (ii), (iii) dan (iv) Akta Hakmilik Strata 1985 [Akta 318] bahawa-

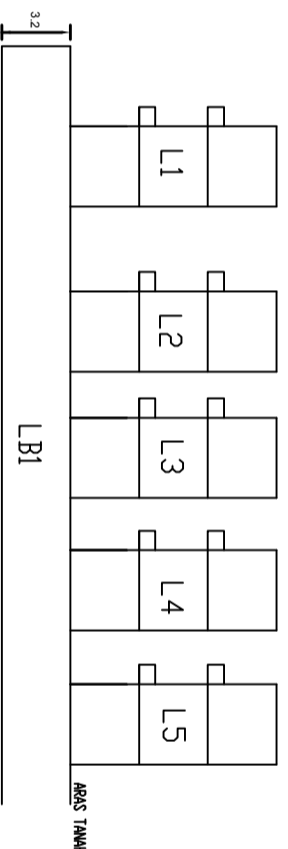
- (i) saya telah membuat perbandingan pelan ini dengan pelan bangunan yang diluluskan yang disediakan oleh arkitek atau jurutera profesional yang bertanggungjawab atas pembinaannya dan bahawa pelan ini adalah menepati pelan tersebut;
- (ii) dalam hal pelan tingkat, bahawa sempadan petak-petak yang ditunjukkan di atasnya mengikuti ciri-ciri pembinaan tetapi yang terdapat dalam bangunan itu;
- (iii) bangunan-bangunan adalah terletak keseluruhannya dalam sempadan lot ; dan
- (iv) setiap petak yang dicadangkan itu mempunyai-
 - (A) jalan masuk yang memadai yang tidak melintasi satu petak yang lain; dan
 - (B) jalan perhubungan dalam yang memadai yang tidak melintasi harta bersama;

Bertarikhharbulan 20.....

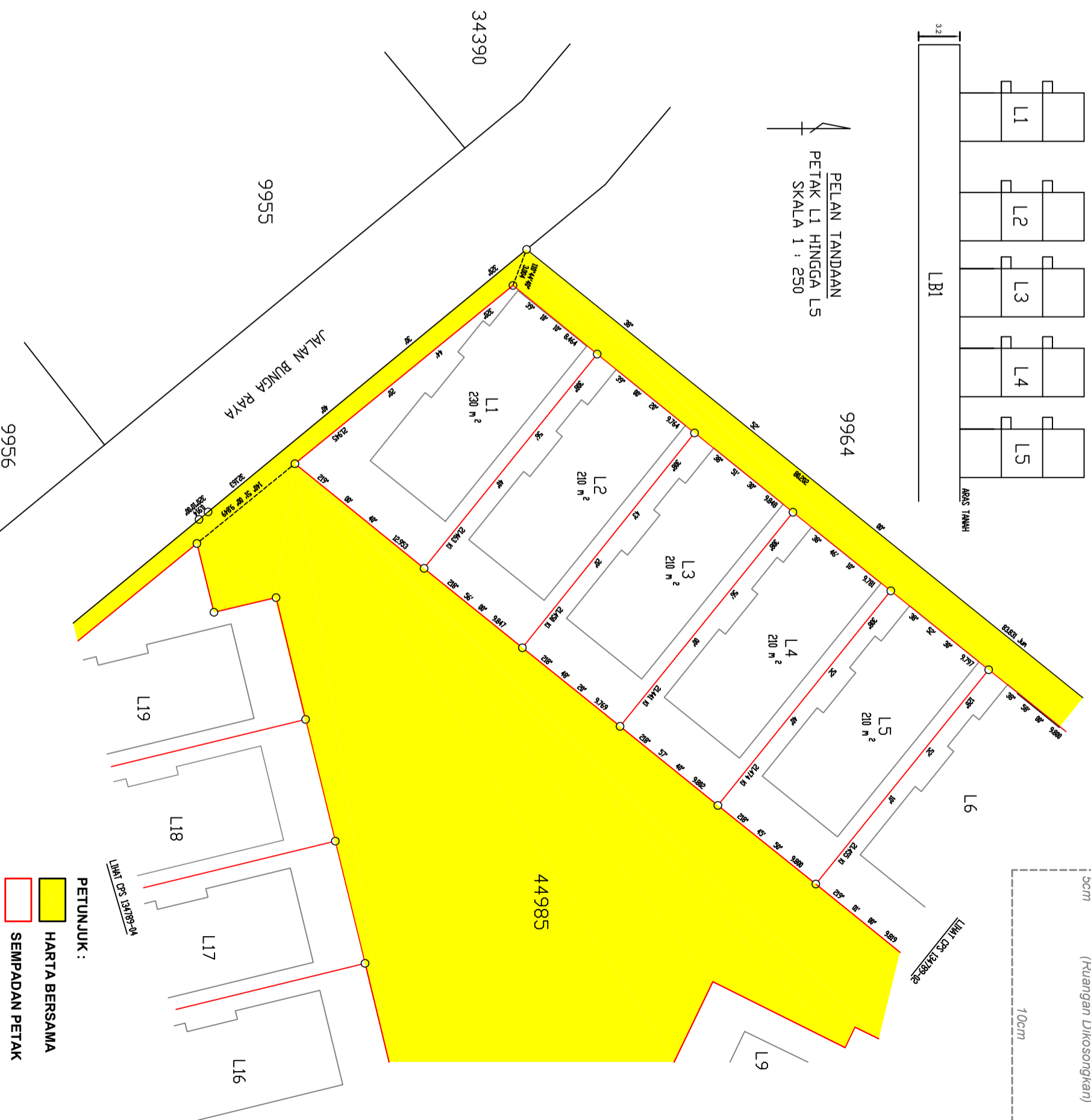
Jururukur Tanah yang dilisenkan di Bawah Akta 458

CPS 134789-01

KERATAN TEGAK B1
 SKALA 1:500



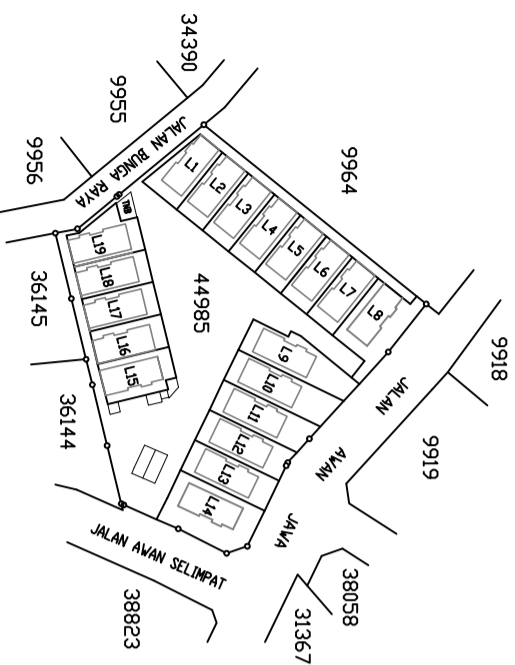
PELAN TANDAAN
 PETAK L1 HINGGA L5
 SKALA 1 : 250



PETUNJUK :

- HARTA BERSAMA
- SEMPADAN PETAK

CADANGAN PELAN STRATA
 PECAH BAHAGI TANAH
 WILAYAH PERSEKUTUAN KUALA LUMPUR
 MUKIM PETALING
 LOT 44985 (PA 121843)
 NOMBOR HAKMILIK : GRN 68517
 KELUASAN LOT : 7740m²
 NOMBOR SKIM 1347
 SKALA 1:2000



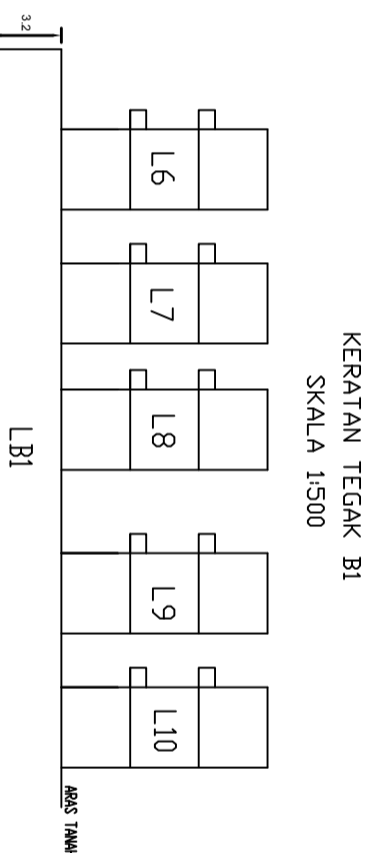
Saya, seorang Jururukur Tanah yang dillesenkan di bawah Akta Jururukur Tanah Berlesen 1958 [Akta 458], memperakui menurut subperenggan 8A(1)(d)(i), (ii), (iii) dan (iv) Akta Hakmilik Strata 1985 [Akta 318] bahawa-

- (i) saya telah membuat perbandingan pelan ini dengan pelan bangunan yang diluluskan yang disediakan oleh arkitek atau jurutera profesional yang bertanggungjawab atas pembinaannya dan bahawa pelan ini adalah menepati pelan tersebut;
 - (ii) dalam hal pelan tingkat, bahawa sempadan petak-petak yang ditunjukkan di atasnya mengikut ciri-ciri pembinaan tetap yang terdapat dalam bangunan itu;
 - (iii) bangunan-bangunan adalah terletak keseluruhannya dalam sempadan lot ; dan
 - (iv) setiap petak yang dicadangkan itu mempunyai-
- (A) jalan masuk yang memadai yang tidak melintasi satu petak yang lain; dan
 (B) jalan perhubungan dalaman yang memadai yang tidak melintasi harta bersama;

Bertarikhharbulan 20.....

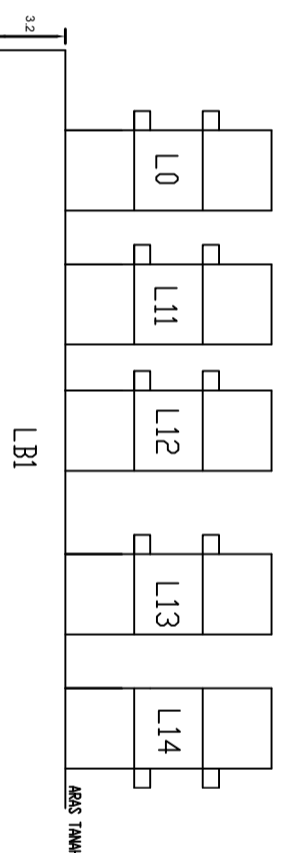
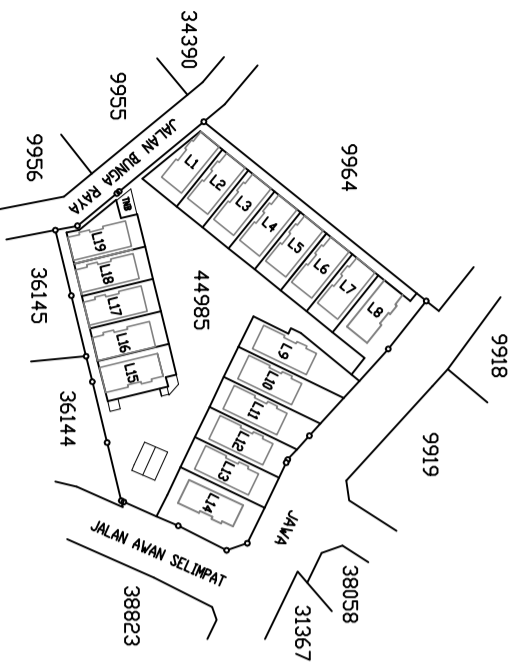
Jururukur Tanah yang dillesenkan di Bawah Akta 458

CPS 134789-02



PETUNJUK :
 HARTA BERSAMA
 SEMPADAN PETAK

CADANGAN PELAN STRATA
 PECAH BAHAGI TANAH
 WILAYAH PERSEKUTUAN KUALA LUMPUR
 MUKIM PETALING
 LOT 44985 (PA 121843)
 NOMBOR HAKMILIK : GRN 68517
 KELUASAN LOT : 7740m²
 NOMBOR SKIM 1347
 SKALA 1:2000



KERATAN TEGAK B1
 SKALA 1:500

PELAN TANDAAN
 PETAK L11 HINGGA L15
 SKALA 1 : 250

PETUNJUK :
 HARTA BERSAMA
 SEMPADAN PETAK



Saya, seorang Jururukur Tanah yang dilisenkan di bawah Akta Jururukur Tanah Berlesen 1958 [Akta 458], memperakui menurut subperenggan 8A(1)(d)(i), (ii), (iii) dan (iv) Akta Hakmilik Strata 1985 [Akta 318] bahawa-

- (i) saya telah membuat perbandingan pelan ini dengan pelan bangunan yang diluluskan yang disediakan oleh arkitek atau jurutera profesional yang bertanggungjawab atas pembinaannya dan bahawa pelan ini adalah menepati pelan tersebut;
- (ii) dalam hal pelan tingkat, bahawa sempadan petak-petak yang ditunjukkan di atasnya mengikut ciri-ciri pembinaan tetap yang terdapat dalam bangunan itu;
- (iii) bangunan-bangunan adalah terletak keseluruhannya dalam sempadan lot ; dan
- (iv) setiap petak yang dicadangkan itu mempunyai-

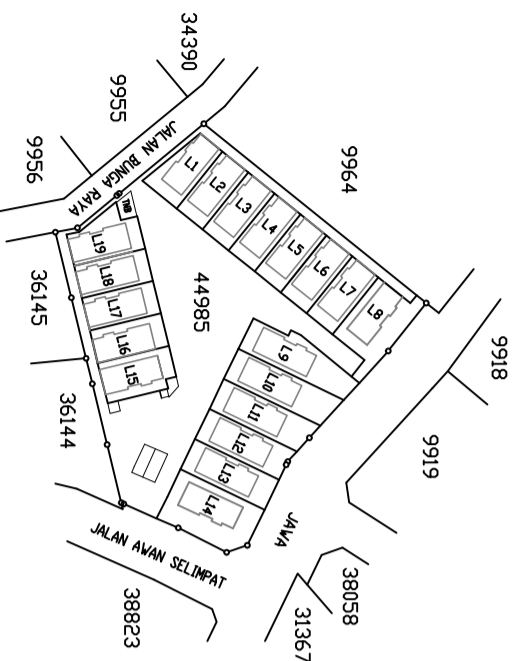
- (A) jalan masuk yang memadai yang tidak melintasi satu petak yang lain; dan
- (B) jalan perhubungan dalam yang memadai yang tidak melintasi harta bersama;

Bertarikhharbulan 20.....

Jururukur Tanah yang dilisenkan di Bawah Akta 458

CPS 134789-03

CADANGAN PELAN STRATA
 PECAH BAHAGI TANAH
 WILAYAH PERSEKUTUAN KUALA LUMPUR
 MUKIM PETALING
 LOT 44985 (PA 121843)
 NOMBOR HAKMILIK : GRN 68517
 KELUASAN LOT : 7740m²
 NOMBOR SKIM 1347
 SKALA 1:2000

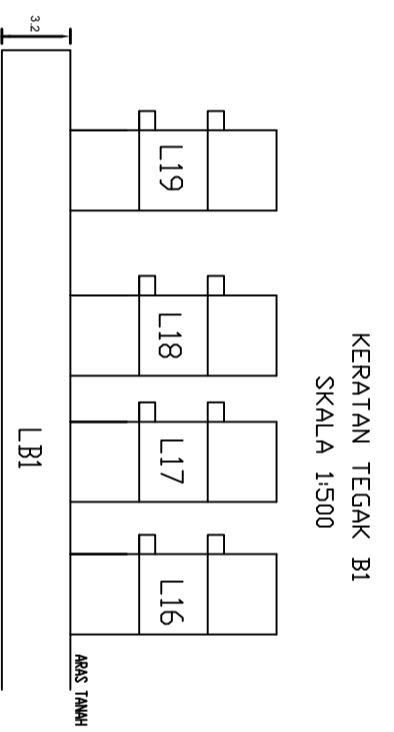


Saya, seorang Jururukur Tanah yang dilisensikan di bawah Akta Jururukur Tanah Berlesen 1958 [Akta 458], memperakui menurut subperenggan 8A(1)(d)(i), (ii), (iii) dan (iv) Akta Hakmilik Strata 1985 [Akta 318] bahawa-

- (i) saya telah membuat perbandingan pelan ini dengan pelan bangunan yang diluluskan yang disediakan oleh arkitek atau jurutera profesional yang bertanggungjawab atas pembinaannya dan bahawa pelan ini adalah menepati pelan tersebut;
 - (ii) dalam hal pelan tingkat, bahawa sempadan petak-petak yang ditunjukkan di atasnya mengikut ciri-ciri pembinaan tetap yang terdapat dalam bangunan itu;
 - (iii) bangunan-bangunan adalah terletak keseluruhannya dalam sempadan lot ; dan
 - (iv) setiap petak yang dicadangkan itu mempunyai-
- (A) jalan masuk yang memadai yang tidak melintasi satu petak yang lain; dan
 (B) jalan perhubungan dalaman yang memadai yang tidak melintasi harta bersama;

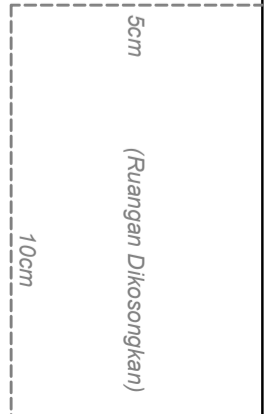
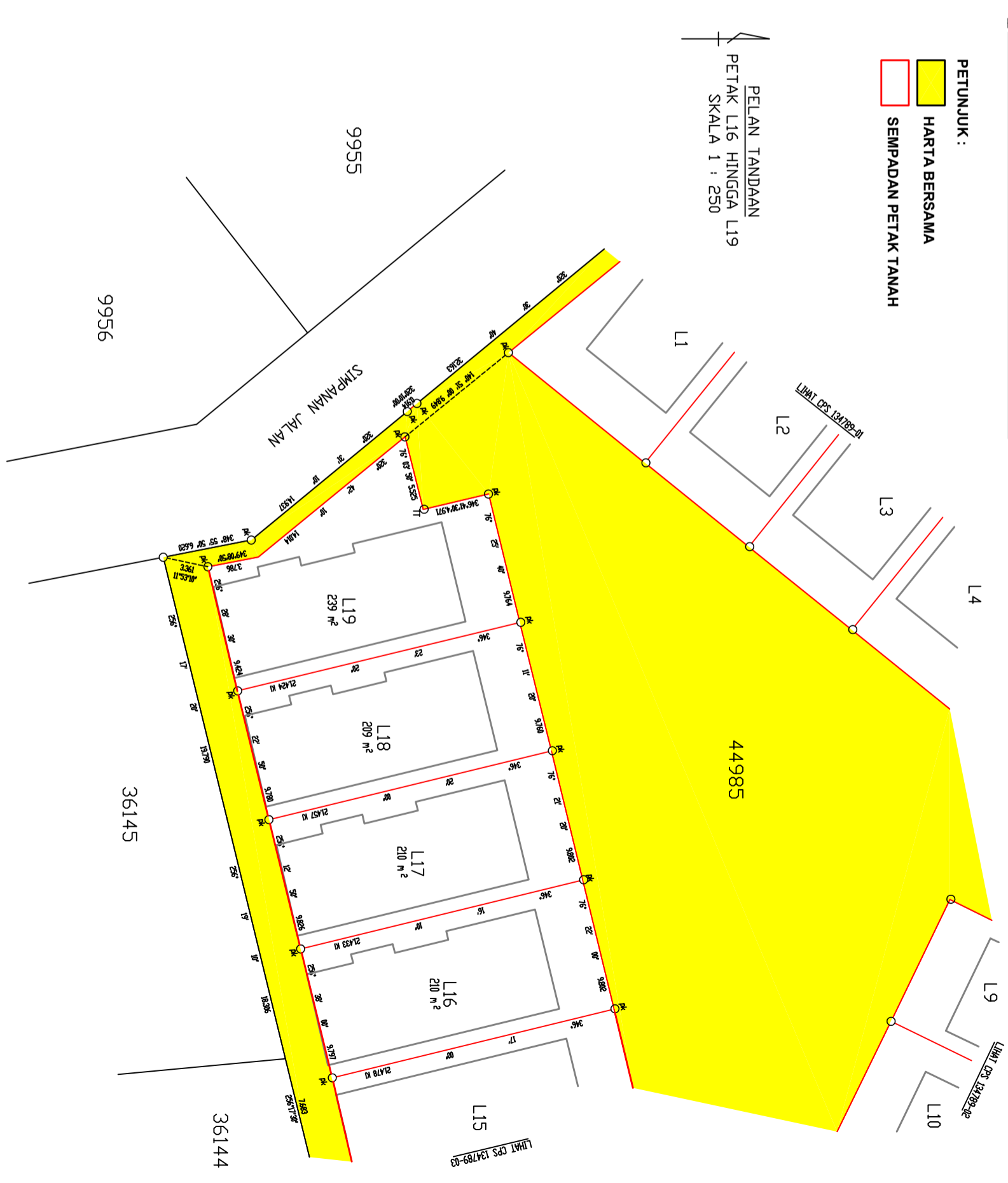
Bertarikhharbulan 20.....
 Jururukur Tanah yang dilisensikan di Bawah Akta 458

CPS 134789-04

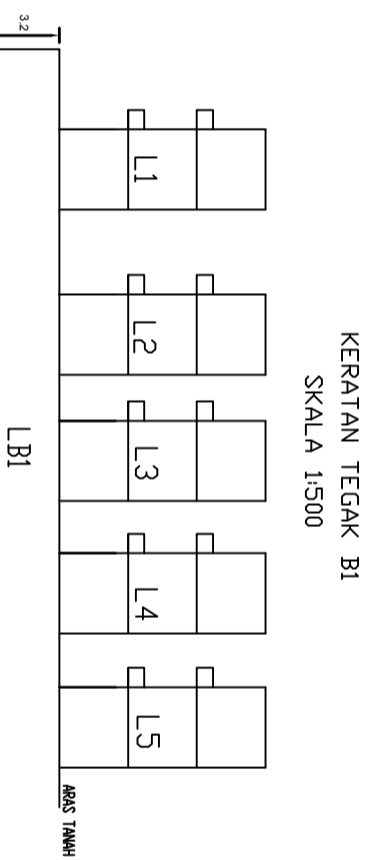
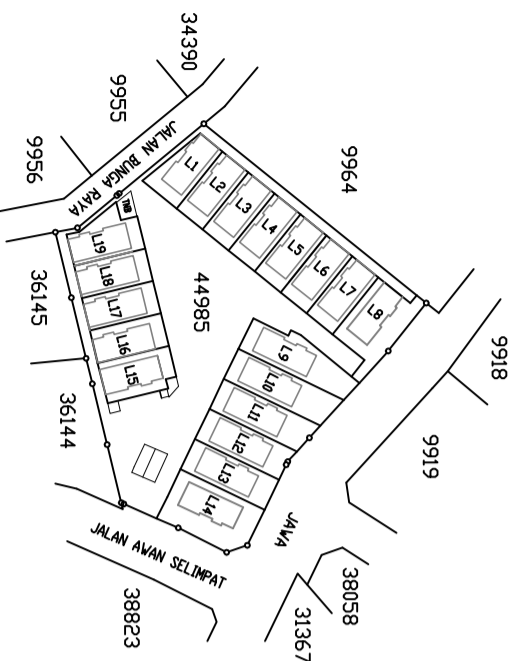


PETUNJUK :
 HARTA BERSAMA
 SEMPADAN PETAK TANAH

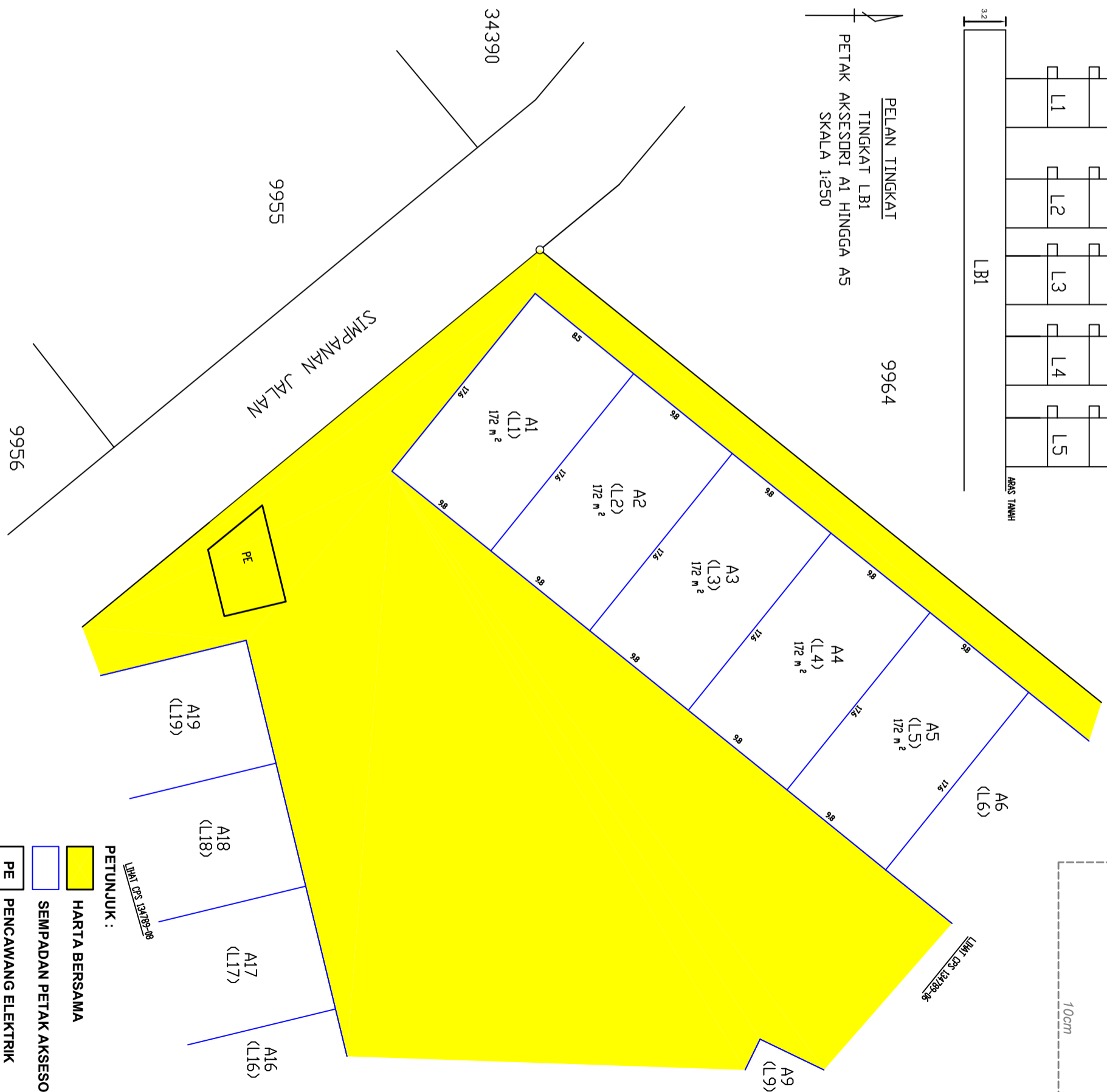
PELAN TANDAAN
 PETAK L16 HINGGA L19
 SKALA 1 : 250



CADANGAN PELAN STRATA
 PECAH BAHAGI TANAH
 WILAYAH PERSEKUTUAN KUALA LUMPUR
 MUKIM PETALING
 LOT 44985 (PA 121843)
 NOMBOR HAKMILIK : GRN 68517
 KELUASAN LOT : 7740m²
 NOMBOR SKIM 1347
 SKALA 1:2000



PELAN TINGKAT
 TINGKAT L B1
 PETAK AKSESORI A1 HINGGA A5
 SKALA 1:250



PETUNJUK :

HARTA BERSAMA

SEMPADAN PETAK AKSESORI

PE PENCAWANG ELEKTRIK

Saya, seorang Jururukur Tanah yang dilisenkan di bawah Akta Jururukur Tanah Berlesen 1958 [Akta 458], memperakui menukur subperenggan 8A(1)(d)(i), (ii), (iii) dan (iv) Akta Hakmilik Strata 1985 [Akta 318] bahawa-

(i) saya telah membuat perbandingan pelan ini dengan pelan bangunan yang diluluskan yang disediakan oleh arkitek atau jurutera profesional yang bertanggungjawab atas pembinaannya dan bahawa pelan ini adalah menepati pelan tersebut;

(ii) dalam hal pelan tingkat, bahawa sempadan petak-petak yang ditunjukkan di atasnya mengikut ciri-ciri pembinaan tetap yang terdapat dalam bangunan itu;

(iii) bangunan-bangunan adalah terletak keseluruhannya dalam sempadan lot ; dan

(iv) setiap petak yang dicadangkan itu mempunyai-

(A) jalan masuk yang memadai yang tidak melintasi satu petak yang lain; dan

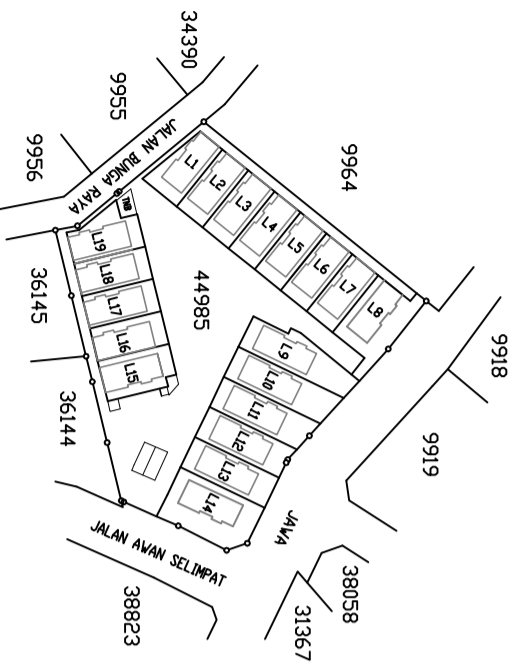
(B) jalan perhubungan dalam yang memadai yang tidak melintasi harta bersama;

Bertarikhharbulan 20.....

Jururukur Tanah yang dilisenkan di Bawah Akta 458

CPS 134789-05

CADANGAN PELAN STRATA
 PECAH BAHAGI TANAH
 WILAYAH PERSEKUTUAN KUALA LUMPUR
 MUKIM PETALING
 LOT 44985 (PA 121843)
 NOMBOR HAKMILIK : GRN 68517
 KELUASAN LOT : 7740m²
 NOMBOR SKIM 1347
 SKALA 1:2000



Saya, seorang Jururukur Tanah yang dilisenkan di bawah Akta Jururukur Tanah Berlesen 1958 [Akta 458], memperakui menurut subperenggan 8A(1)(d)(i), (ii), (iii) dan (iv) Akta Hakmilik Strata 1985 [Akta 318] bahawa-

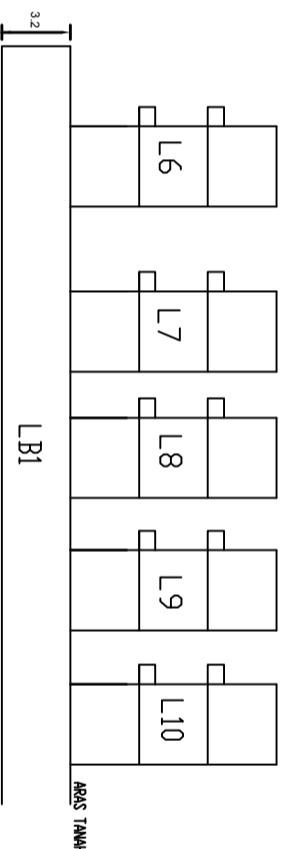
- (i) saya telah membuat perbandingan pelan ini dengan pelan bangunan yang diluluskan yang disediakan oleh arkitek atau jurutera profesional yang bertanggungjawab atas pembinaannya dan bahawa pelan ini adalah menepati pelan tersebut;
 - (ii) dalam hal pelan tingkat, bahawa sempadan petak-petak yang ditunjukkan di atasnya mengikut ciri-ciri pembinaan tetap yang terdapat dalam bangunan itu:
 - (iii) bangunan-bangunan adalah terletak keseluruhannya dalam sempadan lot ; dan
 - (iv) setiap petak yang dicadangkan itu mempunyai-
- (A) jalan masuk yang memadai yang tidak melintasi satu petak yang lain; dan
 (B) jalan perhubungan dalam yang memadai yang tidak melintasi harta bersama;

Bertarikhharbulan 20.....

Jururukur Tanah yang dilisenkan di Bawah Akta 458

CPS 134789-06

KERATAN TEGAK B1
 SKALA 1:500



PELAN TINGKAT
 TINGKAT L B1
 PETAK AKSESORI A6 HINGGA A10
 SKALA 1:250



9964

JALAN AWAN JAWA

9919

44985

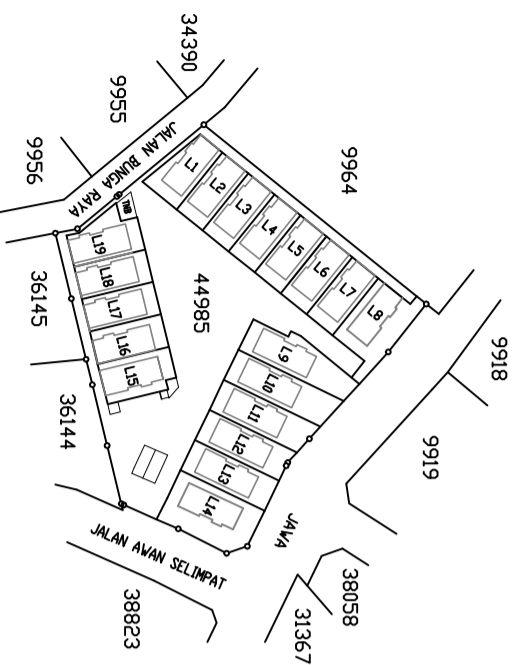


PETUNJUK :

HARTA BERSAMA

SEMPADAN PETAK AKSESORI

CADANGAN PELAN STRATA
 PECAH BAHAGI TANAH
 WILAYAH PERSEKUTUAN KUALA LUMPUR
 MUKIM PETALING
 LOT 44985 (PA 121843)
 NOMBOR HAKMILIK : GRN 68517
 KELUASAN LOT : 7740m²
 NOMBOR SKIM 1347
 SKALA 1:2000



Saya, seorang Jururukur Tanah yang dilisenkan di bawah Akta Jururukur Tanah Berlesen 1958 [Akta 458], memperakui menurut subperenggan 8A(1)(d)(i), (ii), (iii) dan (iv) Akta Hakmilik Strata 1985 [Akta 318] bahawa-

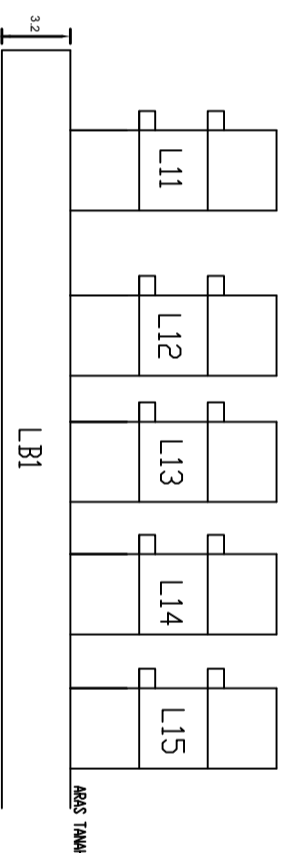
- (i) saya telah membuat perbandingan pelan ini dengan pelan bangunan yang diluluskan yang disediakan oleh arkitek atau jurutera profesional yang bertanggungjawab atas pembinaannya dan bahawa pelan ini adalah menepati pelan tersebut;
- (ii) dalam hal pelan tingkat, bahawa sempadan petak-petak yang ditunjukkan di atasnya mengikut ciri-ciri pembinaan tetap yang terdapat dalam bangunan itu;
- (iii) bangunan-bangunan adalah terletak keseluruhannya dalam sempadan lot ; dan
- (iv) setiap petak yang dicadangkan itu mempunyai-
 - (A) jalan masuk yang memadai yang tidak melintasi satu petak yang lain; dan
 - (B) jalan perhubungan dalam yang memadai yang tidak melintasi harta bersama;

Bertarikhharbulan 20.....

Jururukur Tanah yang dilisenkan di Bawah Akta 458

CPS 134789-07

KERATAN TEGAK B1
 SKALA 1:500



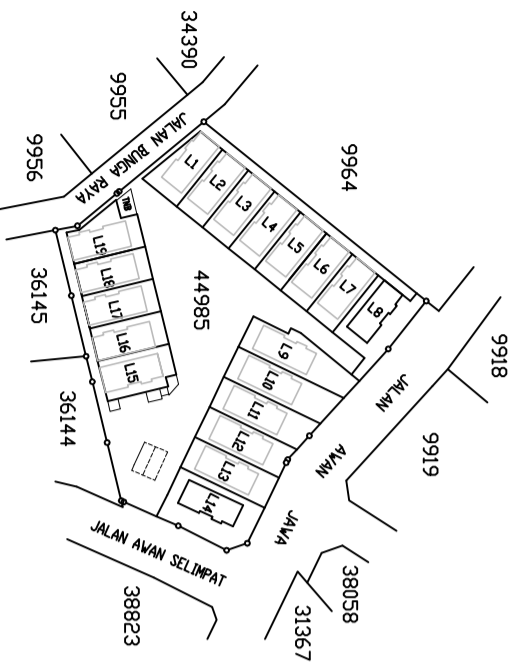
PETUNJUK :
 HARTA BERSAMA
 SEMPADAN PETAK AKSESORI



PELAN TINGKAT
 TINGKAT L B1
 PETAK AKSESORI A11 HINGGA A15
 SKALA 1:250



CADANGAN PELAN STRATA
 PECAH BAHAGI TANAH
 WILAYAH PERSEKUTUAN KUALA LUMPUR
 MUKIM PETALING
 LOT 44985 (PA 121843)
 NOMBOR HAKMILIK : GRN 68517
 KELUASAN LOT : 7740m²
 NOMBOR SKIM 1347
 SKALA 1:2000



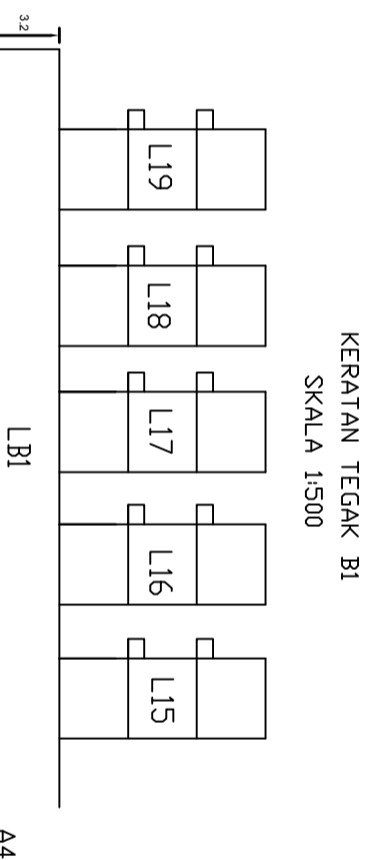
Saya, seorang Jururukur Tanah yang dillesenkan di bawah Akta Jururukur Tanah Berlesen 1958 [Akta 458], memperakui menurut subperenggan 8A(1)(d)(i), (ii), (iii) dan (iv) Akta Hakmilik Strata 1985 [Akta 318] bahawa-

- (i) saya telah membuat perbandingan pelan ini dengan pelan bangunan yang diluluskan yang disediakan oleh arkitek atau jurutera profesional yang bertanggungjawab atas pembinaannya dan bahawa pelan ini adalah menepati pelan tersebut;
 - (ii) dalam hal pelan tingkat, bahawa sempadan petak-petak yang ditunjukkan di atasnya mengikut ciri-ciri pembinaan tetap yang terdapat dalam bangunan itu;
 - (iii) bangunan-bangunan adalah terletak keseluruhannya dalam sempadan lot ; dan
 - (iv) setiap petak yang dicadangkan itu mempunyai-
- (A) jalan masuk yang memadai yang tidak melintasi suatu petak yang lain; dan
 (B) jalan perhubungan dalam yang memadai yang tidak melintasi harta bersama;

Bertarikhharbulan 20.....


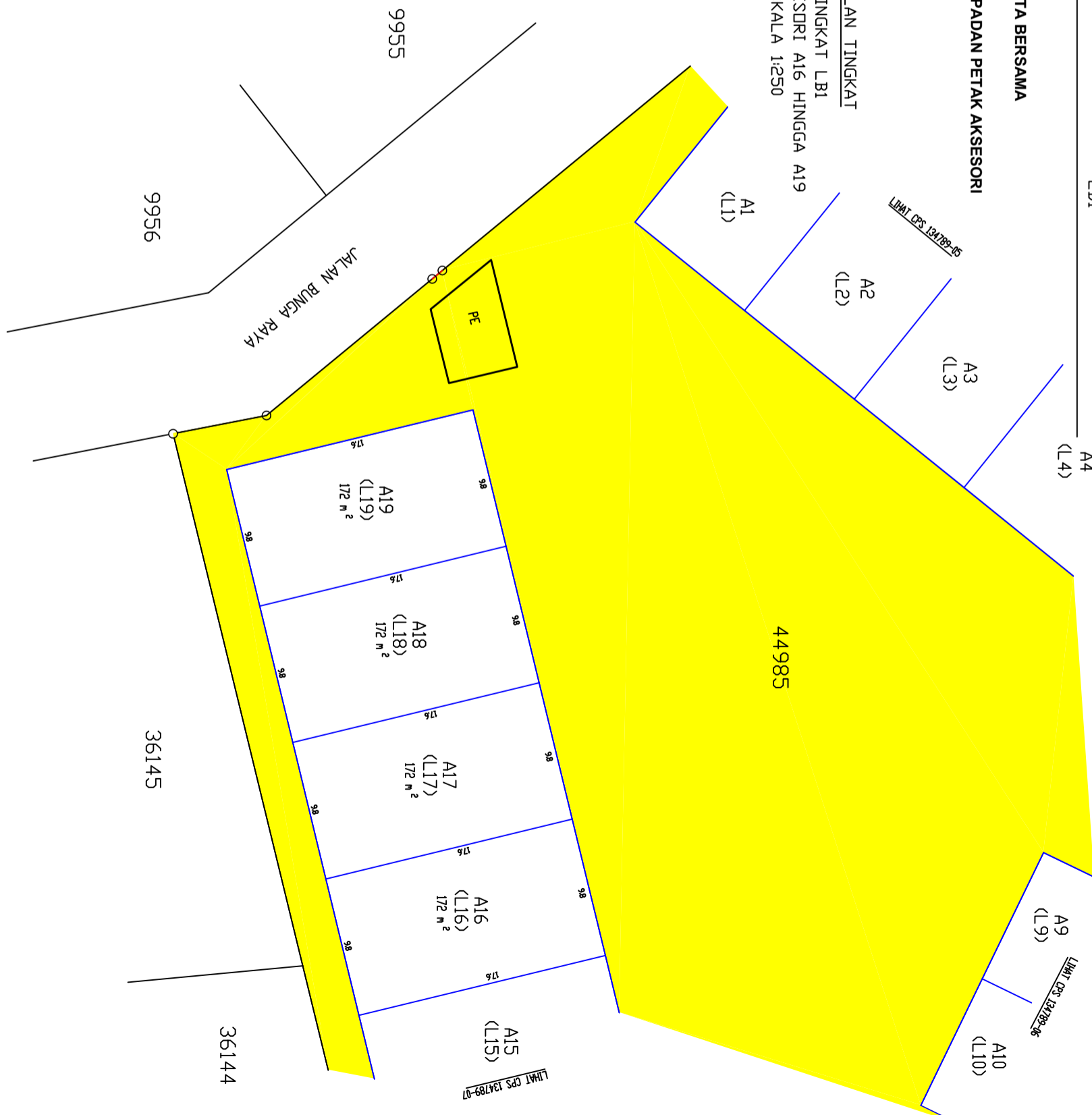
Jururukur Tanah yang dillesenkan di Bawah Akta 458

CPS 134789-08

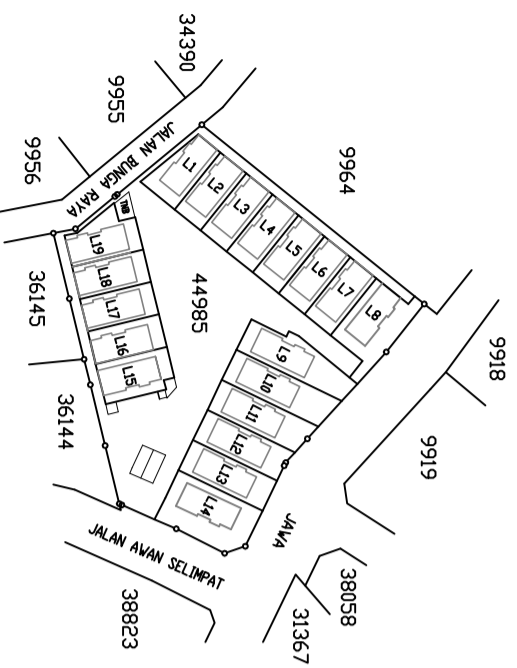


PETUNJUK :
HARTA BERSAMA
SEMPADAN PETAK AKSESORI

PELAN TINGKAT
 TINGKAT L B1
 PETAK AKSESORI A16 HINGGA A19
 SKALA 1:250



CADANGAN PELAN STRATA
 PECAH BAHAGI TANAH
 WILAYAH PERSEKUTUAN KUALA LUMPUR
 MUKIM PETALING
 LOT 44985 (PA 121843)
 NOMBOR HAKMILIK : GRN 68517
 KELUASAN LOT : 7740m²
 NOMBOR SKIM 1347
 SKALA 1:2000



Saya, seorang Jururukur Tanah yang dilisenkan di bawah Akta Jururukur Tanah Berlesen 1958 [Akta 458], memperakui menurut subperenggan 8A(1)(d)(i), (ii), (iii) dan (iv) Akta Hakmilik Strata 1985 [Akta 318] bahawa-

- (i) saya telah membuat perbandingan pelan ini dengan pelan bangunan yang diluluskan yang disediakan oleh arkitek atau jurutera profesional yang bertanggungjawab atas pembinaannya dan bahawa pelan ini adalah menepati pelan tersebut;
- (ii) dalam hal pelan tingkat, bahawa sempadan petak-petak yang ditunjukkan di atasnya mengikut ciri-ciri pembinaan tetap yang terdapat dalam bangunan itu;
- (iii) bangunan-bangunan adalah terletak keseluruhannya dalam sempadan lot ; dan mukim
- (iv) setiap petak yang dicadangkan itu mempunyai-

- (A) jalan masuk yang memadai yang tidak melintasi satu petak yang lain; dan
- (B) jalan perhubungan dalaman yang memadai yang tidak melintasi harta bersama;

Bertarikhharbulan 20.....

Jururukur Tanah yang dilisenkan di Bawah Akta 458

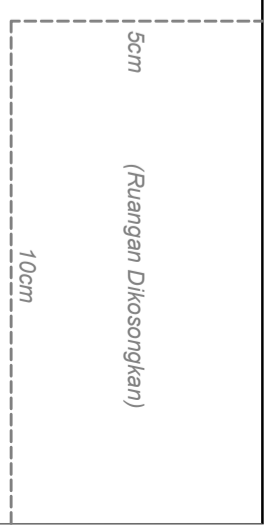
CPS 134789-09

JADUAL STRATA

CPS 134789-01 hingga 134789-08					
Petak	Keluasan(m ²)	CPS	Petak Aksesori	Keluasan	CPS
L1	230	134789-01	A1	172	134789-05
L2	210	134789-01	A2	172	134789-05
L3	210	134789-01	A3	172	134789-05
L4	210	134789-01	A4	172	134789-05
L5	210	134789-01	A5	172	134789-05
L6	210	134789-02	A6	172	134789-06
L7	210	134789-02	A7	172	134789-06
L8	367	134789-02	A8	172	134789-06
L9	341	134789-02	A9	172	134789-06
L10	322	134789-02	A10	172	134789-06
L11	293	134789-03	A11	172	134789-07
L12	270	134789-03	A12	172	134789-07
L13	268	134789-03	A13	172	134789-07
L14	426	134789-03	A14	172	134789-07
L15	251	134789-03	A15	172	134789-07
L16	210	134789-04	A16	172	134789-08
L17	210	134789-04	A17	172	134789-08
L18	209	134789-04	A18	172	134789-08
L19	239	134789-04	A19	172	134789-08
JUMLAH	4896			3268	

RINGKASAN JADUAL STRATA

Kategori Pecah Bahagi	Bilangan Petak Tanah	Bilangan Petak Aksesori
Petak Tanah	19	19
JUMLAH	19	19

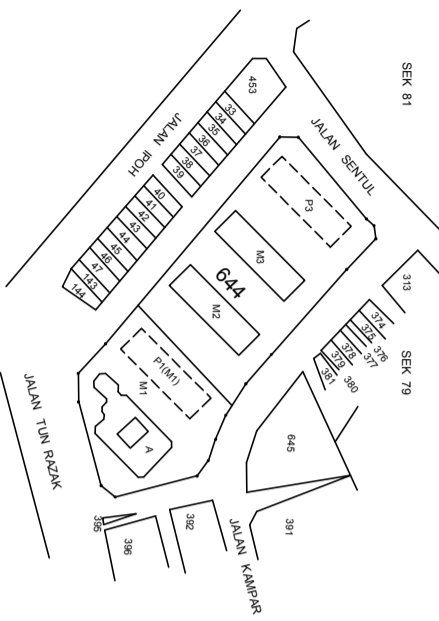


LAMPIRAN 'CPSS'

Cadangan Pelan Strata Pecah Bahagi Blok Sementara Yang Telah Dibangunkan

CADANGAN PELAN STRATA
 PECAH BAHAGI BANGUNAN
 WILAYAH PERSEKUTUAN KUALA LUMPUR
 BANDAR KUALA LUMPUR
 SEKSYEN 47
 LOT 644 (PA 100408)
 NOMBOR HAKMILIK : GRN 73
 KELUASAN LOT : 9482m²
 NOMBOR SKIM 1234
 SKALA 1:2000

Nota:-
 i. Bangunan M3 dahulunya Blok Sementara P2 [PA(B) 123451-10]



Saya, seorang Jurukur Tanah yang dilisenkan di bawah Akta Jurukur Tanah Berlesen 1958 [Akta 458], memperakui menurut subperenggan 8A(1)(d)(i), (ii), (iii), (iv) dan (v) Akta Hakmilik Strata 1985 [Akta 378] bahawa-

- (i) saya telah membuat perbandingan pelan ini dengan pelan bangunan yang ditunjukkan yang disediakan oleh Arkitek Profesional atau Jurutera Profesional yang bertanggungjawab atas pembinaannya dan bahawa pelan ini adalah menepati pelan tersebut;
- (ii) dalam hal pelan tingkat, bahawa sempadan petak-petak yang ditunjukkan di atasnya mengikut ciri-ciri pembinaan tetap yang terdapat dalam bangunan itu;
- (iii) bangunan adalah terletak keseluruhannya dalam sempadan lot ;
- (iv) setiap petak yang dicadangkan itu mempunyai-
 - (A) jalan masuk yang memadai yang tidak melintasi suatu petak yang lain; dan
 - (B) jalan perhubungan dalaman yang memadai yang tidak melintasi harta bersama; dan
- (v) kedudukan setiap blok sementara sebagaimana yang ditandakan di atas pelan lokasi adalah keseluruhannya dalam sempadan lot yang berkenaan.

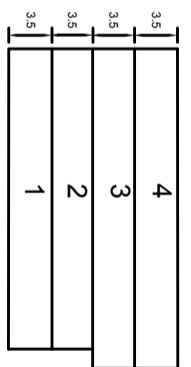
Bertarikh haribulan 20.....

Jurukur Tanah yang dilisenkan di bawah Akta 458

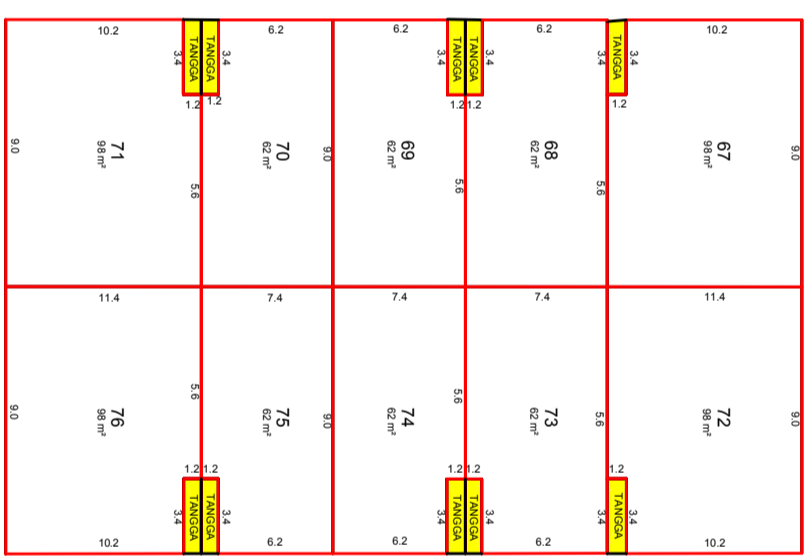
CPS 123451-14

PETUNJUK :
 HARTA BERSAMA
 SEMPADAN PETAK


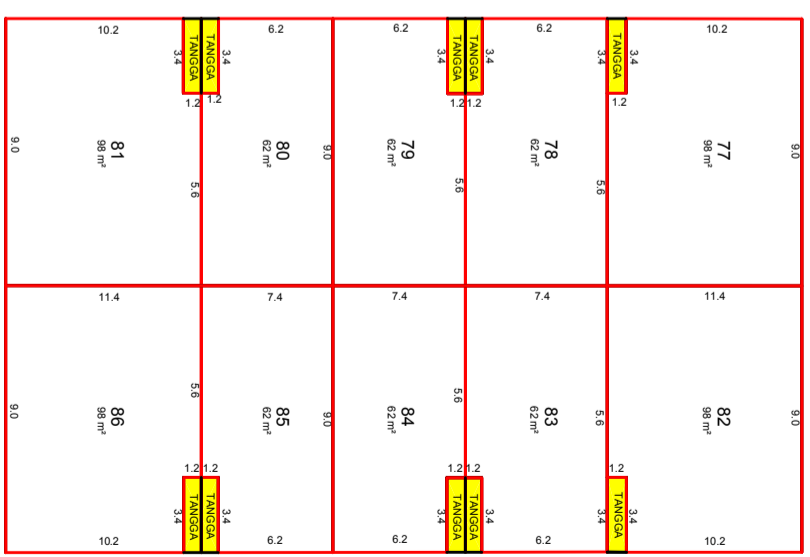
KERATAN TEGAK BANGUNAN M3
 SKALA 1 : 200



PELAN TINGKAT
 BANGUNAN M3
 TINGKAT 1
 PETAK 67 HINGGA 76
 SKALA 1:200

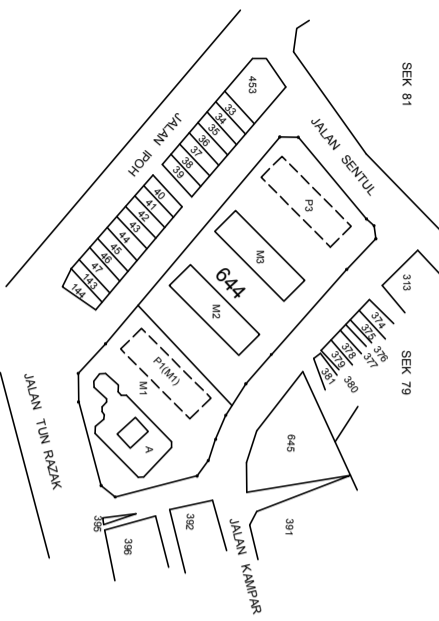


PELAN TINGKAT
 BANGUNAN M3
 TINGKAT 2
 PETAK 77 HINGGA 86
 SKALA 1:200



CADANGAN PELAN STRATA
 PECAH BAHAGI BANGUNAN
 WILAYAH PERSEKUTUAN KUALA LUMPUR
 BANDAR KUALA LUMPUR
 SEKSYEN 47
 LOT 644 (PA 100408)
 NOMBOR HAKMILIK : GRN 73
 KELUASAN LOT : 9482m²
 NOMBOR SKIM 1234
 SKALA 1:2000

Nota:-
 i. Bangunan M3 dahulunya Blok Sementara P2 [PA(B) 123451-10]



Saya, seorang Jurukur Tanah yang dilisensenkan di bawah Akta Jurukur Tanah Berlesen 1958 [Akta 458], memperakui menurut subperenggan 8A(1)(d)(i), (ii), (iii), (iv) dan (v) Akta Hakmilik Strata 1985 [Akta 378] bahawa-

- (i) saya telah membuat perbandingan pelan ini dengan pelan bangunan yang ditunjukkan yang disediakan oleh Arkitek Profesional atau Jurutera Profesional yang bertanggungjawab atas pembinaannya dan bahawa pelan ini adalah menepati pelan tersebut;
- (ii) dalam hal pelan tingkat, bahawa sempadan petak-petak yang ditunjukkan di atasnya mengikut ciri-ciri pembinaan tetap yang terdapat dalam bangunan itu;
- (iii) bangunan adalah terletak keseluruhannya dalam sempadan lot ;
- (iv) setiap petak yang dicadangkan itu mempunyai-
 - (A) jalan masuk yang memadai yang tidak melintasi suatu petak yang lain; dan
 - (B) jalan perhubungan dalaman yang memadai yang tidak melintasi harta bersama; dan
- (v) kedudukan setiap blok sementara sebagaimana yang ditandakan di atas pelan lokasi adalah keseluruhannya dalam sempadan lot yang berkenaan.

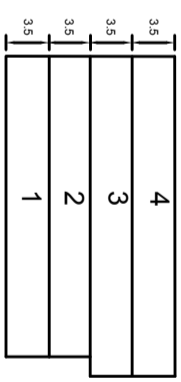
Bertarikh haribulan 20.....

Jurukur Tanah yang dilisensenkan di bawah Akta 458

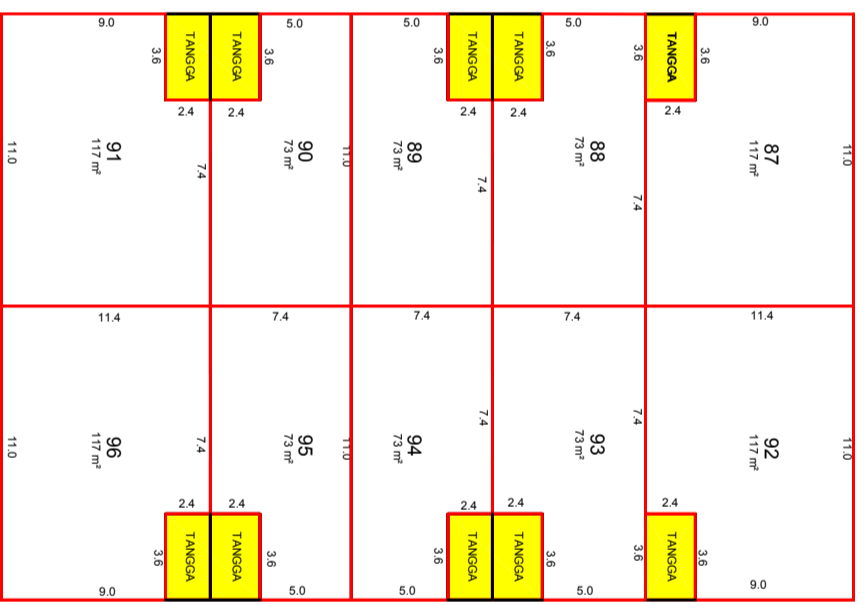
CPS 123451-15

PETUNJUK :
 HARTA BERSAMA
 SEMPADAN PETAK

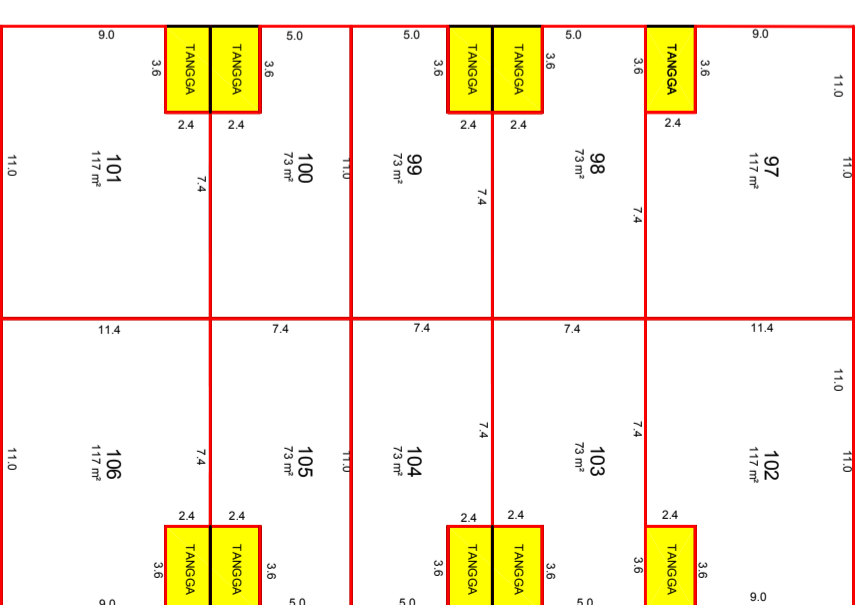
KERATAN TEGAK BANGUNAN M3
 SKALA 1 : 200



PELAN TINGKAT
 BANGUNAN M3
 TINGKAT 3
 PETAK 87 HINGGA 96
 SKALA 1:200

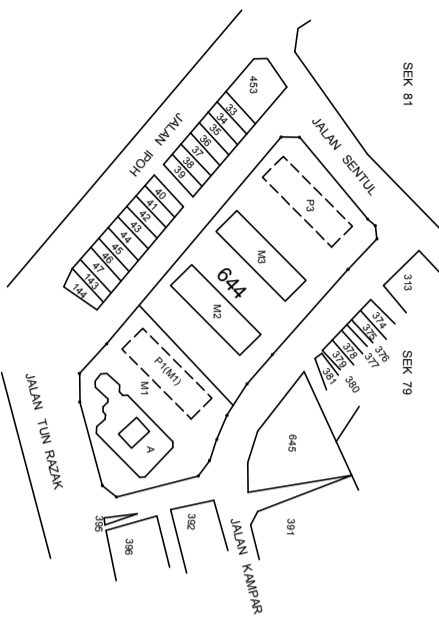


PELAN TINGKAT
 BANGUNAN M3
 TINGKAT 4
 PETAK 97 HINGGA 106
 SKALA 1:200



CADANGAN PELAN STRATA
 PECAH BAHAGI BANGUNAN
 WILAYAH PERSEKUTUAN KUALA LUMPUR
 BANDAR KUALA LUMPUR
 SEKSYEN 47
 LOT 644 (PA 100408)
 NOMBOR HAKMILIK : GRN 73
 KELUASAN LOT : 9482m²
 NOMBOR SKIM 1234
 SKALA 1:2000

Nota:-
 i. Bangunan M3 dahulunya Blok Sementara P2 [PA(B) 123451-10]



Saya, seorang Jurukur Tanah yang dilisenkan di bawah Akta Jurukur Tanah Berlesen 1958 [Akta 458], memperakui menurut subperenggan 8A(1)(d)(i), (ii), (iii), (iv) dan (v) Akta Hakmilik Strata 1985 [Akta 378] bahawa-

- (i) saya telah membuat perbandingan pelan ini dengan pelan bangunan yang ditunjukkan yang disediakan oleh Arkitek Profesional atau Jurutera Profesional yang bertanggungjawab atas pembinaannya dan bahawa pelan ini adalah menepati pelan tersebut;
- (ii) dalam hal pelan tingkat, bahawa sempadan petak-petak yang ditunjukkan di atasnya mengikut ciri-ciri pembinaan tetap yang terdapat dalam bangunan itu;
- (iii) bangunan adalah terletak keseluruhannya dalam sempadan lot ;
- (iv) setiap petak yang dicadangkan itu mempunyai-
 - (A) jalan masuk yang memadai yang tidak melintasi suatu petak yang lain; dan
 - (B) jalan perhubungan dalaman yang memadai yang tidak melintasi harta bersama; dan
- (v) kedudukan setiap blok sementara sebagaimana yang ditandakan di atas pelan lokasi adalah keseluruhannya dalam sempadan lot yang berkenaan.

Bertarikh haribulan 20.....
 Jurukur Tanah yang dilisenkan di bawah Akta 458

CPS 123451-16

JADUAL STRATA

Bangunan M3 : CPS 123451-15 hingga CPS 123451-16

Tingkat	Petak	Keluasan (m ²)	CPS	Petak Aksesori	Keluasan (m ²)	CPS
1	67	98	123451-14	-	-	-
	68	62	123451-14	-	-	-
	69	62	123451-14	-	-	-
	70	62	123451-14	-	-	-
	71	98	123451-14	-	-	-
	72	98	123451-14	-	-	-
	73	62	123451-14	-	-	-
	74	62	123451-14	-	-	-
	75	62	123451-14	-	-	-
	76	98	123451-14	-	-	-
2	77	98	123451-14	-	-	-
	78	62	123451-14	-	-	-
	79	62	123451-14	-	-	-
	80	62	123451-14	-	-	-
	81	98	123451-14	-	-	-
	82	98	123451-14	-	-	-
	83	62	123451-14	-	-	-
	84	62	123451-14	-	-	-
	85	62	123451-14	-	-	-
	86	98	123451-14	-	-	-
3	87	117	123451-15	-	-	-
	88	73	123451-15	-	-	-
	89	73	123451-15	-	-	-
	90	73	123451-15	-	-	-
	91	117	123451-15	-	-	-
	92	117	123451-15	-	-	-
	93	73	123451-15	-	-	-
	94	73	123451-15	-	-	-
	95	73	123451-15	-	-	-
	96	117	123451-15	-	-	-
4	97	117	123451-15	-	-	-
	98	73	123451-15	-	-	-
	99	73	123451-15	-	-	-
	100	73	123451-15	-	-	-
	101	117	123451-15	-	-	-
	102	117	123451-15	-	-	-
JUMLAH	103	73	123451-15	-	-	-
	104	73	123451-15	-	-	-
	105	73	123451-15	-	-	-
	106	117	123451-15	-	-	-
JUMLAH	40	3340	-	-	-	

