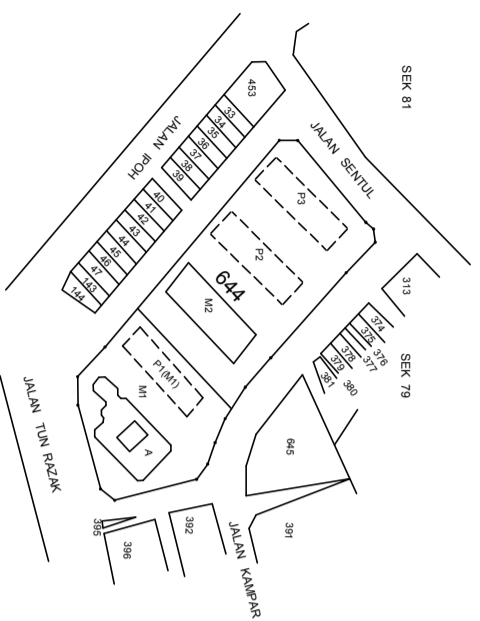


LAMPIRAN 'PAB1'

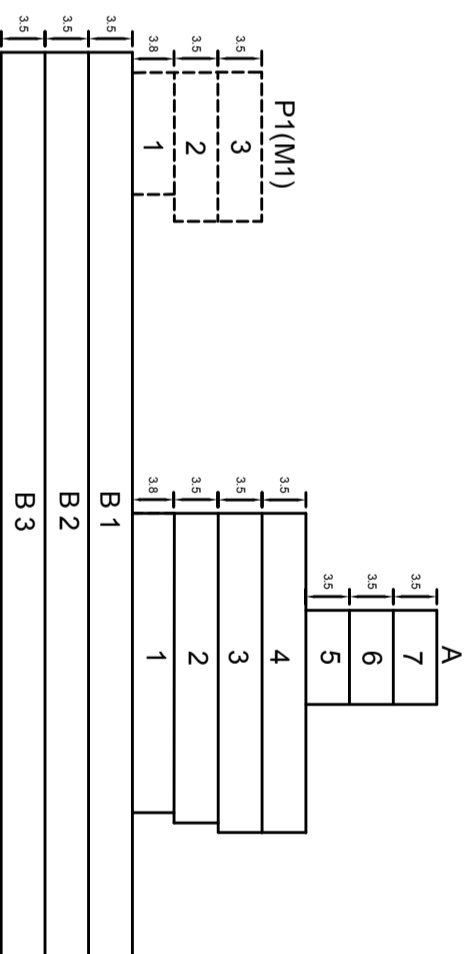
Pelan Akui Strata Pecah Bahagi Bangunan dan Blok Sementara

WILAYAH PERSEKUTUAN KUALA LUMPUR
 BANDAR KUALA LUMPUR
 SEKSYEN 47
 LOT 644 (PA 100408)
 NOMBOR HAKMILIK : GRN 73
 KELUASAN LOT : 9482m²
 NOMBOR SKIM 1234
 SKALA 1:2000



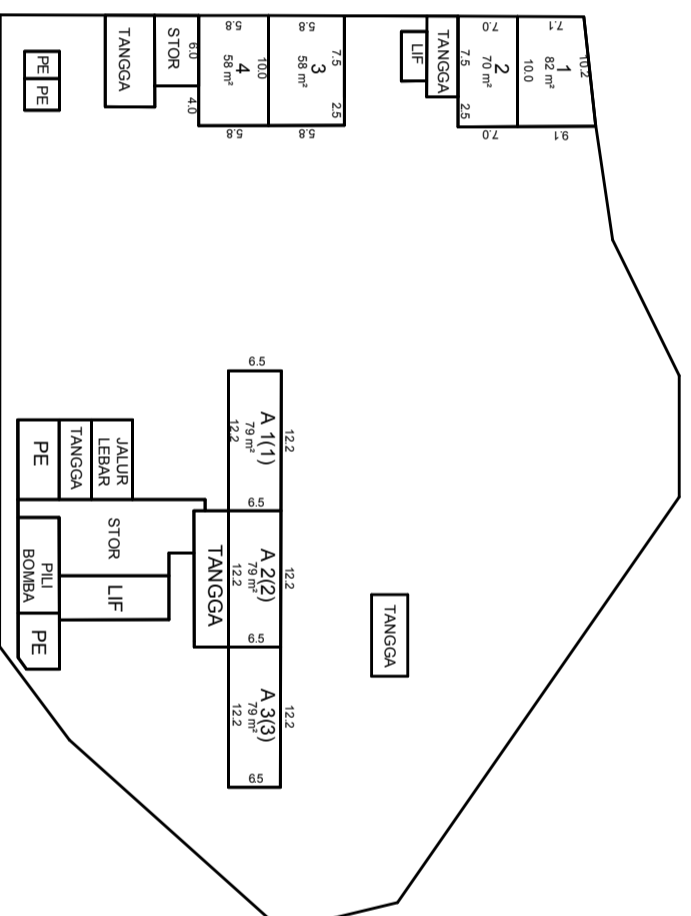
PETUNJUK :
 BLOK SEMENTARA

KERATAN TEGAK BANGUNAN M1
 SKALA 1 : 400

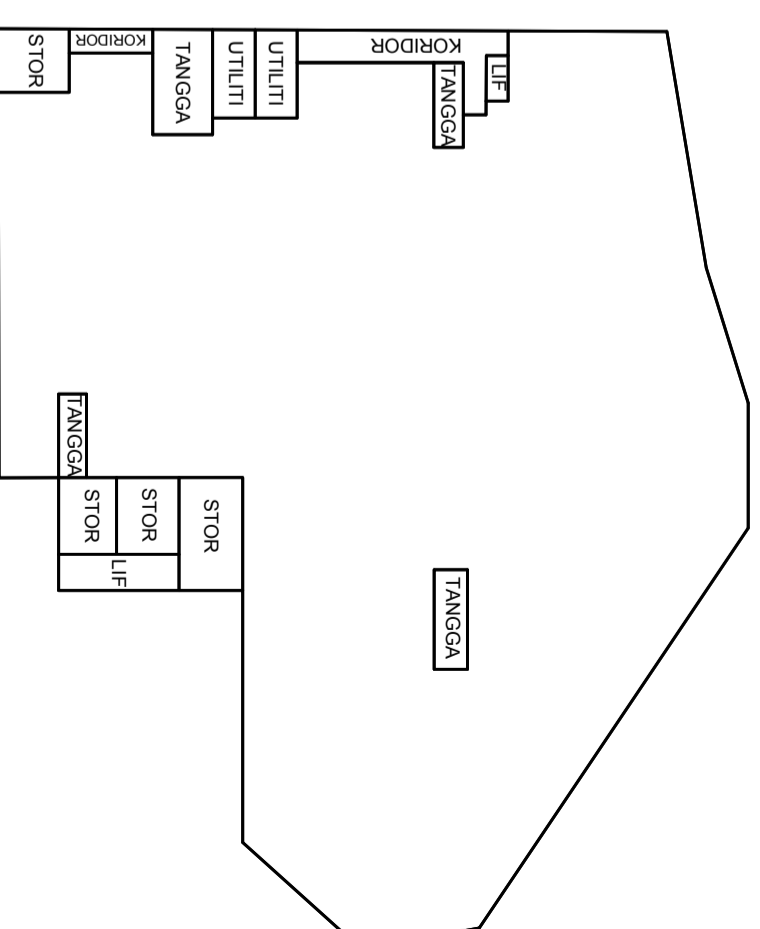


5cm
 (Ruang Dikongkang)
 10cm

PELAN TINGKAT
 BANGUNAN M1
 TINGKAT B1
 PETAK 1 HINGGA 4 DAN PETAK AKSESORI A1 HINGGA A3
 SKALA 1 : 500



PELAN TINGKAT
 BANGUNAN M1
 TINGKAT B2
 SKALA 1 : 500



Saya, seorang Jurukur Tanah yang dlesenkan di bawah Akta Jurukur Tanah Berlesen 1958 [Akta 458], memperakui bahawa pengukuran dari mana pelan ini telah disediakan, telah dijalankan dan ditanda di atas tanah oleh saya atau di bawah arahan saya sendiri secara langsung di lapangan semata-mata mengikut Peraturan-peraturan Jurukur Tanah Berlesen, dan bahawa pelan ini secara tepat mewakili pengukuran yang telah disempurnakan pada habulan 20.....

Bahawa saya bertanggungjawab sepenuhnya ke atas salah betulnya ukuran ini.

Bertarikh habulan 20.....

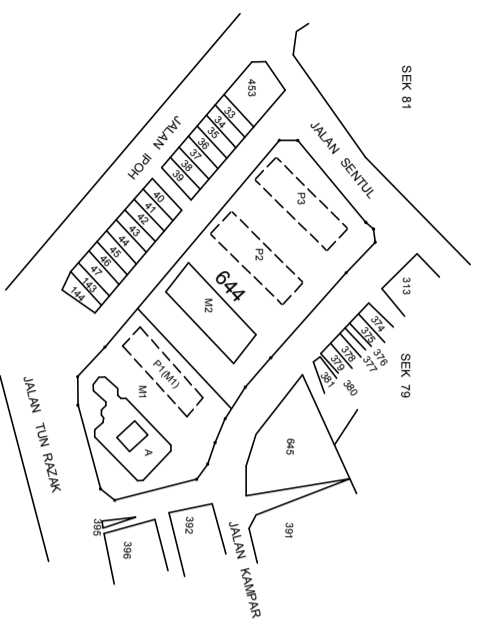
Jurukur Tanah yang dlesenkan di bawah Akta 458

FAIL UKUR PUBLWP 90 2015
 FAIL PTG WP 6/2345/15
 LEMBAR PAWAI 85-B
 BK 2005

DILULUSKAN OLEH:

PA(B) 123451-01

WILAYAH PERSEKUTUAN KUALA LUMPUR
 BANDAR KUALA LUMPUR
 SEKSYEN 47
 LOT 644 (PA 100408)
 NOMBOR HAKMILIK : GRN 73
 KELUASAN LOT : 9482m²
 NOMBOR SKIM 1234
 SKALA 1:2000



Saya, seorang Jurujukur Tanah yang dlesenkan di bawah Akta Jurujukur Tanah Berlesen 1958 [Akta 458], memperakui bahawa pengukuran dari mana pelan ini telah disediakan, telah dijalankan dan ditanda di atas tanah oleh saya atau di bawah arahan saya sendiri secara langsung di lapangan semata-mata mengikut Peraturan-peraturan Jurujukur Tanah Berlesen, dan bahawa pelan ini secara tepat mewakili pengukuran yang telah disempurnakan pada habbulan 20.....

Bahawa saya bertanggungjawab sepenuhnya ke atas salah betulnya ukuran ini.
 Bertarikh habbulan 20.....

Jurujukur Tanah yang dlesenkan di bawah Akta 458

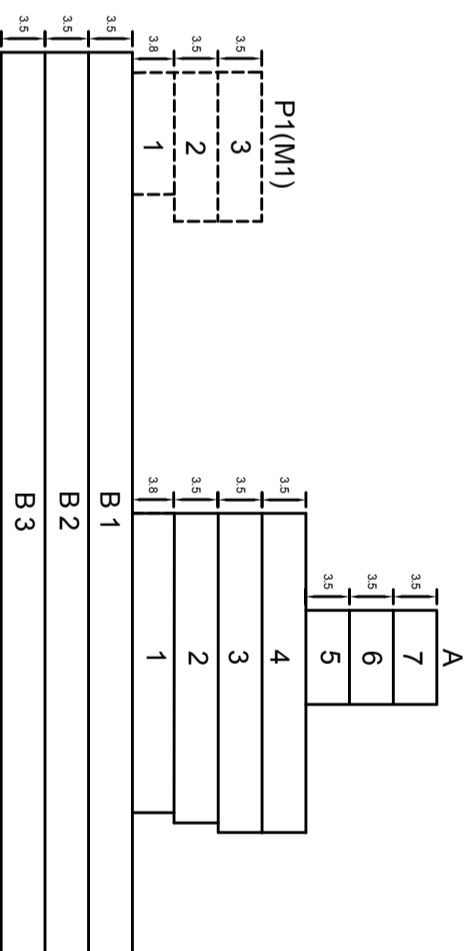
FAIL UKUR PUBLWP 90 2015
 FAIL PTG WP 6/2345/15
 LEMBAR PIAWAI 85-B
 BK 2005

DILULUSKAN OLEH:

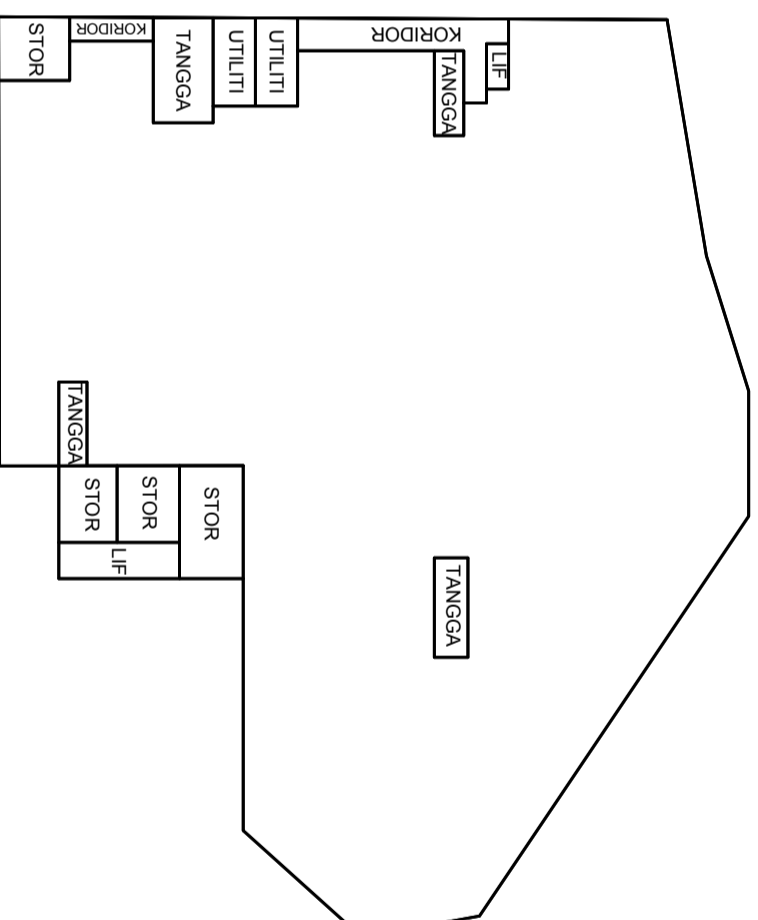
PA(B) 123451-02

PETUNJUK :
 BLOK SEMENTARA

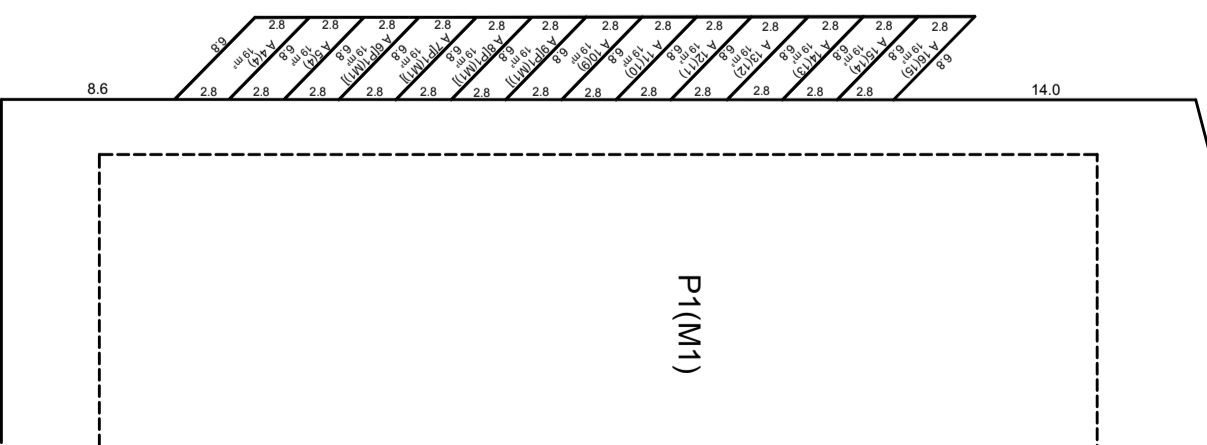
KERATAN TEGAK BANGUNAN M1
 SKALA 1 : 400



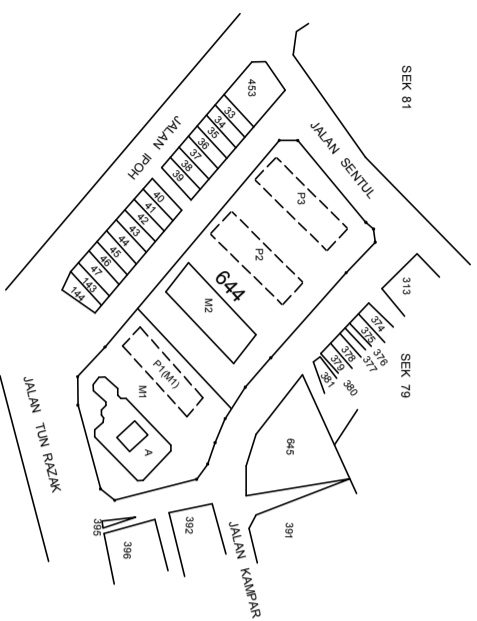
PELAN TINGKAT
 BANGUNAN M1
 TINGKAT B3
 SKALA 1 : 500



PELAN TINGKAT
 DI LUAR BANGUNAN M1
 PETAK AKSESORI A4 HINGGA A16
 SKALA 1 : 200



WILAYAH PERSEKUTUAN KUALA LUMPUR
 BANDAR KUALA LUMPUR
 SEKSYEN 47
 LOT 644 (PA 100408)
 NOMBOR HAKMILIK : GRN 73
 KELUASAN LOT : 9482m²
 NOMBOR SKIM 1234
 SKALA 1:2000



Saya, seorang Jurukur Tanah yang dlesenkan di bawah Akta Jurukur Tanah Berlesen 1958 [Akta 458], memperakui bahawa pengukuran dari mana pelan ini telah disediakan, telah dijalankan dan ditanda di atas tanah oleh saya atau di bawah arahan saya sendiri secara langsung di lapangan semata-mata mengikut Peraturan-peraturan Jurukur Tanah Berlesen, dan bahawa pelan ini secara tepat mewakili pengukuran yang telah disempurnakan pada habulan 20.....

Bahawa saya bertanggungjawab sepenuhnya ke atas salah betulnya ukuran ini.

Bertarikh habulan 20.....

Jurukur Tanah yang dlesenkan di bawah Akta 458

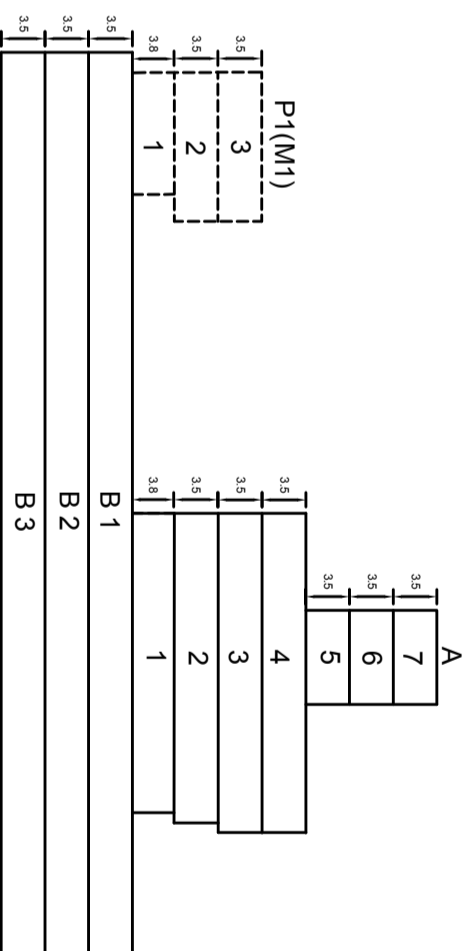
FAIL UKUR PUBLWP 90_2015
 FAIL PTG WP 6/2345/15
 LEMBAR PIAWAI 85-B
 BK 2005

DILULUSKAN OLEH:

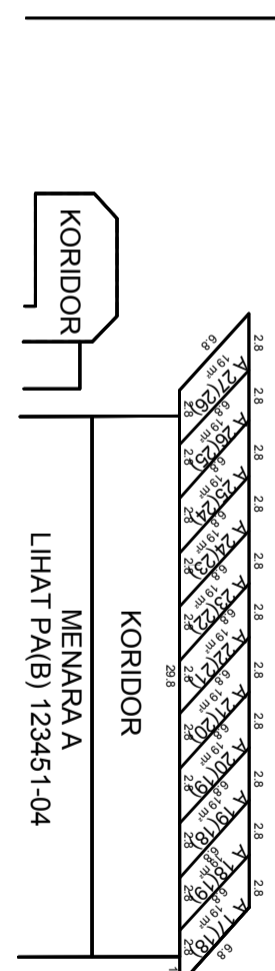
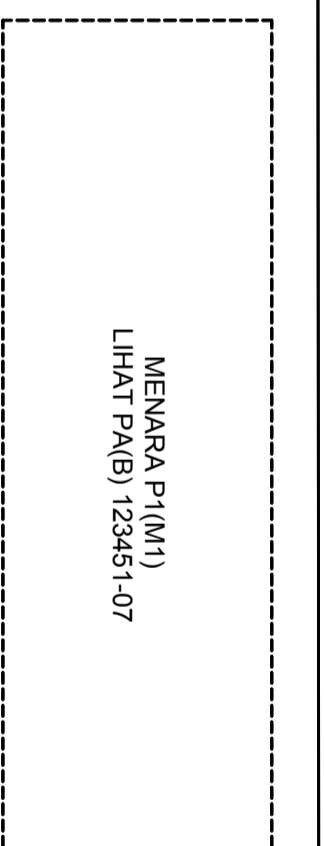
PA(B) 123451-03

PETUNJUK :
 [] BLOK SEMENTARA

KERATAN TEGAK BANGUNAN M1
 SKALA 1 : 400

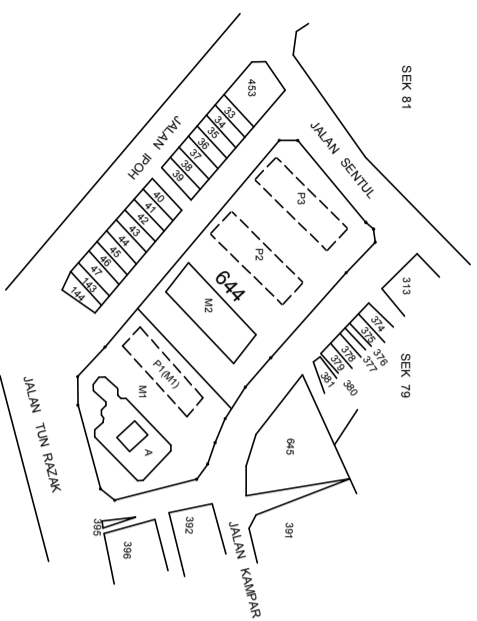


PELAN TINGKAT
 BANGUNAN M1
 TINGKAT 1
 PETAK AKSESORI A17 HINGGA A27
 SKALA 1 : 200



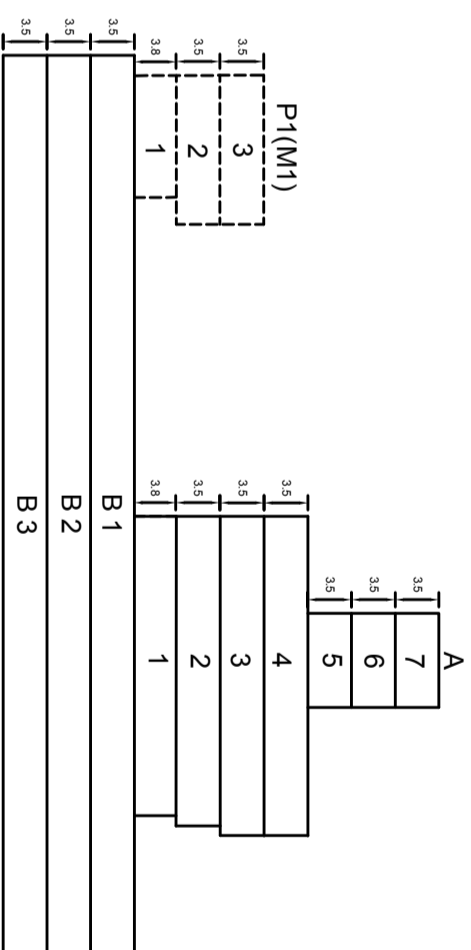
5cm
 (Ruang Dikosongkan)
 10cm

WILAYAH PERSEKUTUAN KUALA LUMPUR
 BANDAR KUALA LUMPUR
 SEKSYEN 47
 LOT 644 (PA 100408)
 NOMBOR HAKMILIK : GRN 73
 KELUASAN LOT : 9482m²
 NOMBOR SKIM 1234
 SKALA 1:2000



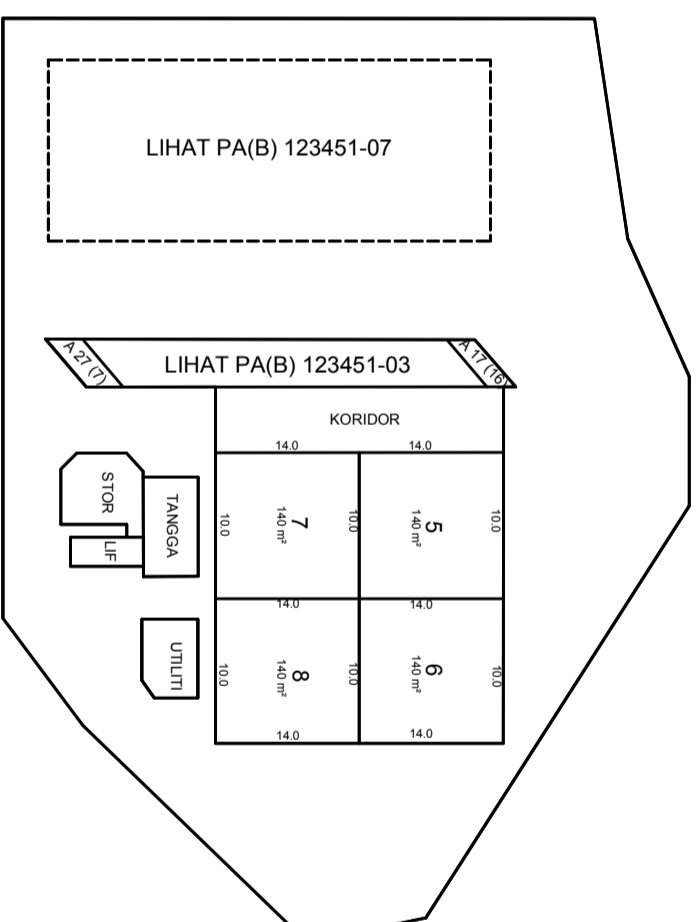
PETUNJUK :
 BLOK SEMENTARA

KERATAN TEGAK BANGUNAN M1
 SKALA 1 : 400

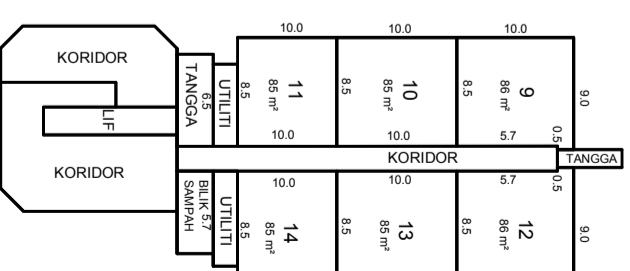


5cm
 (Ruang Dikosongkan)
 10cm

PELAN TINGKAT
 BANGUNAN M1
 MENARA A
 TINGKAT 1
 PETAK 5 HINGGA 8 DAN AKSESORI A17 HINGGA A27
 SKALA 1 : 500



PELAN TINGKAT
 BANGUNAN M1
 MENARA A
 TINGKAT 2
 PETAK 9 HINGGA 14
 SKALA 1:300



Saya, seorang Jurukur Tanah yang dilesenkan di bawah Akta Jurukur Tanah Berlesen 1958 [Akta 458], memperakui bahawa pengukuran dari mana pelan ini telah disediakan, telah dijalankan dan ditanda di atas tanah oleh saya atau di bawah arahan saya sendiri secara langsung di lapangan semata-mata mengikut Peraturan-peraturan Jurukur Tanah Berlesen, dan bahawa pelan ini secara tepat mewakili pengukuran yang telah disempurnakan pada harbulan 20.....

Bahawa saya bertanggungjawab sepenuhnya ke atas salah betulnya ukuran ini.

Bertarikh harbulan 20.....

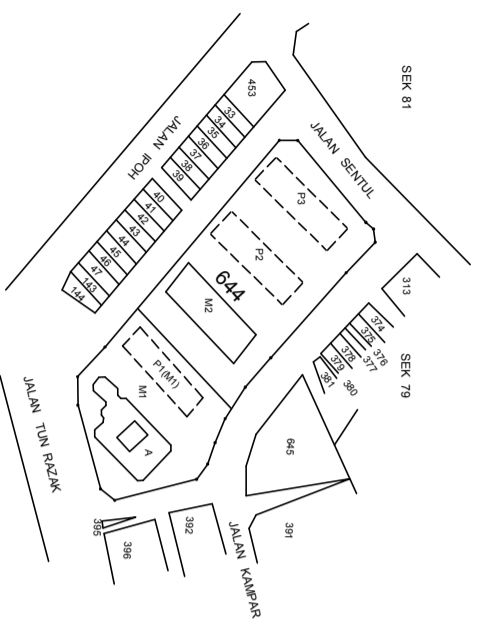
Jurukur Tanah yang dilesenkan di bawah Akta 458

FAIL UKUR PUBLWP 90_2015
 FAIL PTG WP 6/2345/15
 LEMBAR PIAWAI 85-B
 BK 2005

DILULUSKAN OLEH:

PA(B) 123451-04

WILAYAH PERSEKUTUAN KUALA LUMPUR
 BANDAR KUALA LUMPUR
 SEKSYEN 47
 LOT 644 (PA 100408)
 NOMBOR HAKMILIK : GRN 73
 KELUASAN LOT : 9482m²
 NOMBOR SKIM 1234
 SKALA 1:2000



Saya, seorang Jurukur Tanah yang dlesenkan di bawah Akta Jurukur Tanah Berlesen 1958 [Akta 458], memperakui bahawa pengukuran dari mana pelan ini telah disediakan, telah dijalankan dan ditanda di atas tanah oleh saya atau di bawah arahan saya sendiri secara langsung di lapangan semata-mata mengikut Peraturan-peraturan Jurukur Tanah Berlesen, dan bahawa pelan ini secara tepat mewakili pengukuran yang telah disempurnakan pada habbulan 20.....

Bahawa saya bertanggungjawab sepenuhnya ke atas salah betulnya ukuran ini.

Bertarikh habbulan 20.....

Jurukur Tanah yang dlesenkan di bawah Akta 458


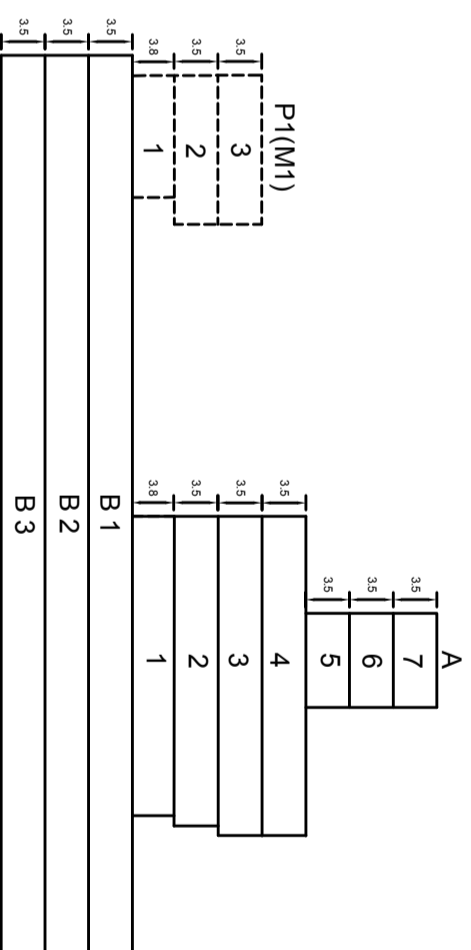
FAIL UKUR PUBLWP 90_2015
 FAIL PTG WP 6/2345/15
 LEMBAR PIAWAI 85-B
 BK 2005

DILULUSKAN OLEH:

PA(B) 123451-05

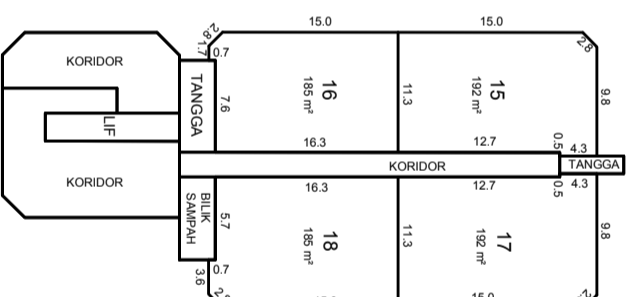
PETUNJUK :
 BLOK SEMENTARA

KERATAN TEGAK BANGUNAN M1
 SKALA 1 : 400



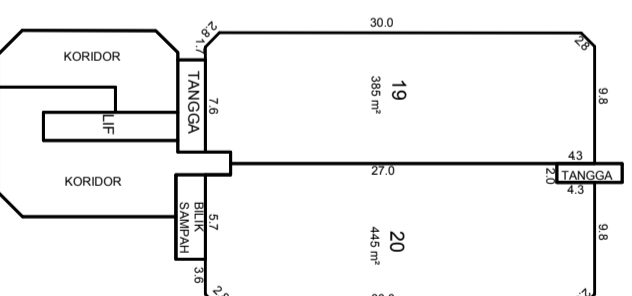
PELAN TINGKAT

BANGUNAN M1
 MENARA A
 TINGKAT 3
 PETAK 15 HINGGA 18
 SKALA 1:200

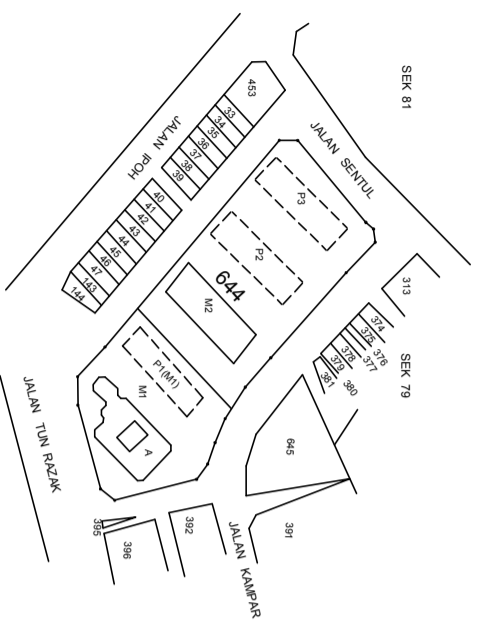


PELAN TINGKAT

BANGUNAN M1
 MENARA A
 TINGKAT 4
 PETAK 19 HINGGA 20
 SKALA 1:200



WILAYAH PERSEKUTUAN KUALA LUMPUR
 BANDAR KUALA LUMPUR
 SEKSYEN 47
 LOT 644 (PA 100408)
 NOMBOR HAKMILIK : GRN 73
 KELUASAN LOT : 9482m²
 NOMBOR SKIM 1234
 SKALA 1:2000



Saya, seorang Jurujukur Tanah yang dilesenkan di bawah Akta Jurujukur Tanah Berlesen 1958 [Akta 458], memperakui bahawa pengukuran dari mana pelan ini telah disediakan, telah dijalankan dan ditanda di atas tanah oleh saya atau di bawah arahan saya sendiri secara langsung di lapangan semata-mata mengikut Peraturan-peraturan Jurujukur Tanah Berlesen, dan bahawa pelan ini secara tepat mewakili pengukuran yang telah disempurnakan pada habbuan 20.....

Bahawa saya bertanggungjawab sepenuhnya ke atas salah betulnya ukuran ini.
 Bertarikh habbuan 20.....

Jurujukur Tanah yang dilesenkan di bawah Akta 458


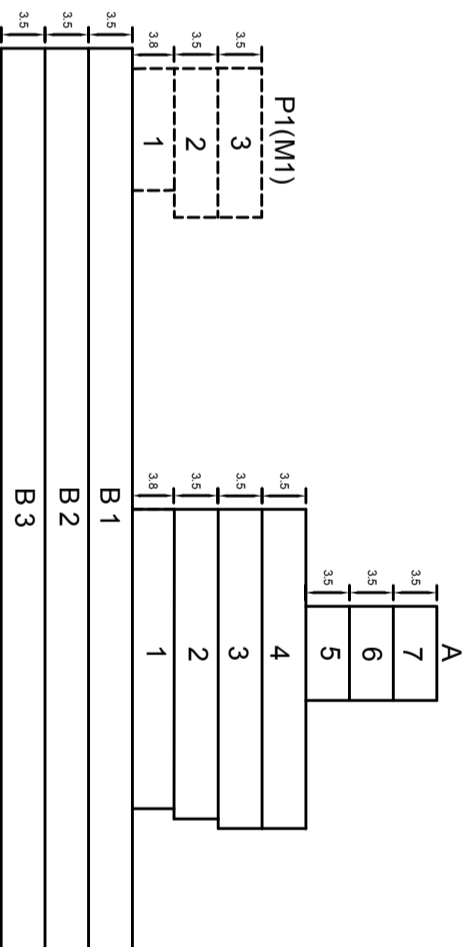
FAIL UKUR PUBLWP 90 2015
 FAIL PTG WP 6/2345/15
 LEMBAR PIAWAI 85-B
 BK 2005

DILULUSKAN OLEH:

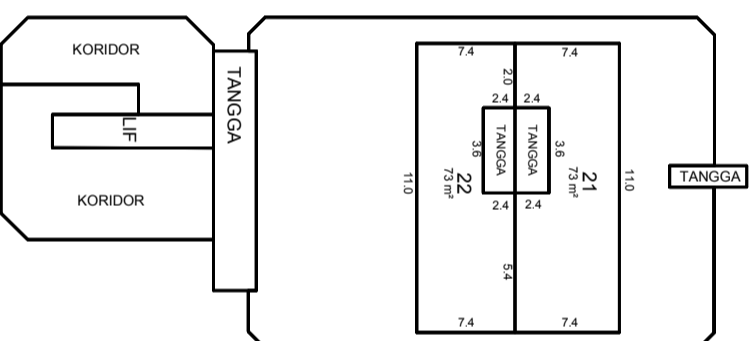
PA(B) 123451-06

PETUNJUK :
 [] BLOK SEMENTARA

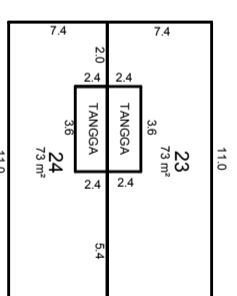
KERATAN TEGAK BANGUNAN M1
 SKALA 1 : 400



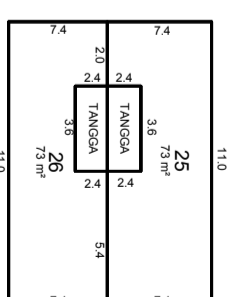
PELAN TINGKAT
 BANGUNAN M1
 MENARA A
 TINGKAT 5
 PETAK 21 & 22
 SKALA 1:200



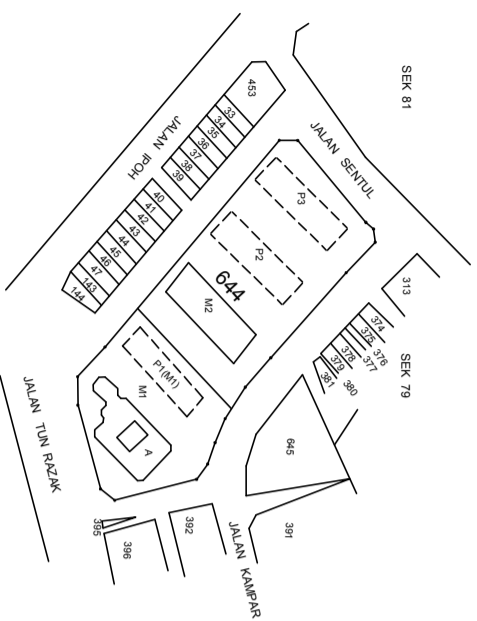
PELAN TINGKAT
 BANGUNAN M1
 MENARA A
 TINGKAT 6
 PETAK 23 & 24
 SKALA 1:200



PELAN TINGKAT
 BANGUNAN M1
 MENARA A
 TINGKAT 7
 PETAK 25 & 26
 SKALA 1:200



WILAYAH PERSEKUTUAN KUALA LUMPUR
 BANDAR KUALA LUMPUR
 SEKSYEN 47
 LOT 644 (PA 100408)
 NOMBOR HAKMILIK : GRN 73
 KELUASAN LOT : 9482m²
 NOMBOR SKIM 1234
 SKALA 1:2000



Saya, seorang Jurujukur Tanah yang dilesenkan di bawah Akta Jurujukur Tanah Berlesen 1958 [Akta 458], memperakui bahawa pengukuran dari mana pelan ini telah disediakan, telah dijalankan dan ditanda di atas tanah oleh saya atau di bawah arahan saya sendiri secara langsung di lapangan semata-mata mengikut Peraturan-peraturan Jurujukur Tanah Berlesen, dan bahawa pelan ini secara tepat mewakili pengukuran yang telah disempurnakan pada habbulan 20.....

Bahawa saya bertanggungjawab sepenuhnya ke atas salah betulnya ukuran ini.

Bertarikh habbulan 20.....

Jurujukur Tanah yang dilesenkan di bawah Akta 458


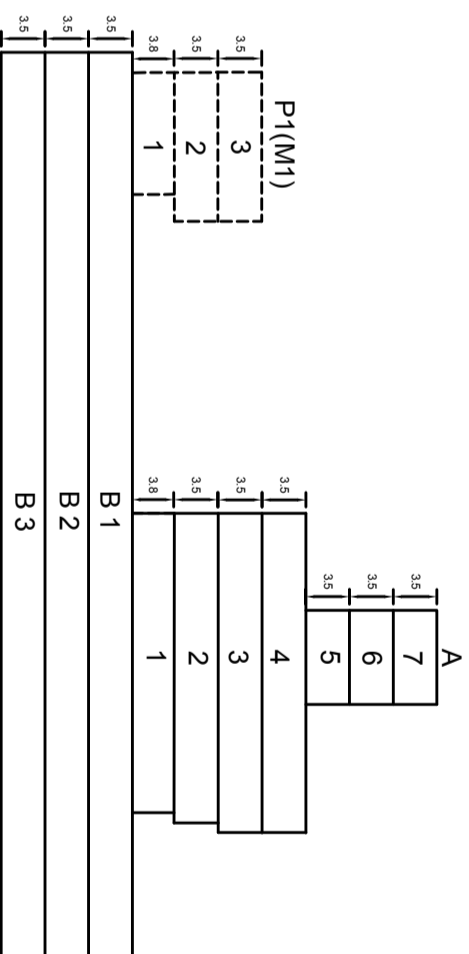
FAIL UKUR PUBLWP 90_2015
 FAIL PTG WP 6/2345/15
 LEMBAR PIAWAI 85-B
 BK 2005

DILULUSKAN OLEH:

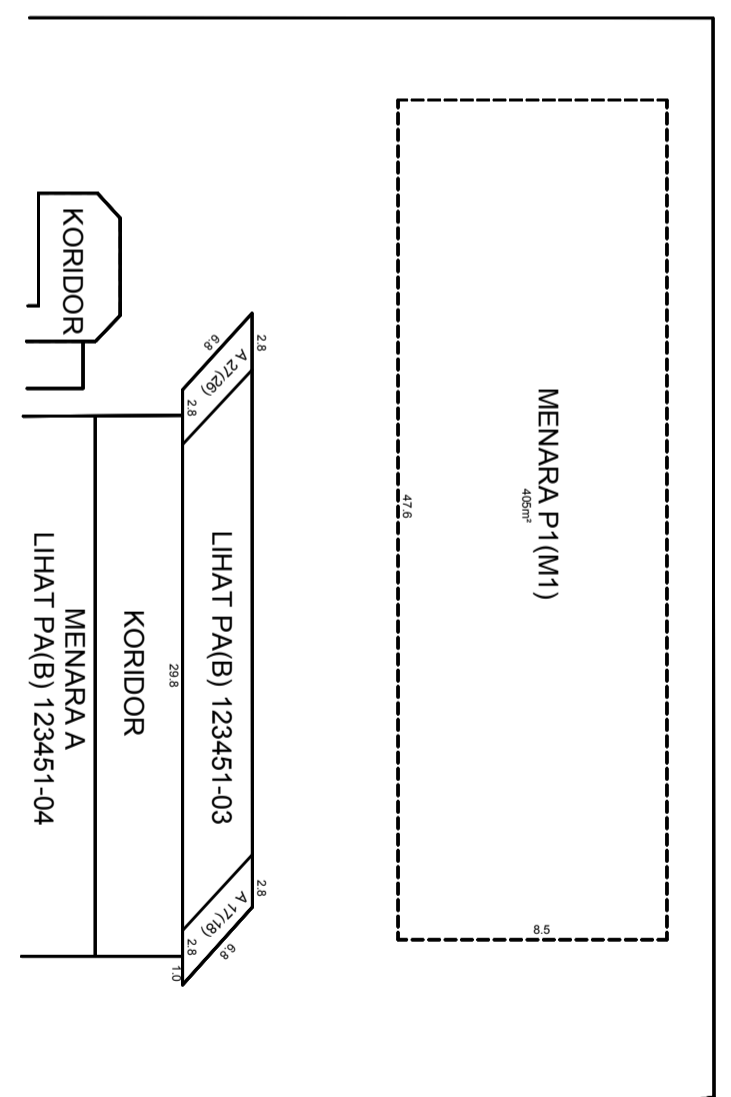
PA(B) 123451-07

PETUNJUK :
 [] BLOK SEMENTARA

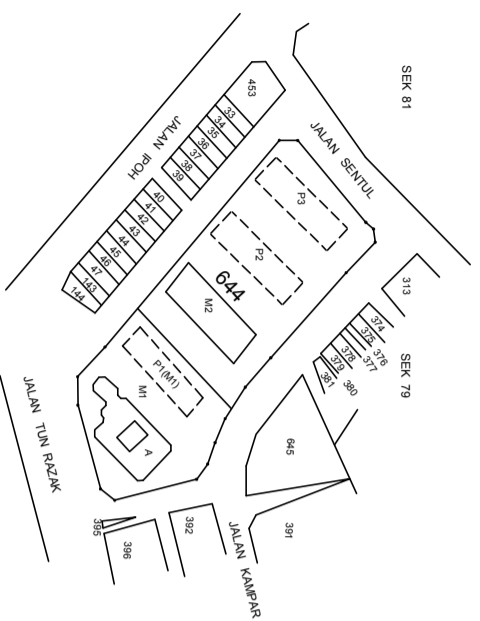
KERATAN TEGAK BANGUNAN M1
 SKALA 1 : 400



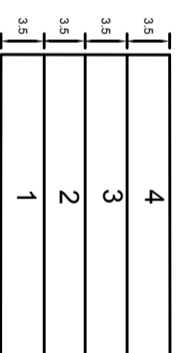
PELAN TINGKAT
 MENARA SEMENTARA P1(M1)
 3 TINGKAT
 SEJUMLAH 15 PETAK
 SKALA 1 : 200



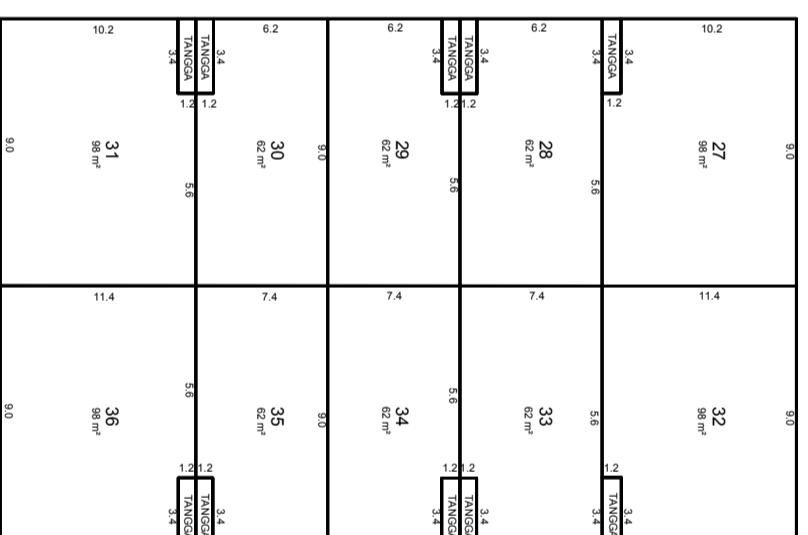
WILAYAH PERSEKUTUAN KUALA LUMPUR
 BANDAR KUALA LUMPUR
 SEKSYEN 47
 LOT 644 (PA 100408)
 NOMBOR HAKMILIK : GRN 73
 KELUASAN LOT : 9482m²
 NOMBOR SKIM 1234
 SKALA 1:2000



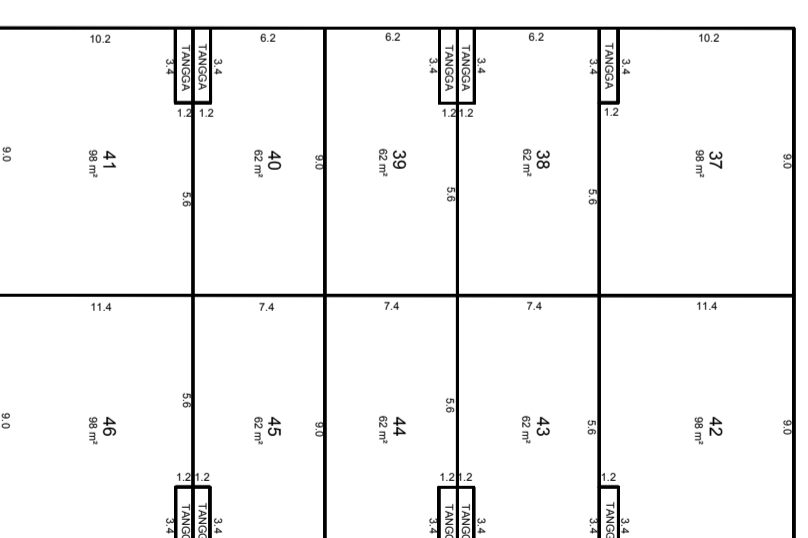
KERATAN TEGAK BANGUNAN M2
 SKALA 1 : 200



PELAN TINGKAT
 BANGUNAN M2
 TINGKAT 1
 PETAK 27 HINGGA 36
 SKALA 1:200



PELAN TINGKAT
 BANGUNAN M2
 TINGKAT 2
 PETAK 37 HINGGA 46
 SKALA 1:200



Saya, seorang Jurukur Tanah yang dilesenkan di bawah Akta Jurukur Tanah Berlesen 1958 [Akta 458], memperakui bahawa pengukuran dari mana pelan ini telah disediakan, telah dijalankan dan ditanda di atas tanah oleh saya atau di bawah arahan saya sendiri secara langsung di lapangan semata-mata mengikut Peraturan-peraturan Jurukur Tanah Berlesen, dan bahawa pelan ini secara tepat mewakili pengukuran yang telah disempurnakan pada habbulan 20.....

Bahawa saya bertanggungjawab sepenuhnya ke atas salah betulnya ukuran ini.

Bertarikh habbulan 20.....

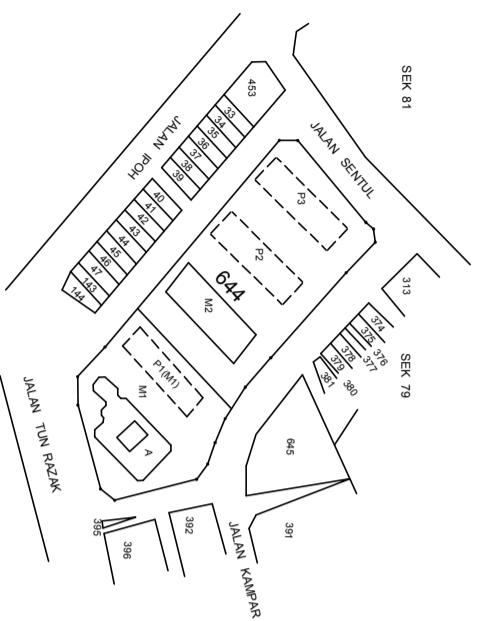
Jurukur Tanah yang dilesenkan di bawah Akta 458

FAIL UKUR PUBLWP 90 2015
 FAIL PTG WP 6/2345/15
 LEMBAR PIAWAI 85-B
 BK 2005

DILULUSKAN OLEH:

PA(B) 123451-08

WILAYAH PERSEKUTUAN KUALA LUMPUR
 BANDAR KUALA LUMPUR
 SEKSYEN 47
 LOT 644 (PA 100408)
 NOMBOR HAKMILIK : GRN 73
 KELUASAN LOT : 9482m²
 NOMBOR SKIM 1234
 SKALA 1:2000



Saya, seorang Jurukur Tanah yang dlesenkan di bawah Akta Jurukur Tanah Berlesen 1958 [Akta 458], memperakui bahawa pengukuran dari mana pelan ini telah disediakan, telah dijalankan dan ditanda di atas tanah oleh saya atau di bawah arahan saya sendiri secara langsung di lapangan semata-mata mengikut Peraturan-peraturan Jurukur Tanah Berlesen, dan bahawa pelan ini secara tepat mewakili pengukuran yang telah disempurnakan pada habulan 20.....

Bahawa saya bertanggungjawab sepenuhnya ke atas salah betulnya ukuran ini.

Bertarikh habulan 20.....


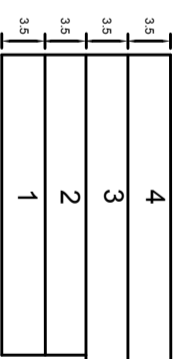
Jurukur Tanah yang dlesenkan di bawah Akta 458

FAIL UKUR PUBLWP 90_2015
 FAIL PTG WP 6/2345/15
 LEMBAR PIAWAI 85-B
 BK 2005

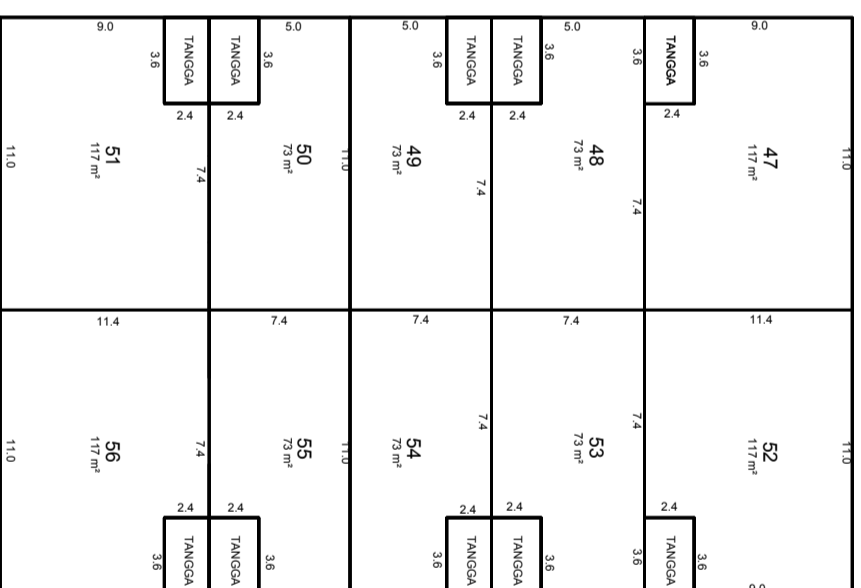
DILULUSKAN OLEH:

PA(B) 123451-09

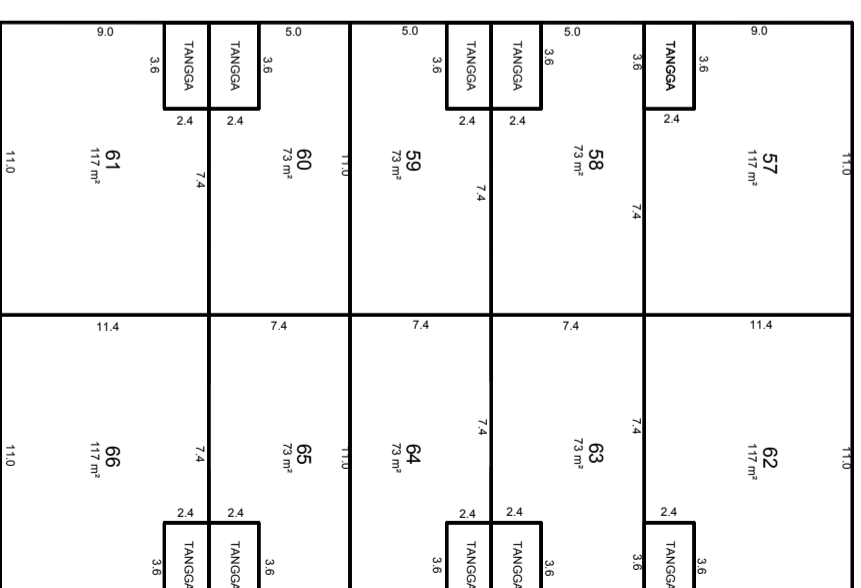
KERATAN TEGAK BANGUNAN M2
 SKALA 1 : 200



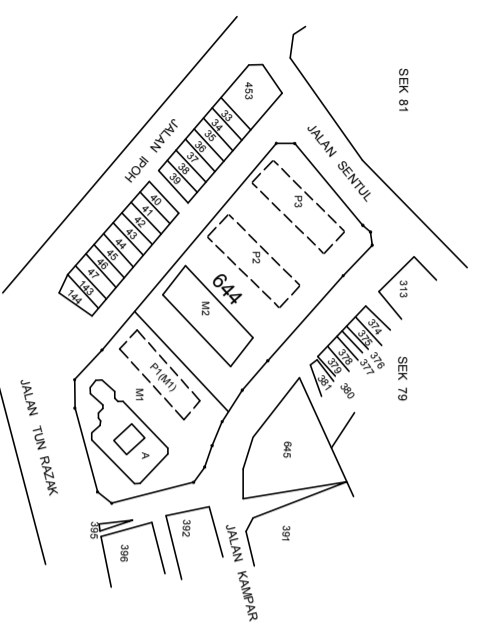
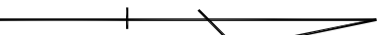
PELAN TINGKAT
 BANGUNAN M2
 TINGKAT 3
 PETAK 47 HINGGA 56
 SKALA 1:200



PELAN TINGKAT
 BANGUNAN M2
 TINGKAT 4
 PETAK 57 HINGGA 66
 SKALA 1:200



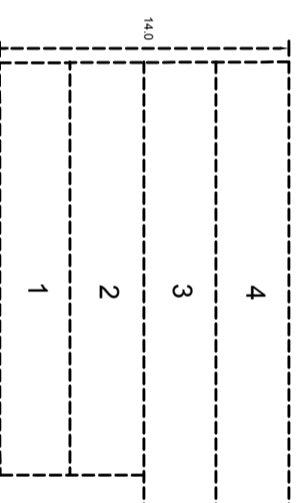
WILAYAH PERSEKUTUAN KUALA LUMPUR
 BANDAR KUALA LUMPUR
 SEKSYEN 47
 LOT 644 (PA 100408)
 NOMBOR HAKMILIK : GRN 73
 KELUASAN LOT : 9482m²
 NOMBOR SKIM 1234
 SKALA 1:2000



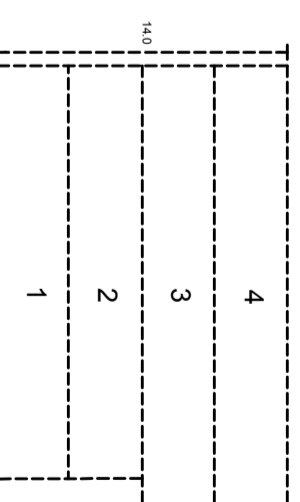
PETUNJUK :
 BLOK SEMENTARA



KERATAN TEGAK BLOK SEMENTARA P2
 SKALA 1:200



KERATAN TEGAK BLOK SEMENTARA P3
 SKALA 1:200



Saya, seorang Jurukur Tanah yang dlesenkan di bawah Akta Jurukur Tanah Berlesen 1958 [Akta 458], memperakui bahawa pengukuran dari mana pelan ini telah disediakan, telah dijalankan dan ditanda di atas tanah oleh saya atau di bawah arahan saya sendiri secara langsung di lapangan semata-mata mengikut Peraturan-peraturan Jurukur Tanah Berlesen, dan bahawa pelan ini secara tepat mewakili pengukuran yang telah disempurnakan pada harbulan 20.....

Bahawa saya bertanggungjawab sepenuhnya ke atas salah betulnya ukuran ini.

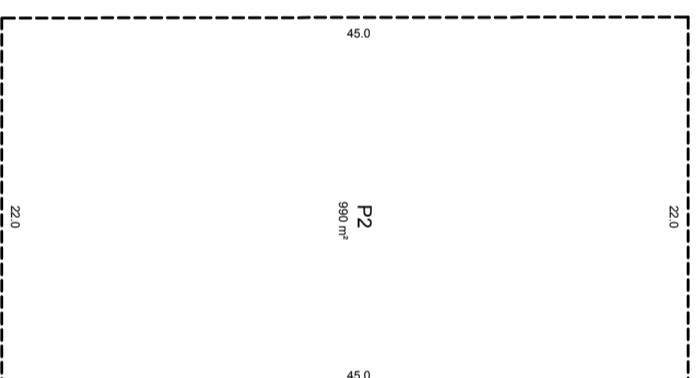
Bertarikh harbulan 20.....

Jurukur Tanah yang dlesenkan di bawah Akta 458

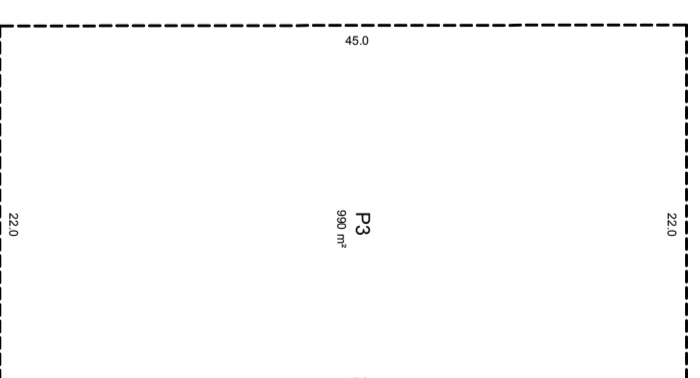
FAIL UKUR PUBLWP 90_2015
 FAIL PTG WP 6/2345/15
 LEMBAR PIAWAI 85-B
 BK 2005

DILULUSKAN OLEH:

PELAN TINGKAT
 BANGUNAN BLOK SEMENTARA P2
 4 TINGKAT
 SEJUMLAH 40 PETAK
 SKALA 1:200

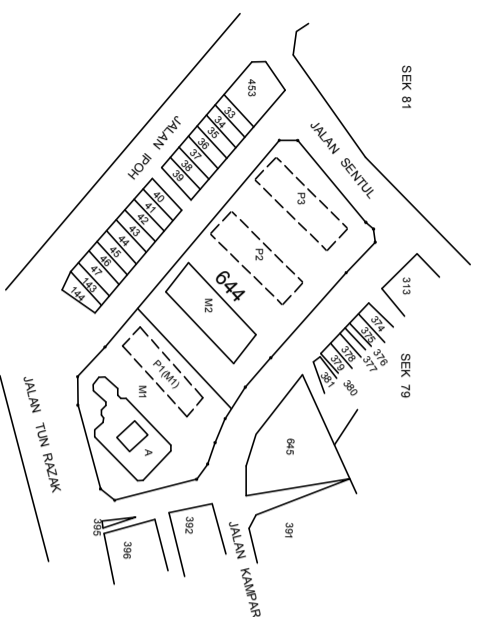



PELAN TINGKAT
 BANGUNAN BLOK SEMENTARA P3
 4 TINGKAT
 SEJUMLAH 40 PETAK
 SKALA 1:200



PA(B) 123451-10

WILAYAH PERSEKUTUAN KUALA LUMPUR
 BANDAR KUALA LUMPUR
 SEKSYEN 47
 LOT 644 (PA 100408)
 NOMBOR HAKMILIK : GRN 73
 KELUASAN LOT : 9482m²
 NOMBOR SKIM 1234
 SKALA 1:2000



Saya, seorang Jurukur Tanah yang dlesenkan di bawah Akta Jurukur Tanah Berlesen 1958 [Akta 458], memperakui bahawa pengukuran dari mana pelan ini telah disediakan, telah dijalankan dan ditanda di atas tanah oleh saya atau di bawah arahan saya sendiri secara langsung di lapangan semata-mata mengikut Peraturan-peraturan Jurukur Tanah Berlesen, dan bahawa pelan ini secara tepat mewakili pengukuran yang telah disempurnakan pada habbulan 20.....

Bahawa saya bertanggungjawab sepenuhnya ke atas salah betulnya ukuran ini.

Bertarikh habbulan 20.....

Jurukur Tanah yang dlesenkan di bawah Akta 458

FAIL UKUR PUBLWP 90_2015
 FAIL PTG WP 6/2345/15
 LEMBAR PIAWAI 85-B
 BK 2005

DILULUSKAN OLEH:

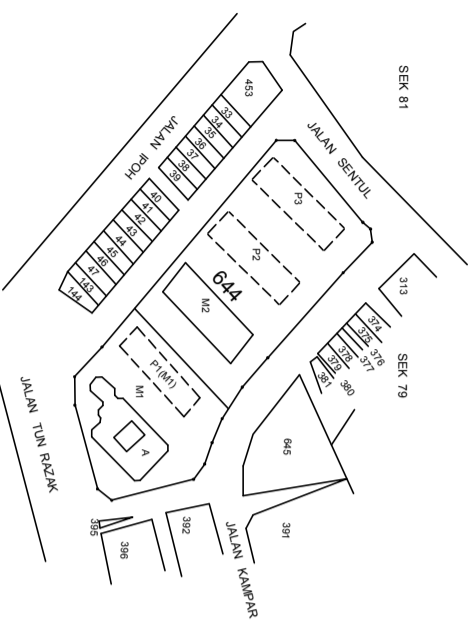
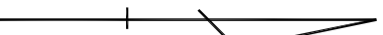
JADUAL STRATA

Bangunan M1 : PA(B) 123451-01 hingga 123451-06							
Menara	Tingkat	Petak	Keluasan (m ²)	PA(B)	Petak Aksesori	Keluasan (m ²)	PA(B)
A	B3	-	-	-	-	-	-
		B2	-	-	-	-	-
	B1	1	82	123451-01	A1	79	123451-01
		2	70	123451-01	A2	79	123451-01
		3	58	123451-01	A3	79	123451-01
		4	58	123451-01	A4	19	123451-02
	1	5	140	123451-04	-	-	-
			140	123451-04	-	-	-
			140	123451-04	-	-	-
			140	123451-04	-	-	-
140			123451-04	-	-	-	
140			123451-04	-	-	-	
2	9	86	123451-04	A10	19	123451-02	
		85	123451-04	A11	19	123451-02	
		85	123451-04	A12	19	123451-02	
		86	123451-04	A13	19	123451-02	
		85	123451-04	A14	19	123451-02	
		85	123451-04	A15	19	123451-02	
		192	123451-05	A16	19	123451-02	
		185	123451-05	A17	19	123451-03	
		192	123451-05	A18	19	123451-03	
		185	123451-05	A19	19	123451-03	
4	19	385	123451-05	A20	19	123451-03	
		445	123451-05	A21	19	123451-03	
		73	123451-06	A22	19	123451-03	
		73	123451-06	A23	19	123451-03	
6	23	73	123451-06	A24	19	123451-03	
		73	123451-06	A25	19	123451-03	
		73	123451-06	A26	19	123451-03	
7	25	73	123451-06	A26	19	123451-03	
		26	123451-06	A27	19	123451-03	
JUMLAH	10	26	3354		23	617	



PA(B) 123451-11

WILAYAH PERSEKUTUAN KUALA LUMPUR
 BANDAR KUALA LUMPUR
 SEKSYEN 47
 LOT 644 (PA 100408)
 NOMBOR HAKMILIK : GRN 73
 KELUASAN LOT : 9482m²
 NOMBOR SKIM 1234
 SKALA 1:2000



Saya, seorang Jurukur Tanah yang dlesenkan di bawah Akta Jurukur Tanah Berlesen 1958 [Akta 458], memperakui bahawa pengukuran dari mana pelan ini telah disediakan, telah dijalankan dan ditanda di atas tanah oleh saya atau di bawah arahan saya sendiri secara langsung di lapangan semata-mata mengikut Peraturan-peraturan Jurukur Tanah Berlesen, dan bahawa pelan ini secara tepat mewakili pengukuran yang telah disempurnakan pada habbulan 20.....

Bahawa saya bertanggungjawab sepenuhnya ke atas salah betulnya ukuran ini.

Bertarikh habbulan 20.....

Jurukur Tanah yang dlesenkan di bawah Akta 458

FAIL UKUR PUBLWP 90 2015
 FAIL PTG WP 6/2345/15
 LEMBAR PIAWAI 85-B
 BK 2005


DILULUSKAN OLEH:

PA(B) 123451-12

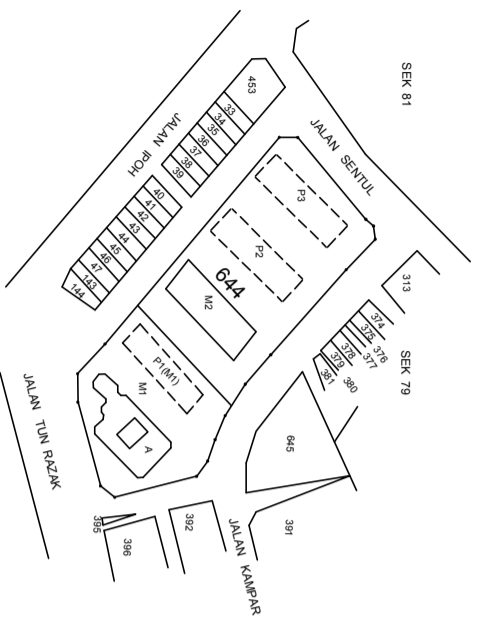
JADUAL STRATA

Bangunan M2 : PA(B) 123451-08 hingga PA(B) 123451-09

Tingkat	Petak	Keluasan (m ²)	PA(B)	Petak Aksesori	Keluasan (m ²)	PA(B)
1	27	98	123451-08	-	-	-
	28	62	123451-08	-	-	-
	29	62	123451-08	-	-	-
	30	62	123451-08	-	-	-
	31	98	123451-08	-	-	-
	32	98	123451-08	-	-	-
	33	62	123451-08	-	-	-
	34	62	123451-08	-	-	-
	35	62	123451-08	-	-	-
	36	98	123451-08	-	-	-
2	37	98	123451-08	-	-	-
	38	62	123451-08	-	-	-
	39	62	123451-08	-	-	-
	40	62	123451-08	-	-	-
	41	98	123451-08	-	-	-
	42	98	123451-08	-	-	-
	43	62	123451-08	-	-	-
	44	62	123451-08	-	-	-
	45	62	123451-08	-	-	-
	46	98	123451-08	-	-	-
3	47	117	123451-09	-	-	-
	48	73	123451-09	-	-	-
	49	73	123451-09	-	-	-
	50	73	123451-09	-	-	-
	51	117	123451-09	-	-	-
	52	117	123451-09	-	-	-
	53	73	123451-09	-	-	-
	54	73	123451-09	-	-	-
	55	73	123451-09	-	-	-
	56	117	123451-09	-	-	-
4	57	117	123451-09	-	-	-
	58	73	123451-09	-	-	-
	59	73	123451-09	-	-	-
	60	73	123451-09	-	-	-
	61	117	123451-09	-	-	-
	62	117	123451-09	-	-	-
	63	73	123451-09	-	-	-
	64	73	123451-09	-	-	-
	65	73	123451-09	-	-	-
	66	117	123451-09	-	-	-
JUMLAH	40	3340		-	-	



WILAYAH PERSEKUTUAN KUALA LUMPUR
 BANDAR KUALA LUMPUR
 SEKSYEN 47
 LOT 644 (PA 100408)
 NOMBOR HAKMILIK : GRN 73
 KELUASAN LOT : 9482m²
 NOMBOR SKIM 1234
 SKALA 1:2000



JADUAL STRATA

Blok Sementara Bangunan P1(M1) : PA(B) 123451-07									
Menara	Tingkat	Bilangan Petak	PA(B)	Petak Aksesori Siap Bina	Keluasan (m ²)	PA(B)	Bilangan Petak Aksesori Belum Bina		
P1(M1)	1	5	123451-07	A6	19	123451-02	-		
			123451-07	A7	19	123451-02	-		
			123451-07	A8	19	123451-02	-		
	123451-07	A9	19	123451-02	-				
	2	5	123451-07	-	-	-	-		
3	5	123451-07			-	-			
					-	-			
JUMLAH	3	15	123451-07	4	-	-	-		

JADUAL STRATA

Blok Sementara Bangunan P1 dan P2 : PA(B) 123451-10						
Blok	Tingkat	Bilangan Petak	PA(B)	Bilangan Petak Aksesori	PA(B)	PA(B)
P2	1	10	123451-10	-	-	-
			123451-10	-	-	-
			123451-10	-	-	-
	2	10	123451-10	-	-	-
	3	10	123451-10	-	-	-
JUMLAH	4	40	123451-10	-	-	-
			123451-10	-	-	-
			123451-10	-	-	-
P3	3	10	123451-10	-	-	-
			123451-10	-	-	-
	4	10	123451-10	-	-	-
			123451-10	-	-	-
JUMLAH	4	40	123451-10	-	-	-

RINGKASAN JADUAL STRATA

Bangunan	Bilangan Tingkat	Bilangan Petak	Bilangan Petak Aksesori
M1	10	26	23
M2	4	40	-
P1(M1)	3	15	4
P2	4	40	-
P3	4	40	-
JUMLAH		161	27

Saya, seorang Jurujukur Tanah yang dilesenkan di bawah Akta Jurujukur Tanah Berlesen 1958 [Akta 458], memperakui bahawa pengukuran dari mana pelan ini telah disediakan, telah dijalankan dan ditanda di atas tanah oleh saya atau di bawah arahan saya sendiri secara langsung di lapangan semata-mata mengikut Peraturan-peraturan Jurujukur Tanah Berlesen, dan bahawa pelan ini secara tepat mewakili pengukuran yang telah disempurnakan pada habbulan 20.....

Bahawa saya bertanggungjawab sepenuhnya ke atas salah betulnya ukuran ini.

Bertarikh habbulan 20.....

Juruukur Tanah yang dilesenkan di bawah Akta 458

FAIL UKUR PUBLWP 90 2015
 FAIL PTG WP 6/2345/15
 LEMBAR PIAWAI 85-B
 BK 2005

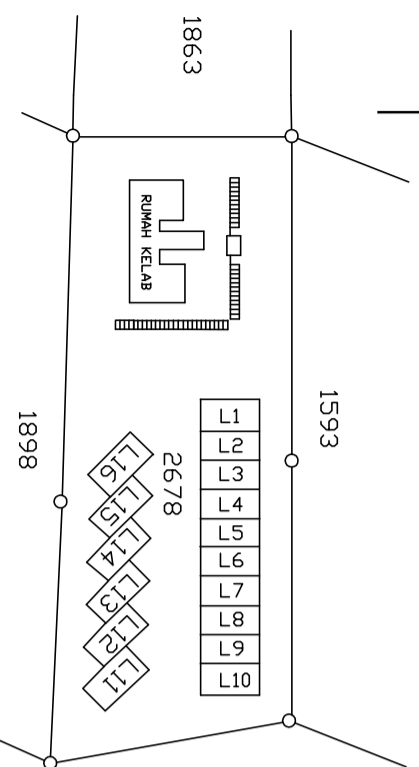
DILULUSKAN OLEH:

PA(B) 123451-13

LAMPIRAN 'PAB2'

Pelan Akui Strata Pecah Bahagi Tanah

WILAYAH PERSEKUTUAN KUALA LUMPUR
 MUKIM BATU
 LOT 2678 (PA 43400)
 NOMBOR HAKMILIK : GRN 1300
 KELUASAN LOT : 11292m²
 NOMBOR SKIM 1111
 SKALA 1:2000



Saya, seorang Jurukur tanah yang dilesenkan di bawah Akta Jurukur Tanah Berlesen 1958 [Akta 458], memperakui bahawa pengukuran dari mana pelan ini telah disediakan, telah dijalankan dan ditanda di atas tanah oleh saya atau di bawah arahan saya sendiri secara langsung di lapangan semata-mata mengikut Peraturan-peraturan Jurukur Tanah Berlesen, dan bahawa pelan ini secara tepat mewakili pengukuran yang telah disempurnakan pada habhulan 20.....

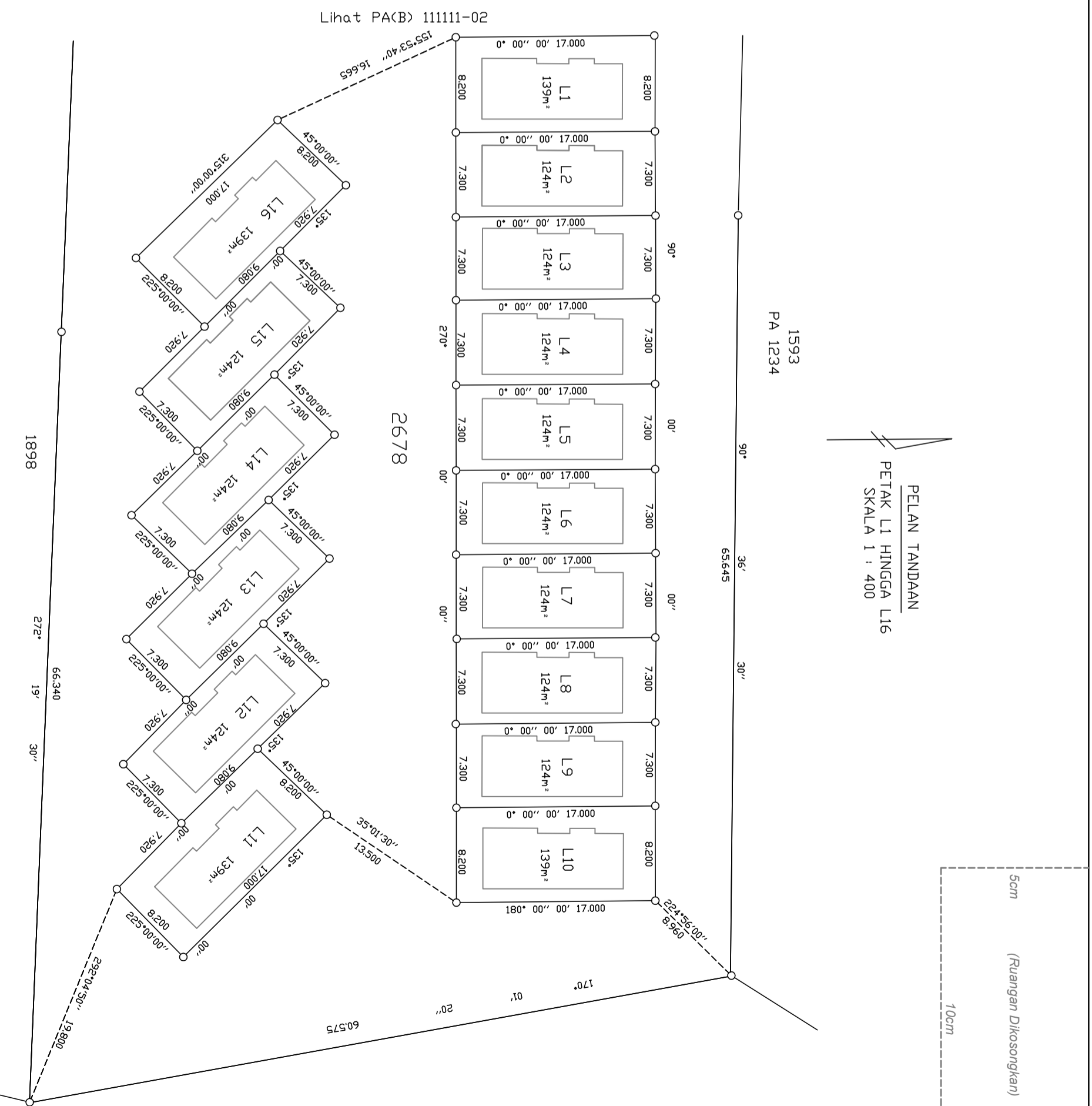
Bahawa saya bertanggungjawab sepenuhnya ke atas salah betulnya ukuran ini.

Bertarikh habhulan 20.....

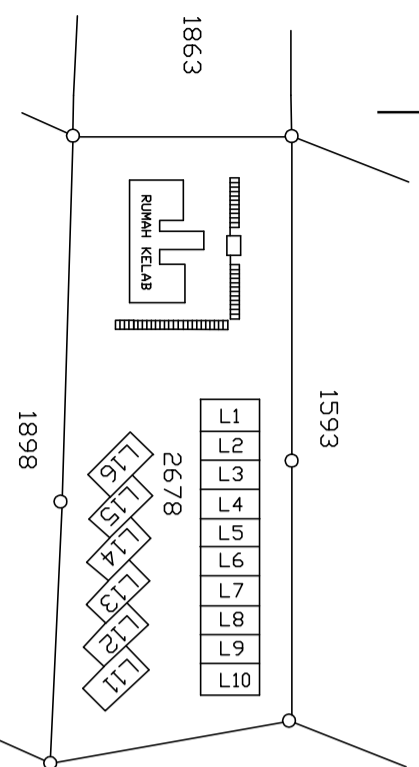
Juruukur Tanah yang dilesenkan di bawah Akta 458

FAIL UKUR PUBLWP 100_2015
 FAIL PTG WP 9/2345/15
 LEMBAR PIAWAI 85-B
 BK 2100
 DILULUSKAN OLEH:

PA(B) 111111-01



WILAYAH PERSEKUTUAN KUALA LUMPUR
 MUKIM BATU
 LOT 2678 (PA 43400)
 NOMBOR HAKMILIK : GRN 1300
 KELUASAN LOT : 11292m²
 NOMBOR SKIM 1111
 SKALA 1:2000



Saya, seorang Jurukur tanah yang dillesenkan di bawah Akta Jurukur Tanah Berlesen 1958 [Akta 458], memperakui bahawa pengukuran dari mana pelan ini telah disediakan, telah dijalankan dan ditanda di atas tanah oleh saya atau di bawah arahan saya sendiri secara langsung di lapangan semata-mata mengikut Peraturan-peraturan Jurukur Tanah Berlesen, dan bahawa pelan ini secara tepat mewakili pengukuran yang telah disempurnakan pada habbulan 20.....

Bahawa saya bertanggungjawab sepenuhnya ke atas salah betulnya ukuran ini.

Bertarikh habbulan 20.....

Juruukur Tanah yang dillesenkan di bawah Akta 458

FAIL UKUR PUBLWP 100_2015
 FAIL PTG WP 9/2345/15
 LEMBAR PIAWAI 85-B
 BK 2100

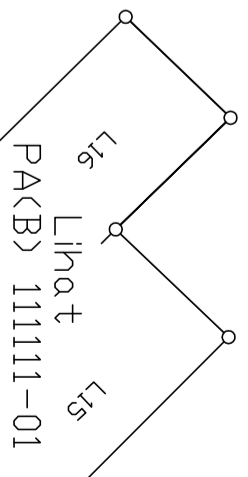
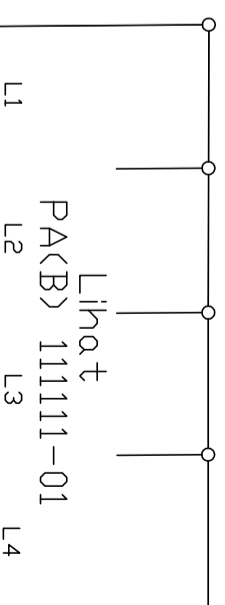
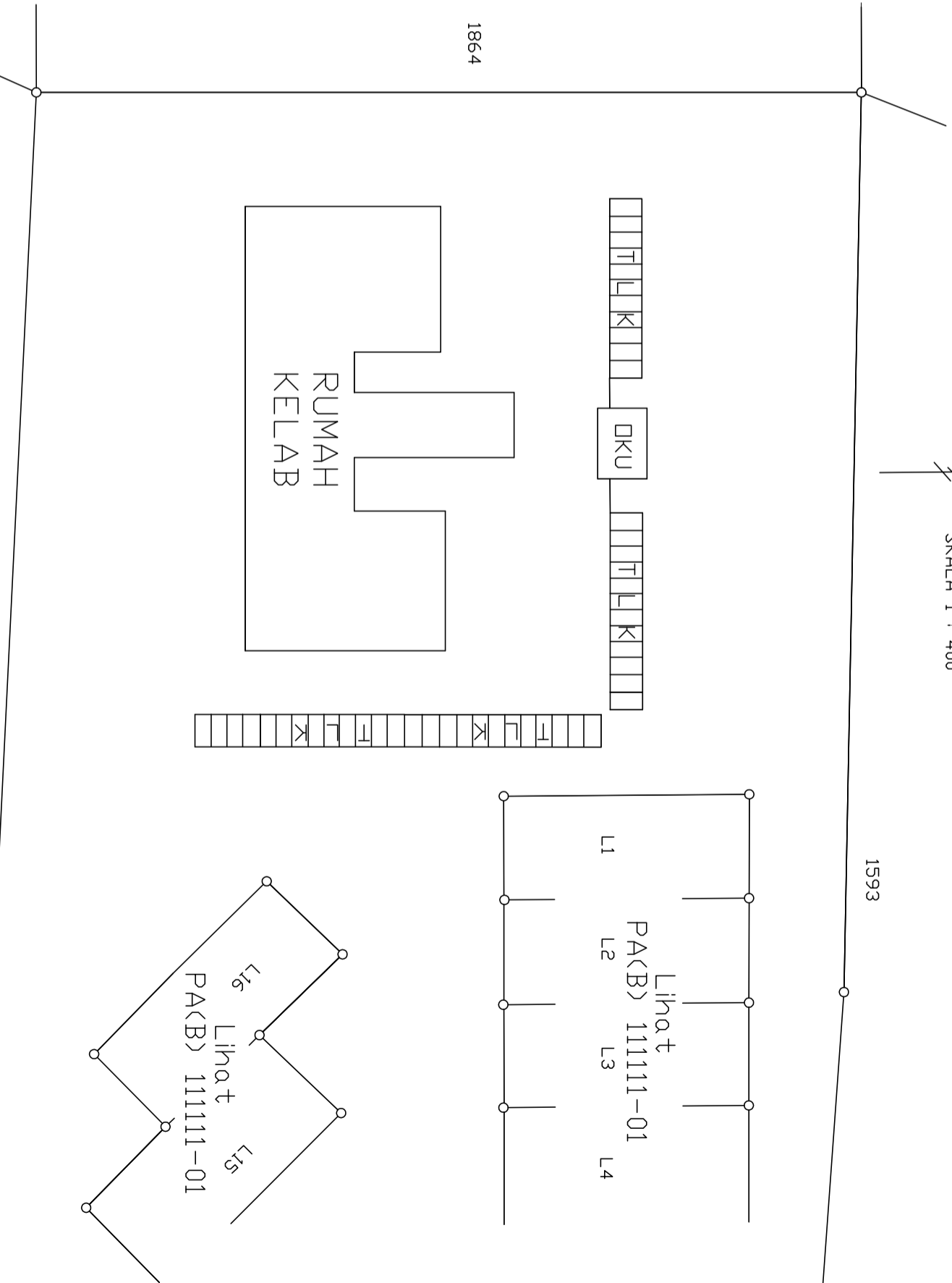
DILULUSKAN OLEH:

PA(B) 111111-02

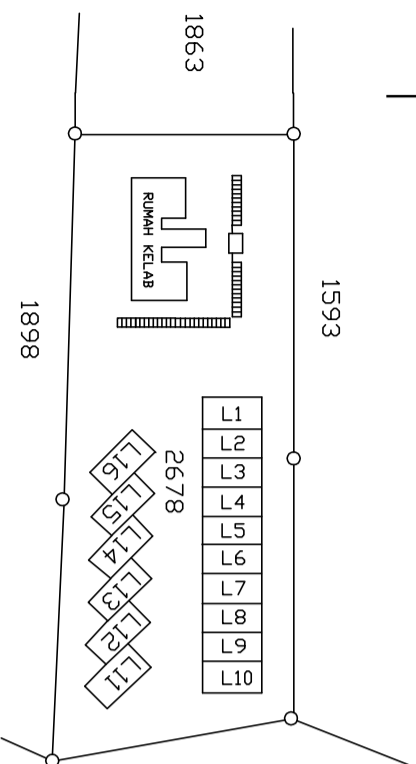
PETUNJUK :

TLK TEMPAT LETAK KERETA

PELAN TANDAAN
 SKALA 1 : 400



WILAYAH PERSEKUTUAN KUALA LUMPUR
 MUKIM BATU
 LOT 2678 (PA 43400)
 NOMBOR HAKMILIK GRN 1300
 KELUASAN LOT = 11292m²
 NOMBOR SKIM 1111
 SKALA 1:2000



Saya, seorang Jurukur tanah yang dilisenkan di bawah Akta Jurukur Tanah Berlesen 1958 [Akta 458], memperakui bahawa pengukuran dari mana pelan ini telah disediakan, telah dijalankan dan ditanda di atas tanah oleh saya atau di bawah arahan saya sendiri secara langsung di lapangan semata-mata mengikut Peraturan-peraturan Jurukur Tanah Berlesen, dan bahawa pelan ini secara tepat mewakili pengukuran yang telah disempurnakan pada harbulan 20.....

Bahawa saya bertanggungjawab sepenuhnya ke atas salah betulnya ukuran ini.
 Bertarikh harbulan 20.....

Jurukur Tanah yang dilisenkan di bawah Akta 458

FAIL UKUR PUBLWP 100_2015
 FAIL PTG WP 9/2345/15
 LEMBAR PIAWAI 85-B
 BK 2100

DILULUSKAN OLEH:

PA(B) 111111-03

JADUAL STRATA

Petak Tanah : PA(B) 111111-01 hingga 111111-02						
Bilangan Tingkat	Petak Tanah	Keluasan (m ²)	PA(B)	Petak Aksesori	Keluasan (m ²)	PA(B)
3	L1	139	111111-01	-	-	-
3	L2	124	111111-01	-	-	-
3	L3	124	111111-01	-	-	-
3	L4	124	111111-01	-	-	-
3	L5	124	111111-01	-	-	-
3	L6	124	111111-01	-	-	-
3	L7	124	111111-01	-	-	-
3	L8	124	111111-01	-	-	-
3	L9	124	111111-01	-	-	-
3	L10	139	111111-01	-	-	-
3	L11	139	111111-01	-	-	-
3	L12	124	111111-01	-	-	-
3	L13	124	111111-01	-	-	-
3	L14	124	111111-01	-	-	-
3	L15	124	111111-01	-	-	-
3	L16	139	111111-01	-	-	-
JUMLAH	16	2044		-	-	-

RINGKASAN JADUAL STRATA

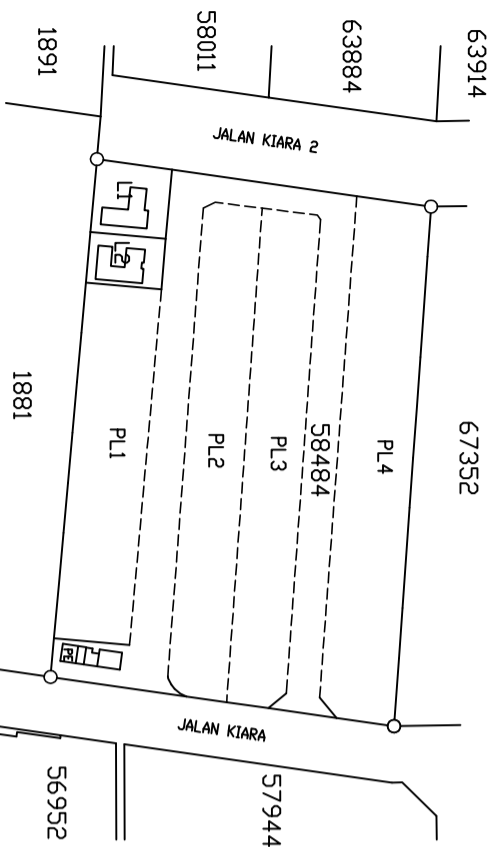
Kategori Pecah Bahagi	Bilangan Petak Tanah	Bilangan Petak Aksesori
Petak Tanah	16	-
JUMLAH	16	-



LAMPIRAN 'PAB3'

Pelan Akui Strata Pecah Bahagi Tanah dan Blok Sementara

PECAH BAHAGI TANAH
 WILAYAH PERSEKUTUAN KUALA LUMPUR
 MUKIM BATU
 LOT 58484 (PA 43400)
 NOMBOR HAKMILIK GRN 7991
 KELUASAN LOT = 22729m²
 NOMBOR SKIM 2222
 SKALA 1:2000



Saya, seorang Jurukur Tanah yang dilesenkan di bawah Akta Jurukur Tanah Berlesen 1958 [Akta 458], memperakui bahawa pengukuran dari mana pelan ini telah disediakan telah dijalankan dan ditanda di atas tanah oleh saya atau di bawah arahan saya sendiri secara langsung di lapangan semata-mata mengikut Peraturan-peraturan Jurukur Tanah Berlesen, dan bahawa pelan ini secara tepat mewakili pengukuran yang telah disempurnakan pada habulan 20.....

Bahawa saya bertanggungjawab sepenuhnya ke atas salah betulnya ukuran ini.

Bertarikh habulan 20.....

Jurukur Tanah yang dilesenkan di bawah Akta 458

FAIL UKUR PUBLWP 100_2015
 FAIL PTG WP 9/2345/15
 LEMBAR PIAWAI 85-B
 BK 2100

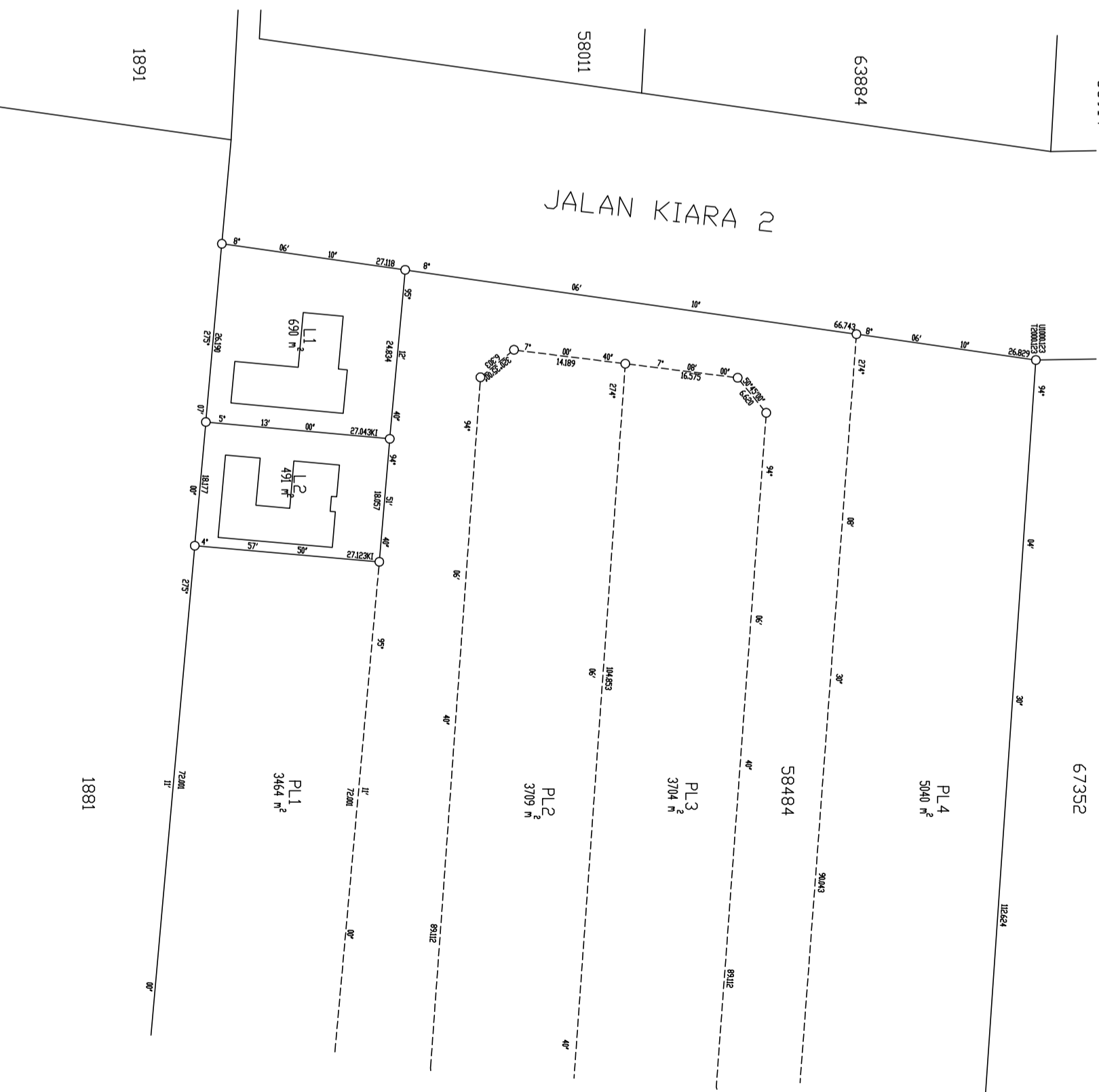
DILULUSKAN OLEH:

PA(B) 222222-01

PETUNJUK :
 [] BLOK SEMENTARA

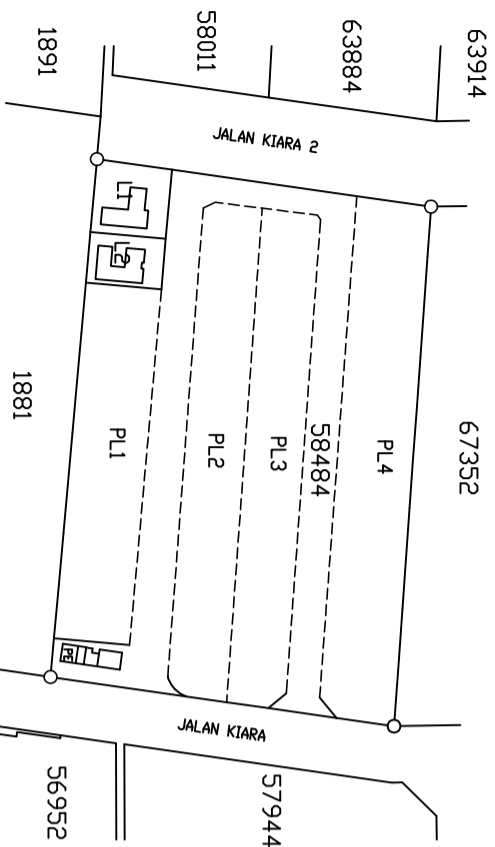
PELAN TANDAAN
 PETAK L1, L2 DAN
 BLOK SEMENTARA PL1 HINGGA PL4
 SKALA 1 : 500

5cm
 (Ruang Dikongkang)
 10cm



LIHAT PA(B) 222222-02

PECAH BAHAGI TANAH
 WILAYAH PERSEKUTUAN KUALA LUMPUR
 MUKIM BATU
 LOT 58484 (PA 43400)
 NOMBOR HAKMILIK GRN 7991
 KELUASAN LOT = 22729m²
 NOMBOR SKIM 2222
 SKALA 1:2000



PETUNJUK :
 [] BLOK SEMENTARA
 [PE] PENCANGANG ELEKTRIK
 [TEL] TELEFON

PELAN TANDAAN
 PETAK PL1 HINGGA PL4
 SKALA 1 : 500

Scm
 (Ruang Dikongkakan)
 10cm

LIHAT PAKB) 222222-01



Saya, seorang Jurukur Tanah yang dilesenkan di bawah Akta Jurukur Tanah Berlesen 1958 [Akta 458], memperakui bahawa pengukuran dari mana pelan ini telah disediakan telah dijalankan dan ditanda di atas tanah oleh saya atau di bawah arahan saya sendiri secara langsung di lapangan semata-mata mengikut Peraturan-peraturan Jurukur Tanah Berlesen, dan bahawa pelan ini secara tepat mewakili pengukuran yang telah disempurnakan pada habbulan 20.....

Bahawa saya bertanggungjawab sepenuhnya ke atas salah betulnya ukuran ini.

Bertarikh habbulan 20.....

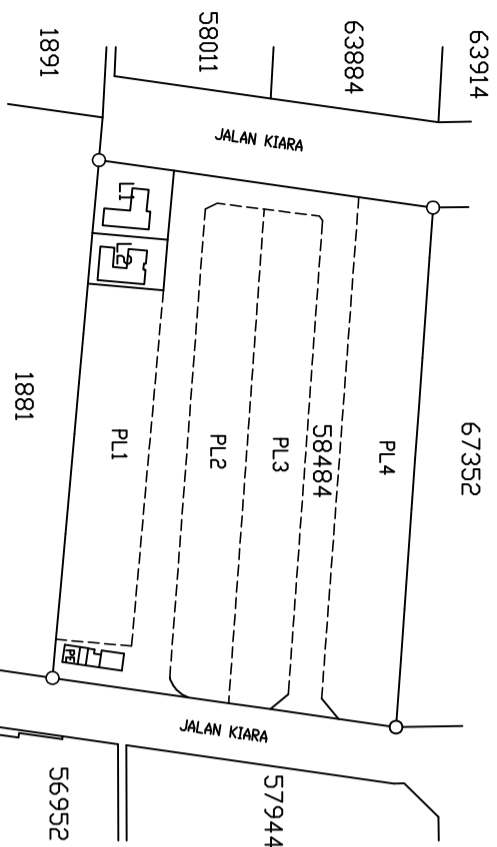
Jurukur Tanah yang dilesenkan di bawah Akta 458

FAIL UKUR PUBLWP 100_2015
 FAIL PTG WP 9/2345/15
 LEMBAR PIAWAI 85-B
 BK 2100

DILULUSKAN OLEH:

PA(B) 222222-02

PECAH BAHAGI TANAH
 WILAYAH PERSEKUTUAN KUALA LUMPUR
 MUKIM BATU
 LOT 58484 (PA 43400)
 NOMBOR HAKMILIK GRN 7991
 KELUASAN LOT = 22729m²
 NOMBOR SKIM 2222
 SKALA 1:2000



Saya, seorang Jurukur Tanah yang dilesenkan di bawah Akta Jurukur Tanah Berlesen 1958 [Akta 458], memperakui bahawa pengukuran dari mana pelan ini telah disediakan telah dijalankan dan ditanda di atas tanah oleh saya atau di bawah arahan saya sendiri secara langsung di lapangan semata-mata mengikut Peraturan-peraturan Jurukur Tanah Berlesen, dan bahawa pelan ini secara tepat mewakili pengukuran yang telah disempurnakan pada harbulan 20.....

Bahawa saya bertanggungjawab sepenuhnya ke atas salah betulnya ukuran ini.

Bertarikh harbulan 20.....

Jurukur Tanah yang dilesenkan di bawah Akta 458

FAIL UKUR PUBLWP 100_2015
 FAIL PTG WP 9/2345/15
 LEMBAR PIAWAI 85-B
 BK 2100

DILULUSKAN OLEH:

PA(B) 222222-03



JADUAL STRATA

Petak Tanah : PA(B) 222222-01						
Bilangan Tingkat	Petak Tanah	Keluasan (m ²)	PA(B)	Petak Aksesori	Keluasan (m ²)	PA(B)
3	L1	690	222222-01	-	-	-
3	L2	491	222222-01	-	-	-
JUMLAH	2	1181		-	-	-

JADUAL STRATA

Blok Sementara Petak Tanah PL1 hingga PL4 : PA(B) 222222-01 hingga 222222-02							
Bilangan Tingkat	Blok Sementara	Bilangan Petak Tanah	Keluasan (m ²)	PA(B)	Bilangan Petak Aksesori	Keluasan (m ²)	PA(B)
3	PL1	7	3464	222222-01 & 02	-	-	-
3	PL2	13	3709	222222-01 & 02	-	-	-
3	PL3	13	3704	222222-01 & 02	-	-	-
3	PL4	10	5040	222222-01 & 02	-	-	-
JUMLAH	4	43	15917		-	-	-

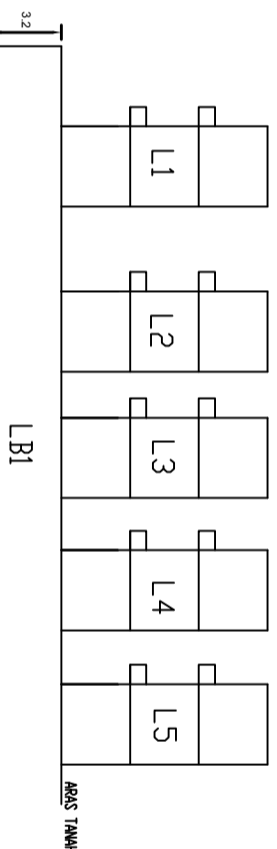
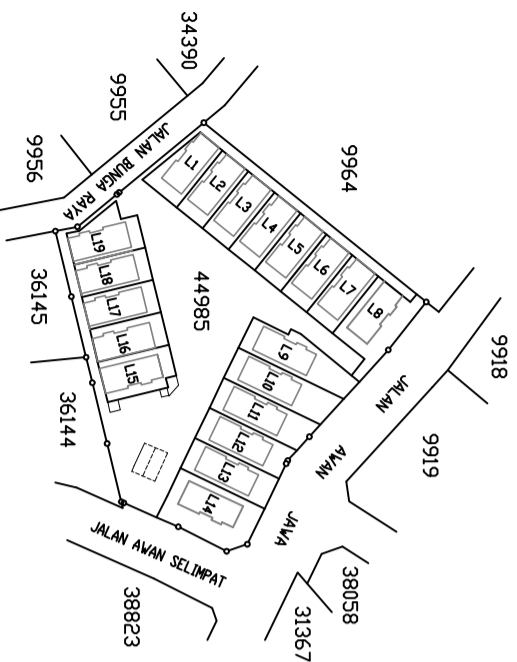
RINGKASAN JADUAL STRATA

Kategori Pecah Bahagi	Bilangan Petak Tanah	Bilangan Petak Aksesori
Petak Tanah	2	-
Blok Sementara PL1	7	-
Blok Sementara PL2	13	-
Blok Sementara PL3	13	-
Blok Sementara PL4	10	-
JUMLAH	45	-

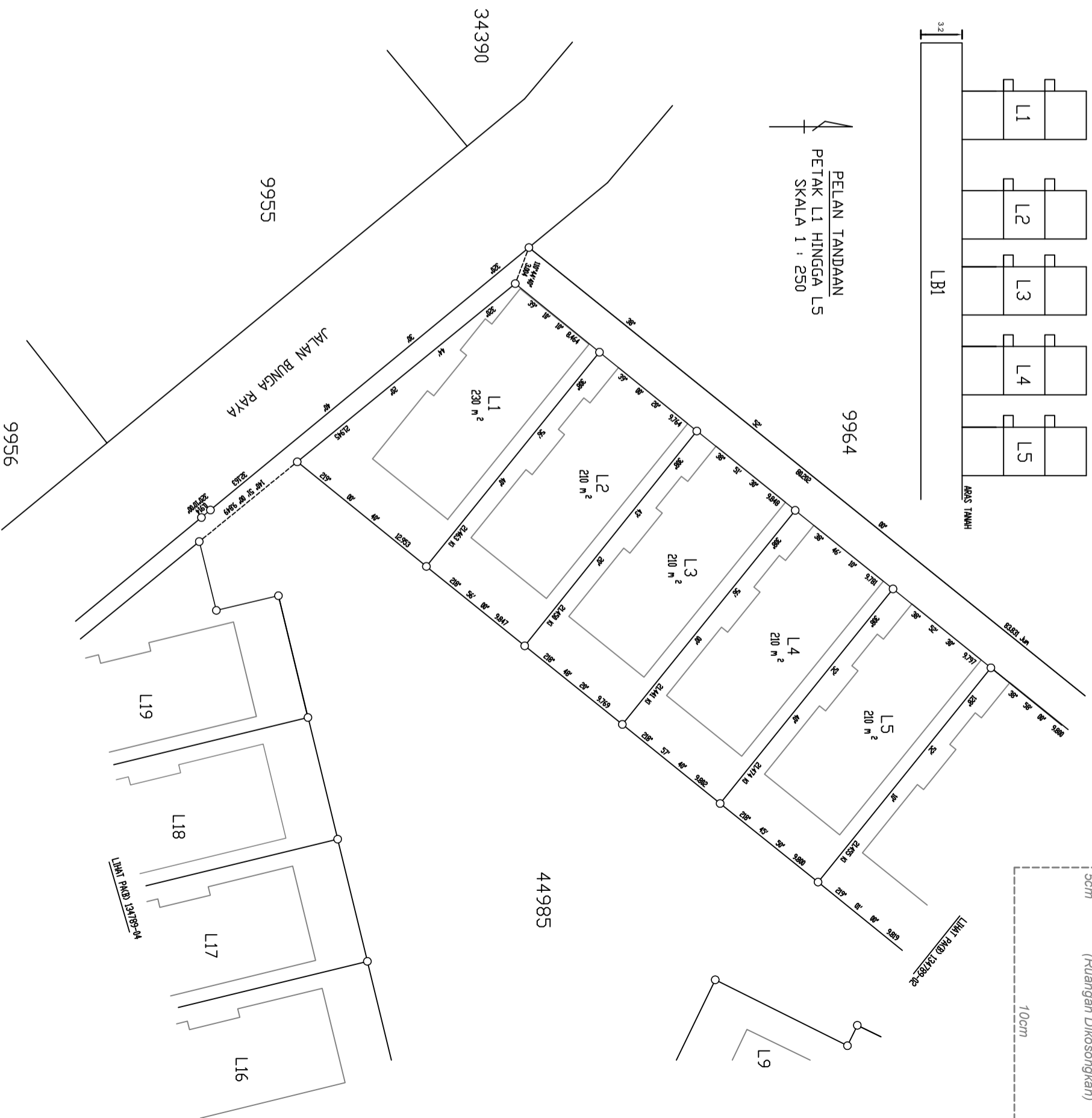
LAMPIRAN 'PAB4'

Pelan Akui Strata Pecah Bahagi Tanah Dengan Tingkat Bawah Tanah Yang Dikongsi

WILAYAH PERSEKUTUAN KUALA LUMPUR
 MUKIM PETALING
 LOT 44985 (PA 121843)
 NOMBOR HAKMILIK : GRN 68517
 KELUASAN LOT : 7740m²
 NOMBOR SKIM 1347
 SKALA 1:2000



PELAN TANDAAN
 PETAK L1 HINGGA L5
 SKALA 1 : 250



5cm
 (Ruang Dikongkan)
 10cm

Saya, seorang Jurukur Tanah yang dilesenkan di bawah Akta Jurukur Tanah Berlesen 1958 [Akta 458], memperakui bahawa pengukuran dari mana pelan ini telah disediakan, telah dijalankan dan ditanda di atas tanah oleh saya atau di bawah arahan saya sendiri secara langsung di lapangan semata-mata mengikut Peraturan-peraturan Jurukur Tanah Berlesen, dan bahawa pelan ini secara tepat mewakili pengukuran yang telah disempurnakan pada habulan 20.....

Bahawa saya bertanggungjawab sepenuhnya ke atas salah betulnya ukuran ini.

Bertarikh habulan 20.....

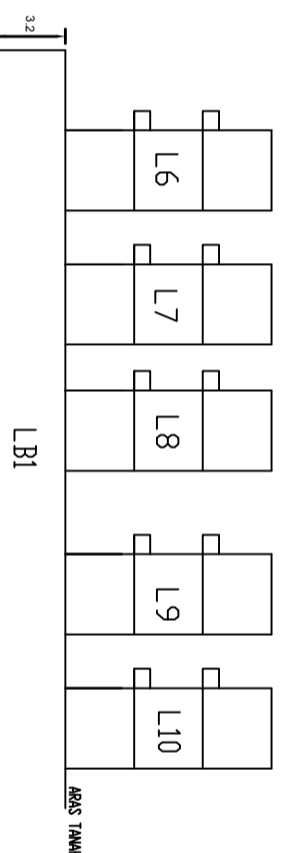
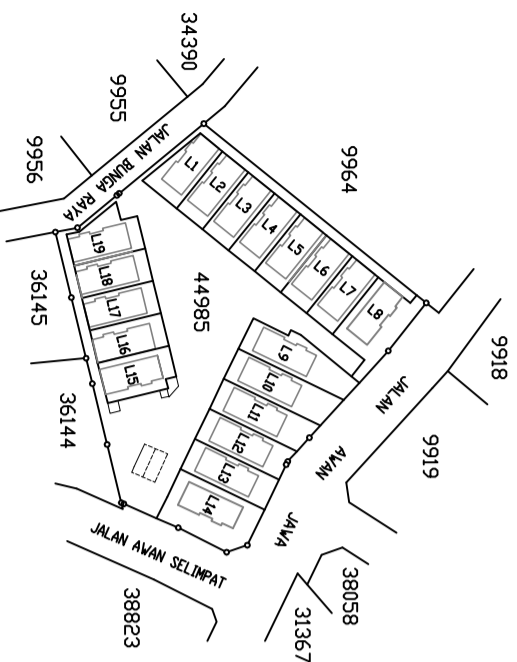
Jurukur Tanah yang dilesenkan di bawah Akta 458

FAIL UKUR PUBLWP 200_2015
 FAIL PTG WP 10/2345/15
 LEMBAR PIAWAI 85-B
 BK 3300

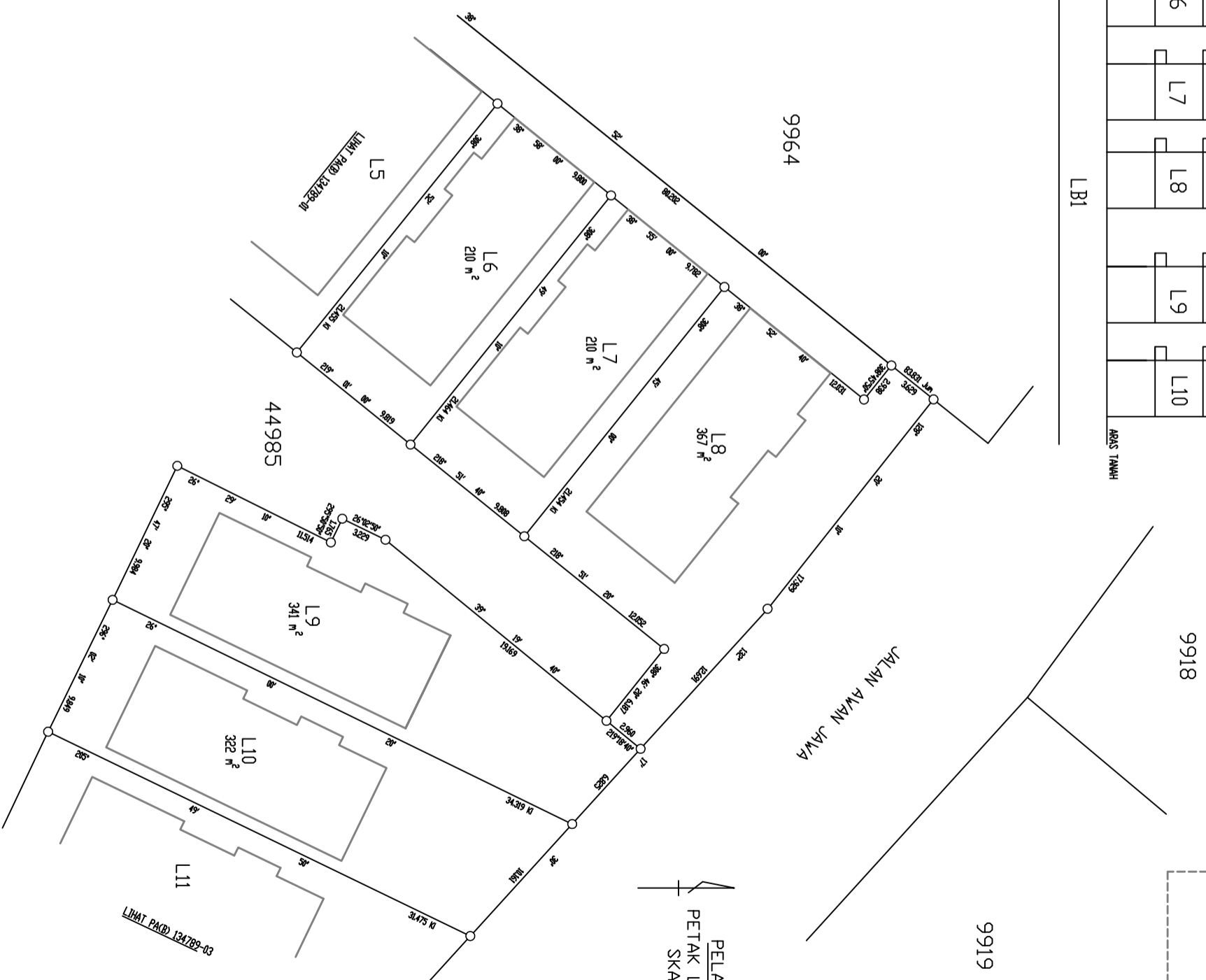
DILULUSKAN OLEH:

PA(B) 134789-01

WILAYAH PERSEKUTUAN KUALA LUMPUR
 MUKIM PETALING
 LOT 44985 (PA 121843)
 NOMBOR HAKMILIK : GRN 68517
 KELUASAN LOT : 7740m²
 NOMBOR SKIM 1347
 SKALA 1:2000



KERATAN TEGAK B1
 SKALA 1:500



PELAN TANDAAN
 PETAK L6 HINGGA L10
 SKALA 1 : 250

Saya, seorang Jurukur Tanah yang dilesenkan di bawah Akta Jurukur Tanah Berlesen 1958 [Akta 458], memperakui bahawa pengukuran dari mana pelan ini telah disediakan, telah dijalankan dan ditanda di atas tanah oleh saya atau di bawah arahan saya sendiri secara langsung di lapangan semata-mata mengikut Peraturan-peraturan Jurukur Tanah Berlesen, dan bahawa pelan ini secara tepat mewakili pengukuran yang telah disempurnakan pada habulan 20.....

Bahawa saya bertanggungjawab sepenuhnya ke atas salah betulnya ukuran ini.

Bertarikh habulan 20.....

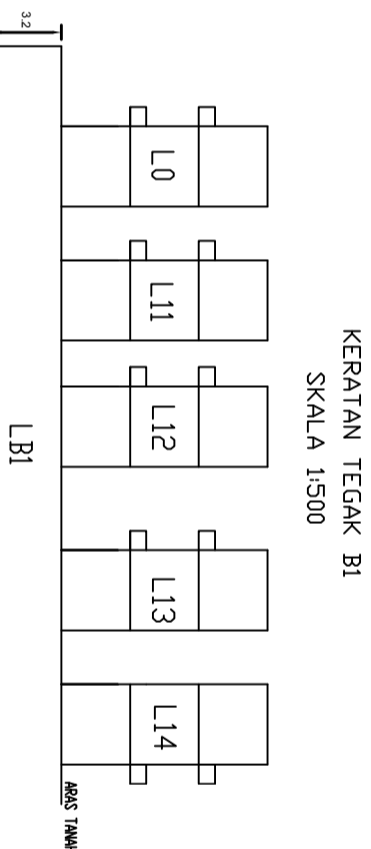
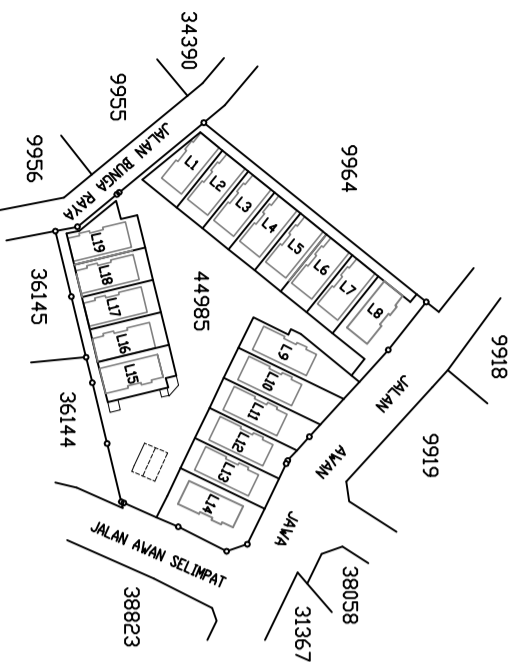
Jurukur Tanah yang dilesenkan di bawah Akta 458

FAIL UKUR PUBLWP 200_2015
 FAIL PTG WP 10/2345/15
 LEMBAR PIAWAI 85-B
 BK 3300

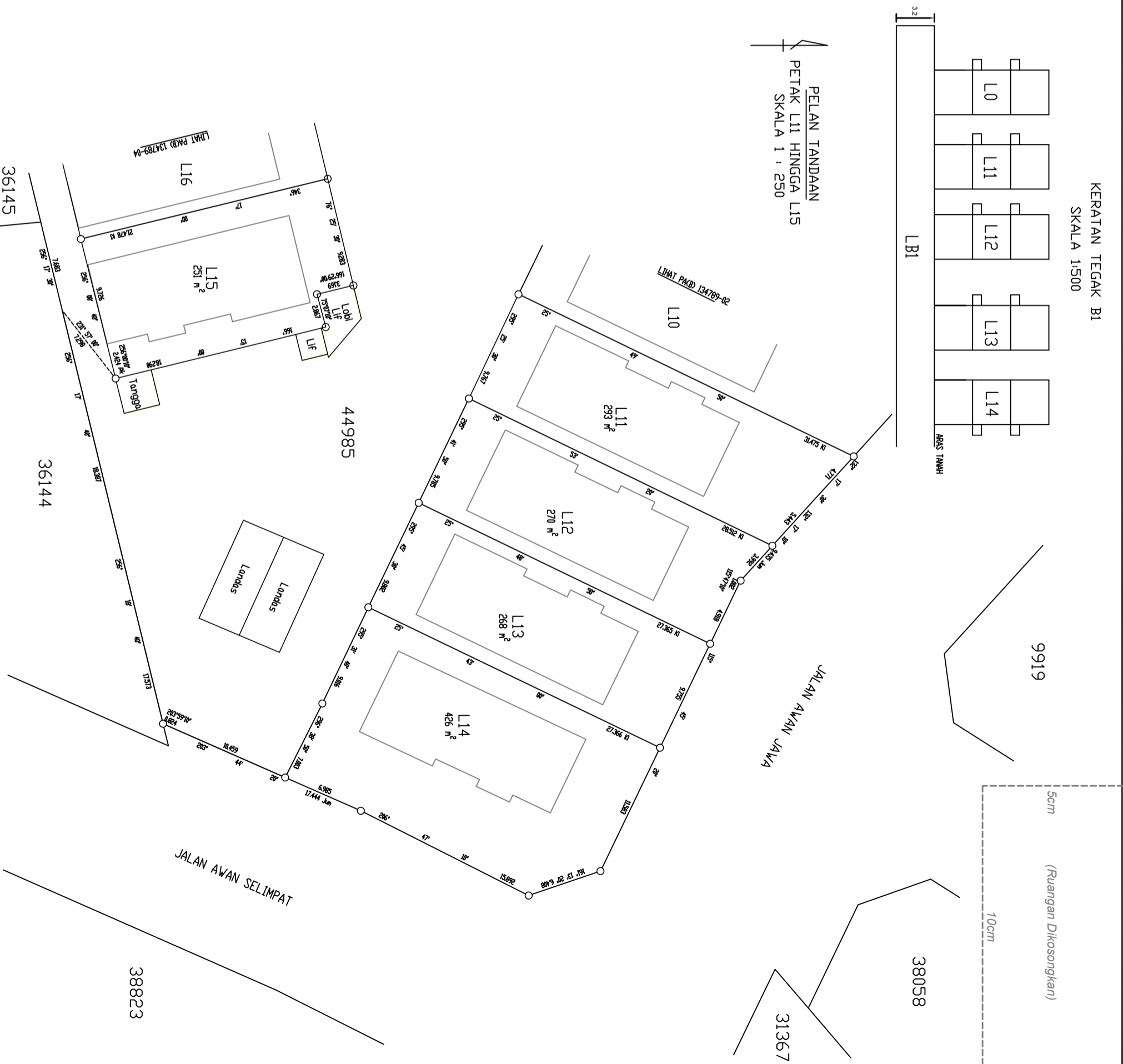
DILULUSKAN OLEHI:

PA(B) 134789-02

WILAYAH PERSEKUTUAN KUALA LUMPUR
 MUKIM PETALING
 LOT 44985 (PA 121843)
 NOMBOR HAKMILIK : GRN 68517
 KELUASAN LOT : 7740m²
 NOMBOR SKIM 1347
 SKALA 1:2000



PELAN TANDAAN
 PETAK L11 HINGGA L15
 SKALA 1 : 250



Saya, seorang Jurukur Tanah yang dilesenkan di bawah Akta Jurukur Tanah Berlesen 1958 [Akta 458], memperakui bahawa pengukuran dari mana pelan ini telah disediakan, telah dijalankan dan ditanda di atas tanah oleh saya atau di bawah arahan saya sendiri secara langsung di lapangan semata-mata mengikut Peraturan-peraturan Jurukur Tanah Berlesen, dan bahawa pelan ini secara tepat mewakili pengukuran yang telah disempurnakan pada habbulan 20.....

Bahawa saya bertanggungjawab sepenuhnya ke atas salah betulnya ukuran ini.

Bertarikh habbulan 20.....

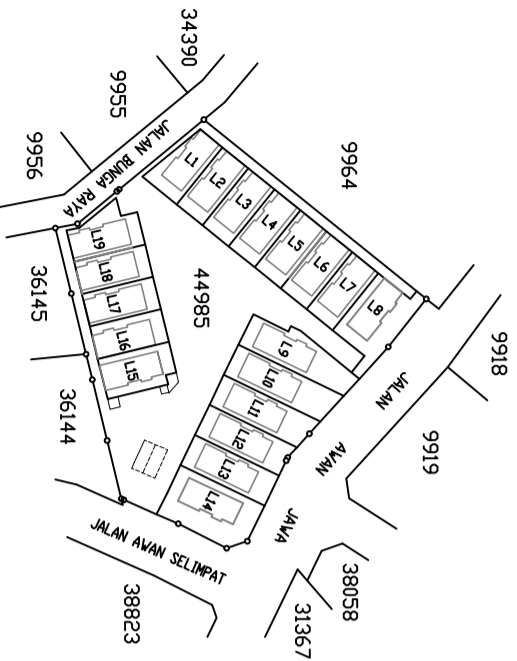
Jurukur Tanah yang dilesenkan di bawah Akta 458

FAIL UKUR PUBLWP 200_2015
 FAIL PTG WP 10/2345/15
 LEMBAR PIAWAI 85-B
 BK 3300

DILULUSKAN OLEH:

PA(B) 134789-03

WILAYAH PERSEKUTUAN KUALA LUMPUR
 MUKIM PETALING
 LOT 44985 (PA 121843)
 NOMBOR HAKMILIK : GRN 68517
 KELUASAN LOT : 7740m²
 NOMBOR SKIM 1347
 SKALA 1:2000



Saya, seorang Jurukur Tanah yang dilesenkan di bawah Akta Jurukur Tanah Berlesen 1958 [Akta 458], memperakui bahawa pengukuran dari mana pelan ini telah disediakan, telah dijalankan dan ditanda di atas tanah oleh saya atau di bawah arahan saya sendiri secara langsung di lapangan semata-mata mengikut Peraturan-peraturan Jurukur Tanah Berlesen, dan bahawa pelan ini secara tepat mewakili pengukuran yang telah disempurnakan pada habbulan 20.....

Bahawa saya bertanggungjawab sepenuhnya ke atas salah betulnya ukuran ini.

Bertarikh habbulan 20.....

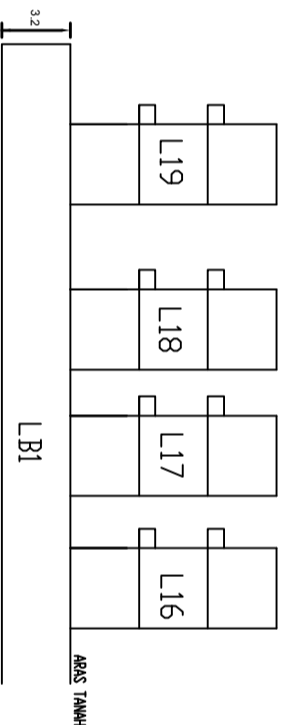
Jurukur Tanah yang dilesenkan di bawah Akta 458

FAIL UKUR PUBLWP 200_2015
 FAIL PTG WP 10/2345/15
 LEMBAR PIAWAI 85-B
 BK 3300

DILULUSKAN OLEHI:

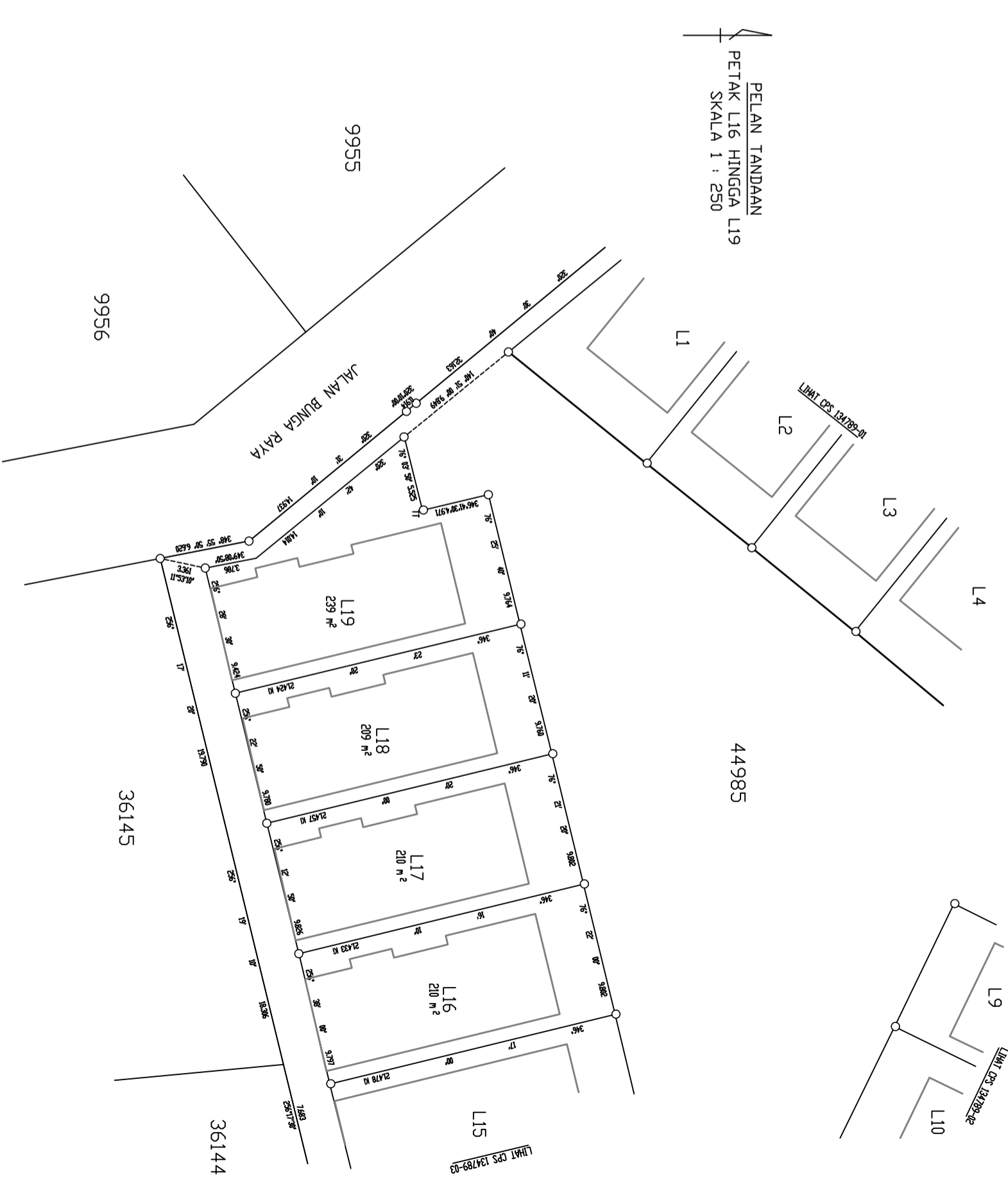
PA(B) 134789-04

KERATAN TEGAK B1
 SKALA 1:500



PELAN TANDAAN
 PETAK L16 HINGGA L19
 SKALA 1 : 250

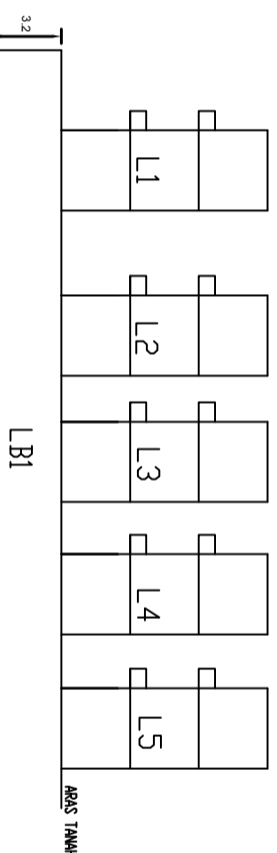
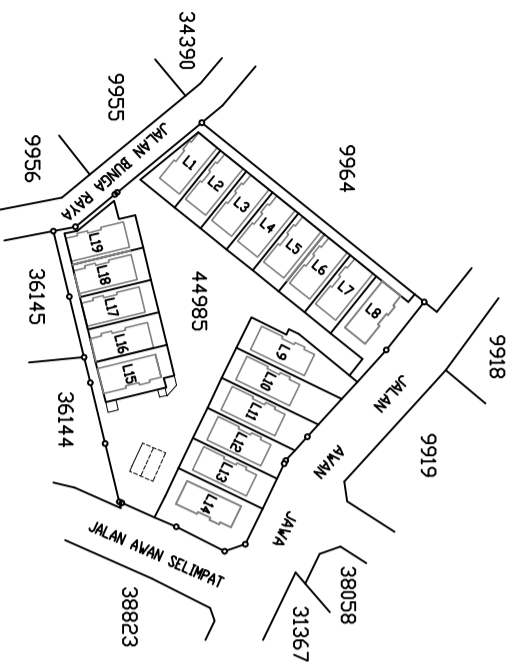
44985



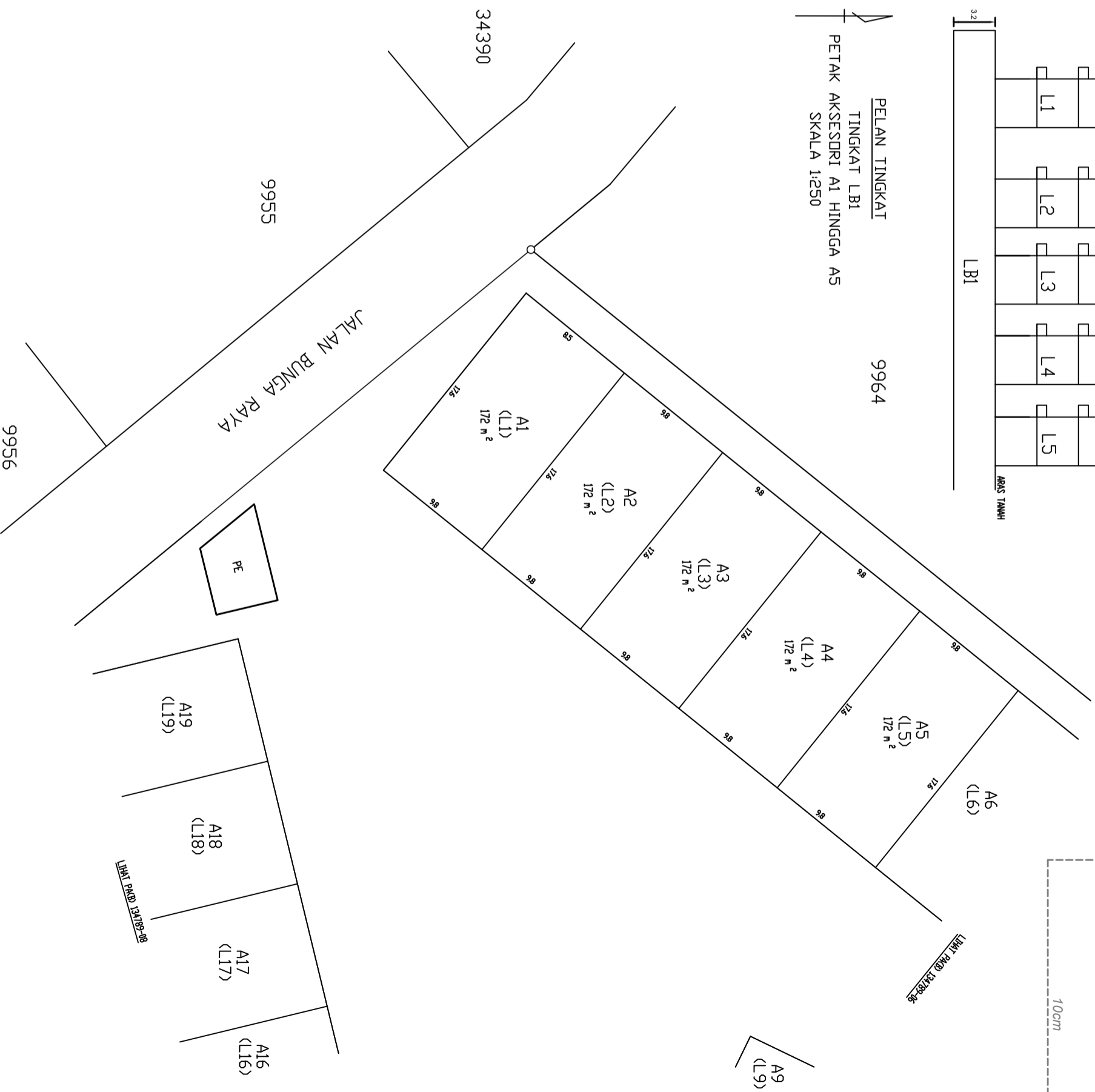
5cm
 (Ruang Dikongkakan)

10cm

WILAYAH PERSEKUTUAN KUALA LUMPUR
 MUKIM PETALING
 LOT 44985 (PA 121843)
 NOMBOR HAKMILIK : GRN 68517
 KELUASAN LOT : 7740m²
 NOMBOR SKIM 1347
 SKALA 1:2000



PELAN TINGKAT
 TINGKAT L B1
 PETAK AKSESORI A1 HINGGA A5
 SKALA 1:250



Saya, seorang Jurukur Tanah yang dilesenkan di bawah Akta Jurukur Tanah Berlesen 1958 [Akta 458], memperakui bahawa pengukuran dari mana pelan ini telah disediakan, telah dijalankan dan ditanda di atas tanah oleh saya atau di bawah arahan saya sendiri secara langsung di lapangan semata-mata mengikut Peraturan-peraturan Jurukur Tanah Berlesen, dan bahawa pelan ini secara tepat mewakili pengukuran yang telah disempurnakan pada habulan 20.....

Bahawa saya bertanggungjawab sepenuhnya ke atas salah betulnya ukuran ini.

Bertarikh habulan 20.....

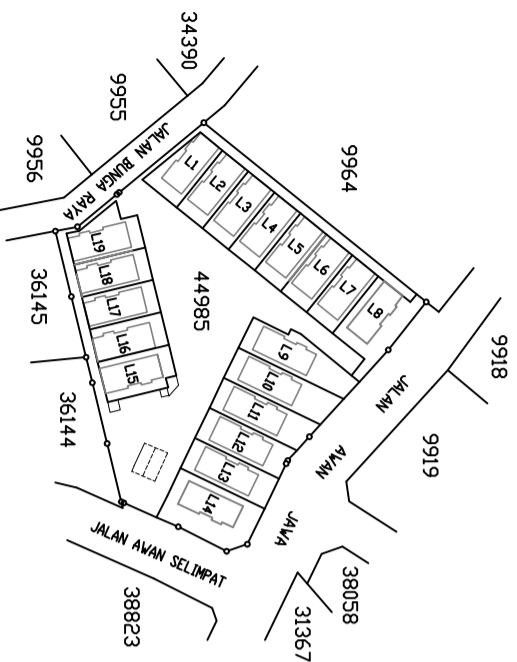
Jurukur Tanah yang dilesenkan di bawah Akta 458

FAIL UKUR PUBLWP 200_2015
 FAIL PTG WP 10/2345/15
 LEMBAR PIAWAI 85-B
 BK 3300

DILULUSKAN OLEHI:

PA(B) 134789-05

WILAYAH PERSEKUTUAN KUALA LUMPUR
 MUKIM PETALING
 LOT 44985 (PA 121843)
 NOMBOR HAKMILIK : GRN 68517
 KELUASAN LOT : 7740m²
 NOMBOR SKIM 1347
 SKALA 1:2000



Saya, seorang Jurukur Tanah yang dlesenkan di bawah Akta Jurukur Tanah Berlesen 1958 [Akta 458], memperakui bahawa pengukuran dari mana pelan ini telah disediakan, telah dijalankan dan ditanda di atas tanah oleh saya atau di bawah arahan saya sendiri secara langsung di lapangan semata-mata mengikut Peraturan-peraturan Jurukur Tanah Berlesen, dan bahawa pelan ini secara tepat mewakili pengukuran yang telah disempurnakan pada habbulan 20.....

Bahawa saya bertanggungjawab sepenuhnya ke atas salah betulnya ukuran ini.

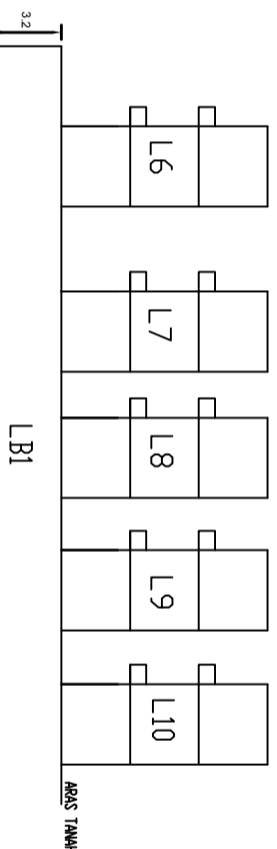
Bertarikh habbulan 20.....

Jurukur Tanah yang dlesenkan di bawah Akta 458

FAIL UKUR PUBLWP 200_2015
 FAIL PTG WP 10/2345/15
 LEMBAR PIAWAI 85-B
 BK 3300

DILULUSKAN OLEH:

PA(B) 134789-06

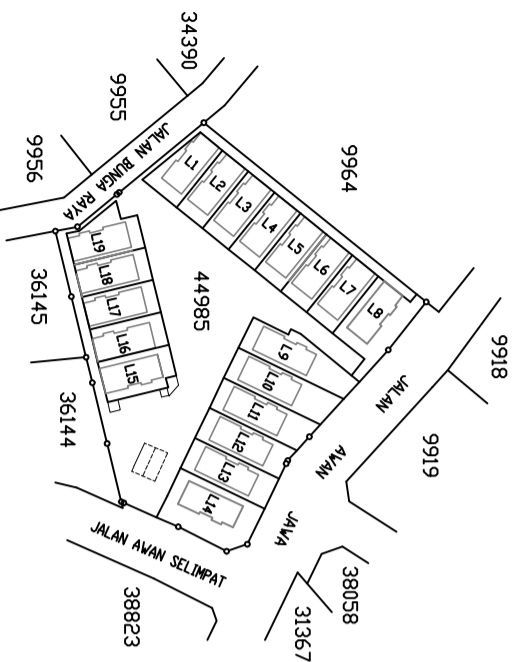


KERATAN TEGAK B1
 SKALA 1:500

PELAN TINGKAT TINGKAT LBI SKALA 1:250
 PETAK AKSESORI A6 HINGGA A10



WILAYAH PERSEKUTUAN KUALA LUMPUR
 MUKIM PETALING
 LOT 44985 (PA 121843)
 NOMBOR HAKMILIK : GRN 68517
 KELUASAN LOT : 7740m²
 NOMBOR SKIM 1347
 SKALA 1:2000



Saya, seorang Jurukur Tanah yang dilesenkan di bawah Akta Jurukur Tanah Berlesen 1958 [Akta 458], memperakui bahawa pengukuran dari mana pelan ini telah disediakan, telah dijalankan dan ditanda di atas tanah oleh saya atau di bawah arahan saya sendiri secara langsung di lapangan semata-mata mengikut Peraturan-peraturan Jurukur Tanah Berlesen, dan bahawa pelan ini secara tepat mewakili pengukuran yang telah disempurnakan pada habulan 20.....

Bahawa saya bertanggungjawab sepenuhnya ke atas salah betulnya ukuran ini.

Bertarikh habulan 20.....

Jurukur Tanah yang dilesenkan di bawah Akta 458

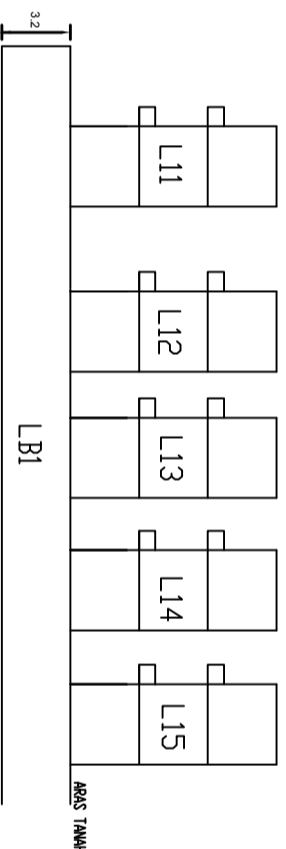
FAIL UKUR PUBLWP 200_2015
 FAIL PTG WP 10/2345/15
 LEMBAR PIAWAI 85-B
 BK 3300

DILULUSKAN OLEHI:

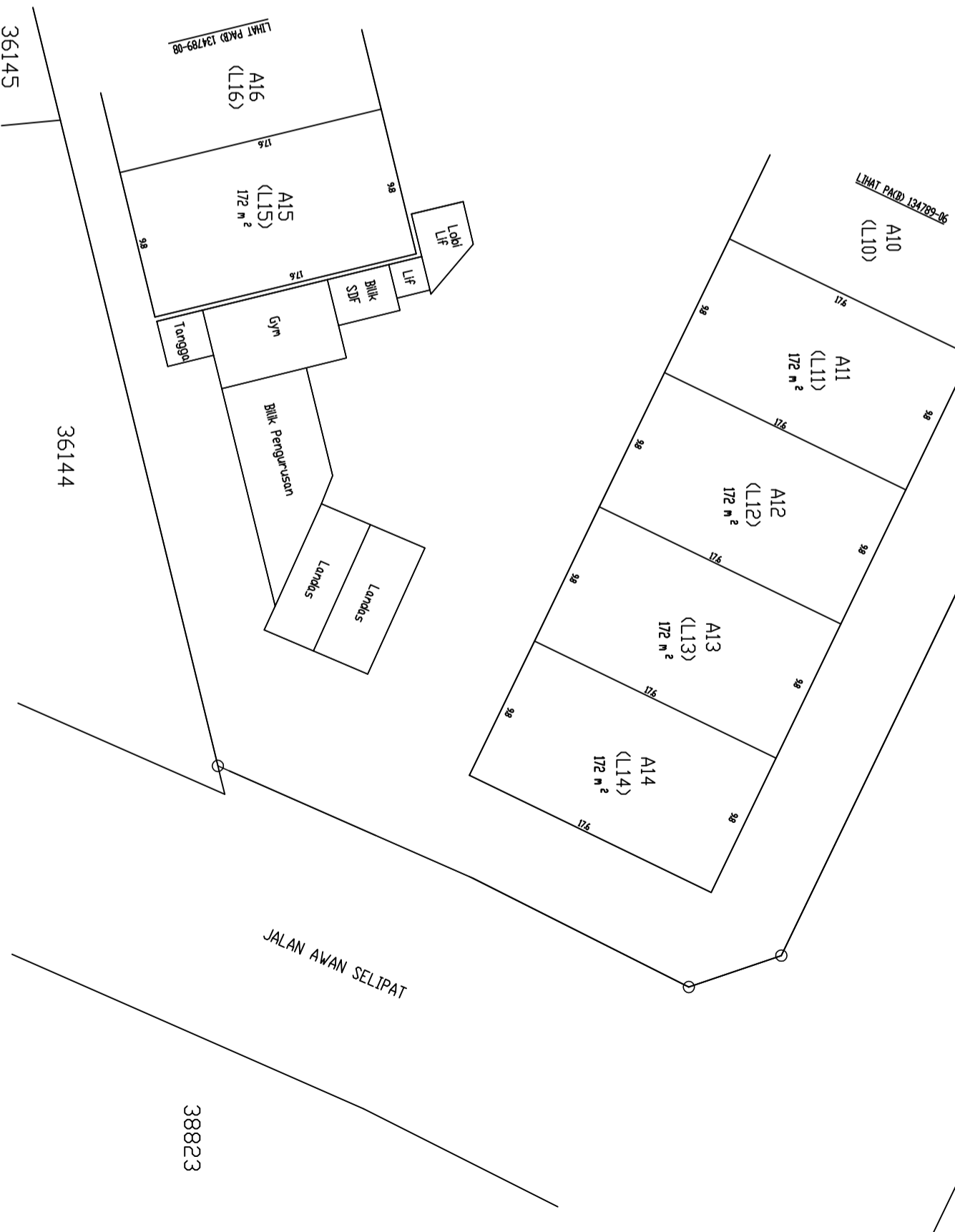
PA(B) 134789-07

KERATAN TEGAK B1

SKALA 1:500



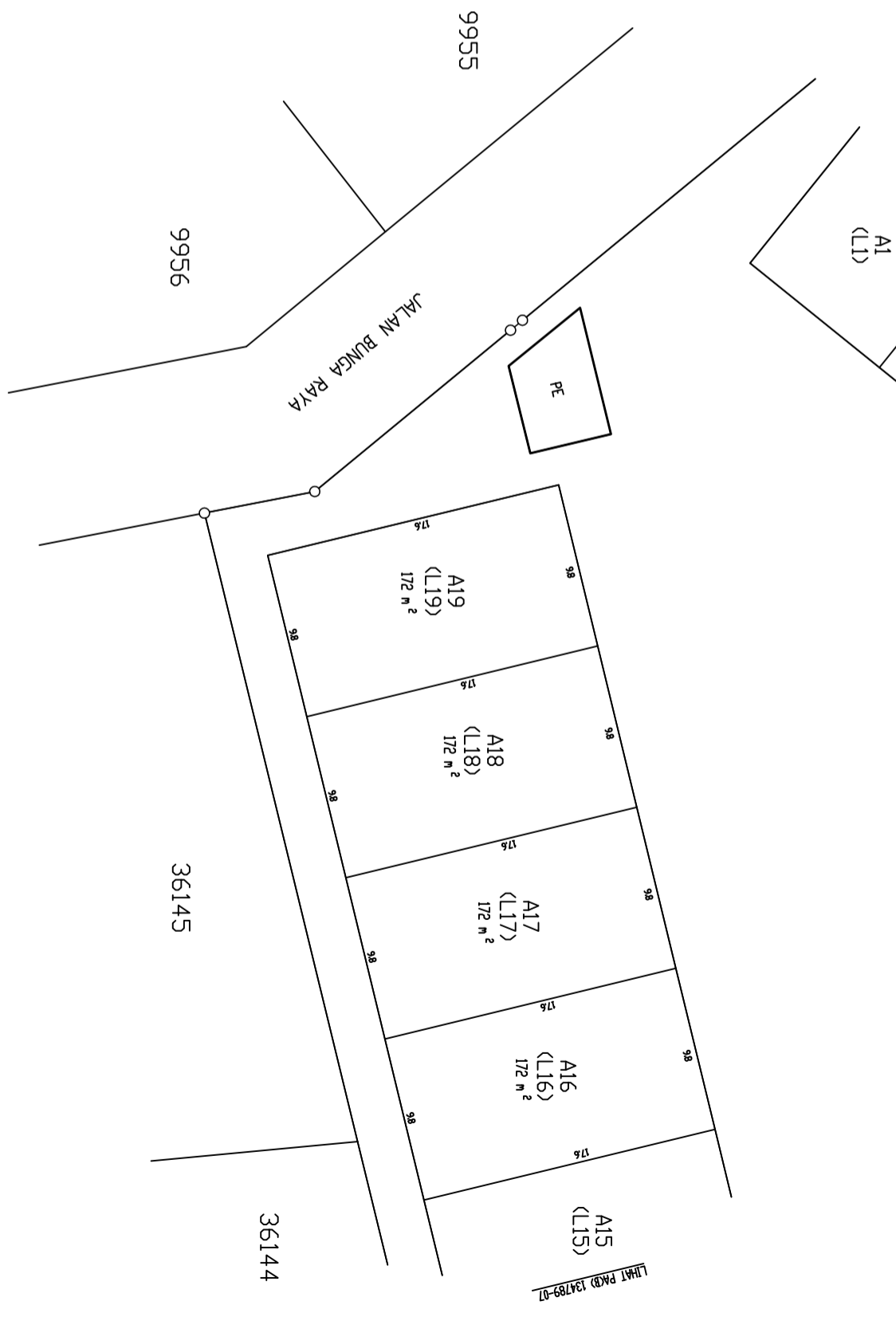
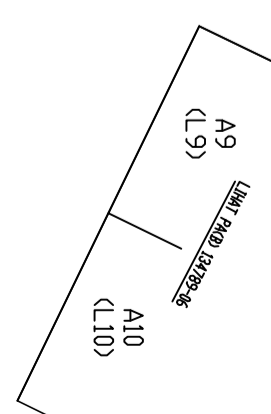
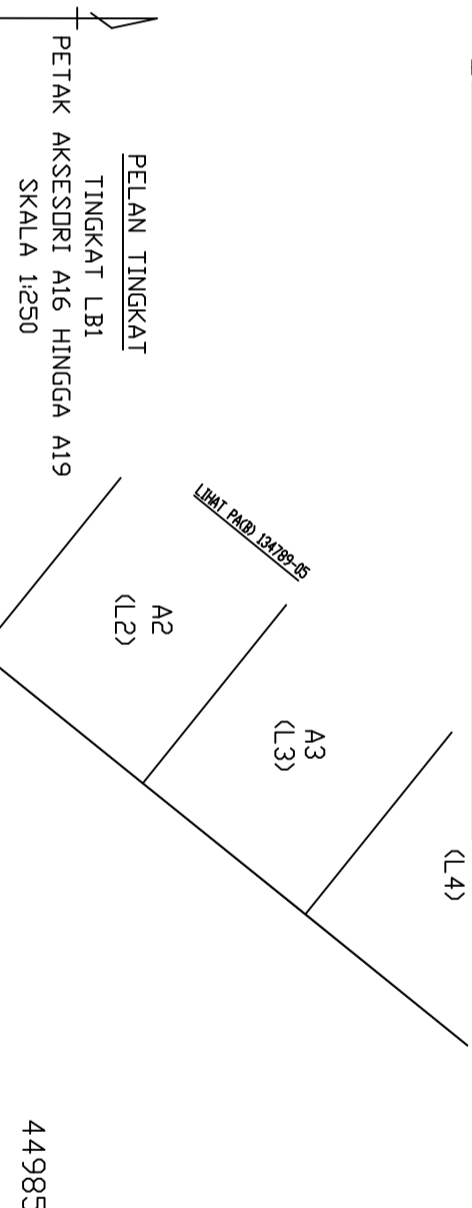
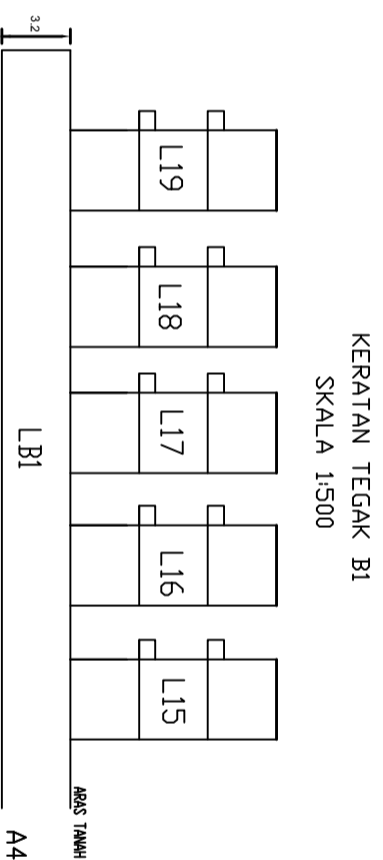
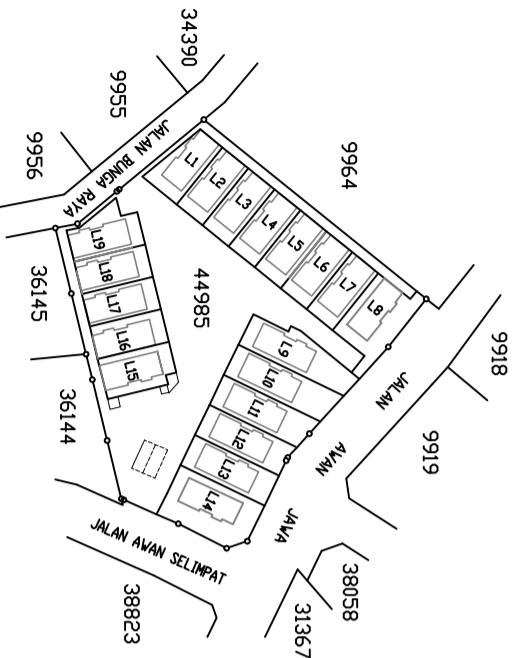
PELAN TINGKAT
 TINGKAT LBI
 PETAK AKSESORI A11 HINGGA A15
 SKALA 1:250



5cm
 (Ruang Dikongkakan)

10cm

WILAYAH PERSEKUTUAN KUALA LUMPUR
 MUKIM PETALING
 LOT 44985 (PA 121843)
 NOMBOR HAKMILIK : GRN 68517
 KELUASAN LOT : 7740m²
 NOMBOR SKIM 1347
 SKALA 1:2000



Saya, seorang Jurukur Tanah yang dilesenkan di bawah Akta Jurukur Tanah Berlesen 1958 [Akta 458], memperakui bahawa pengukuran dari mana pelan ini telah disediakan, telah dijalankan dan ditanda di atas tanah oleh saya atau di bawah arahan saya sendiri secara langsung di lapangan semata-mata mengikut Peraturan-peraturan Jurukur Tanah Berlesen, dan bahawa pelan ini secara tepat mewakili pengukuran yang telah disempurnakan pada habulan 20.....

Bahawa saya bertanggungjawab sepenuhnya ke atas salah betulnya ukuran ini.

Bertarikh habulan 20.....

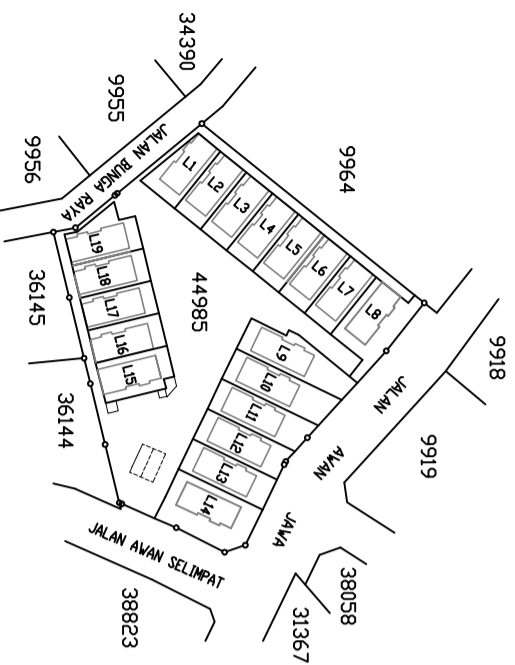
Jurukur Tanah yang dilesenkan di bawah Akta 458

FAIL UKUR PUBLWP 200_2015
 FAIL PTG WP 10/2345/15
 LEMBAR PIAWAI 85-B
 BK 3300

DILULUSKAN OLEH:

PA(B) 134789-08

WILAYAH PERSEKUTUAN KUALA LUMPUR
 MUKIM PETALING
 LOT 44985 (PA 121843)
 NOMBOR HAKMILIK : GRN 68517
 KELUASAN LOT : 7740m²
 NOMBOR SKIM 1347
 SKALA 1:2000



Saya, seorang Jurukur Tanah yang dilesenkan di bawah Akta Jurukur Tanah Berlesen 1958 [Akta 458], memperakui bahawa pengukuran dari mana pelan ini telah disediakan, telah dijalankan dan ditanda di atas tanah oleh saya atau di bawah arahan saya sendiri secara langsung di lapangan semata-mata mengikut Peraturan-peraturan Jurukur Tanah Berlesen, dan bahawa pelan ini secara tepat mewakili pengukuran yang telah disempurnakan pada habbulan 20.....

Bahawa saya bertanggungjawab sepenuhnya ke atas salah betulnya ukuran ini.

Bertarikh habbulan 20.....

Jurukur Tanah yang dilesenkan di bawah Akta 458

FAIL UKUR PUBLWP 200_2015
 FAIL PTG WP 10/2345/15
 LEMBAR PIAWAI 85-B
 BK 3300

DILULUSKAN OLEH:

PA(B) 134789-09

JADUAL STRATA

PA(B) 134789-01 hingga 134789-08					
Petak	Keluasan(m ²)	PA(B)	Petak Aksesori	Keluasan	PA(B)
L1	230	134789-01	A1	172	134789-05
L2	210	134789-01	A2	172	134789-05
L3	210	134789-01	A3	172	134789-05
L4	210	134789-01	A4	172	134789-05
L5	210	134789-01	A5	172	134789-05
L6	210	134789-02	A6	172	134789-06
L7	210	134789-02	A7	172	134789-06
L8	367	134789-02	A8	172	134789-06
L9	341	134789-02	A9	172	134789-06
L10	322	134789-02	A10	172	134789-06
L11	293	134789-03	A11	172	134789-07
L12	270	134789-03	A12	172	134789-07
L13	268	134789-03	A13	172	134789-07
L14	426	134789-03	A14	172	134789-07
L15	251	134789-03	A15	172	134789-07
L16	210	134789-04	A16	172	134789-08
L17	210	134789-04	A17	172	134789-08
L18	209	134789-04	A18	172	134789-08
L19	239	134789-04	A19	172	134789-08
JUMLAH	4896			3268	

RINGKASAN JADUAL STRATA

Kategori Pecah Bahagi	Bilangan Petak Tanah	Bilangan Petak Aksesori
Petak Tanah	19	19
JUMLAH	19	19

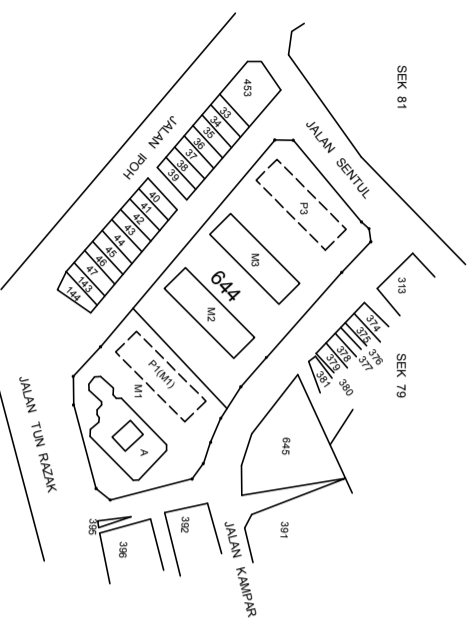


LAMPIRAN 'PAB5'

Pelan Akui Strata Pecah Bahagi Blok Sementara Yang Telah Dibangunkan

WILAYAH PERSEKUTUAN KUALA LUMPUR
 BANDAR KUALA LUMPUR
 SEKSYEN 47
 LOT 644 (PA 100408)
 NOMBOR HAKMILIK : GRN 73
 KELUASAN LOT : 9482m²
 NOMBOR SKIM 1234
 SKALA 1:2000

Nota:-
 i. Bangunan M3 dahulunya Blok Sementara P2 [PA(B) 123451-10]



Saya, seorang Jurukur Tanah yang dilisenkan di bawah Akta Jurukur Tanah Berlesen 1958 [Akta 458], memperakui bahawa pengukuran dari mana pelan ini telah disediakan, telah dijalankan dan ditanda di atas tanah oleh saya atau di bawah arahan saya sendiri secara langsung di lapangan semata-mata mengikut Peraturan-peraturan Jurukur Tanah Berlesen, dan bahawa pelan ini secara tepat mewakili pengukuran yang telah disempurnakan pada habbulan 20.....

Bahawa saya bertanggungjawab sepenuhnya ke atas salah betulnya ukuran ini.
 Bertarikh habbulan 20.....

Juruukur Tanah yang dilisenkan di bawah Akta 458

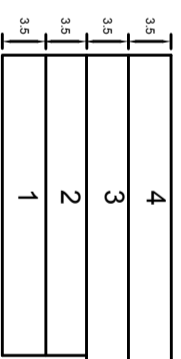
FAIL UKUR PUBLWP 100_2015
 FAIL PTG WP 9/2345/15
 LEMBAR PAWAI 85-B
 BK 2100

DILULUSKAN OLEH:

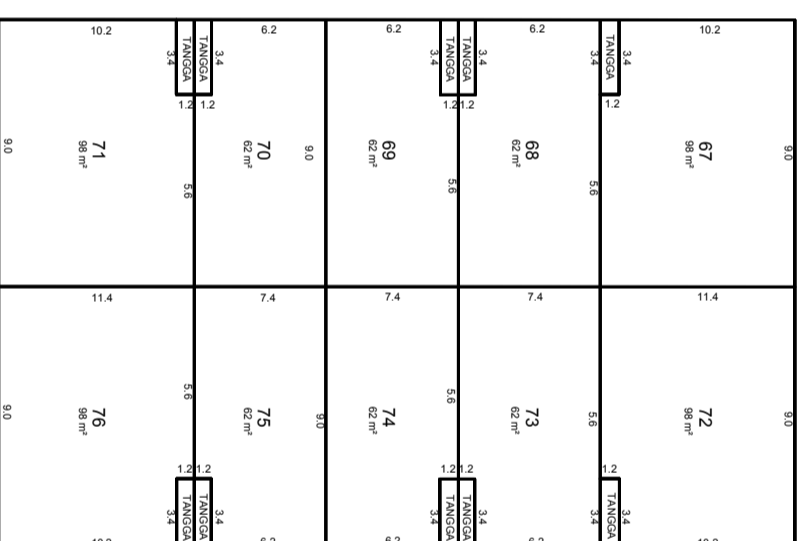
PA(B) 123451-14



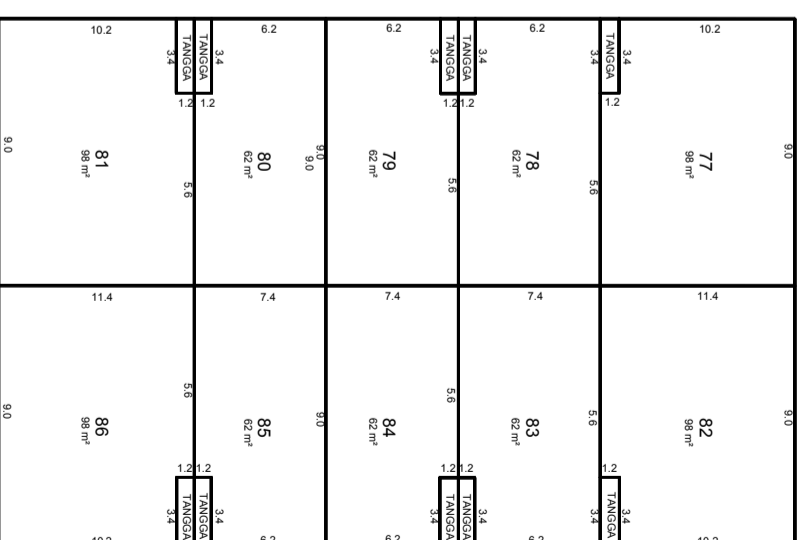
KERATAN TEGAK BANGUNAN M3
 SKALA 1 : 200



PELAN TINGKAT
 BANGUNAN M3
 TINGKAT 1
 PETAK 67 HINGGA 76
 SKALA 1:200

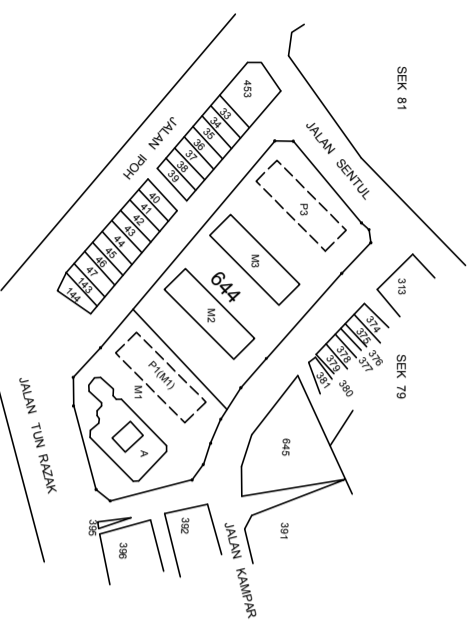


PELAN TINGKAT
 BANGUNAN M3
 TINGKAT 2
 PETAK 77 HINGGA 86
 SKALA 1:200



WILAYAH PERSEKUTUAN KUALA LUMPUR
 BANDAR KUALA LUMPUR
 SEKSYEN 47
 LOT 644 (PA 100408)
 NOMBOR HAKMILIK : GRN 73
 KELUASAN LOT : 9482m²
 NOMBOR SKIM 1234
 SKALA 1:2000

Nota:-
 i. Bangunan M3 dahulunya Blok Sementara P2 [PA(B) 123451-10]



Saya, seorang Jurukur Tanah yang dillesenkan di bawah Akta Jurukur Tanah Berlesen 1958 [Akta 458], memperakui bahawa pengukuran dari mana pelan ini telah disediakan, telah dijalankan dan ditanda di atas tanah oleh saya atau di bawah arahan saya sendiri secara langsung di lapangan semata-mata mengikut Peraturan-peraturan Jurukur Tanah Berlesen, dan bahawa pelan ini secara tepat mewakili pengukuran yang telah disempurnakan pada habbulan 20.....

Bahawa saya bertanggungjawab sepenuhnya ke atas salah betulnya ukuran ini.

Bertarikh habbulan 20.....


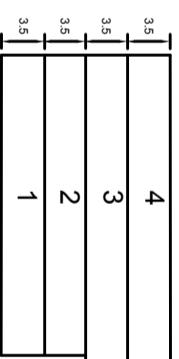
Jurukur Tanah yang dillesenkan di bawah Akta 458

FAIL UKUR PUBLWP 100_2015
 FAIL PTG WP 9/2345/15
 LEMBAR PIAWAI 85-B
 BK 2100

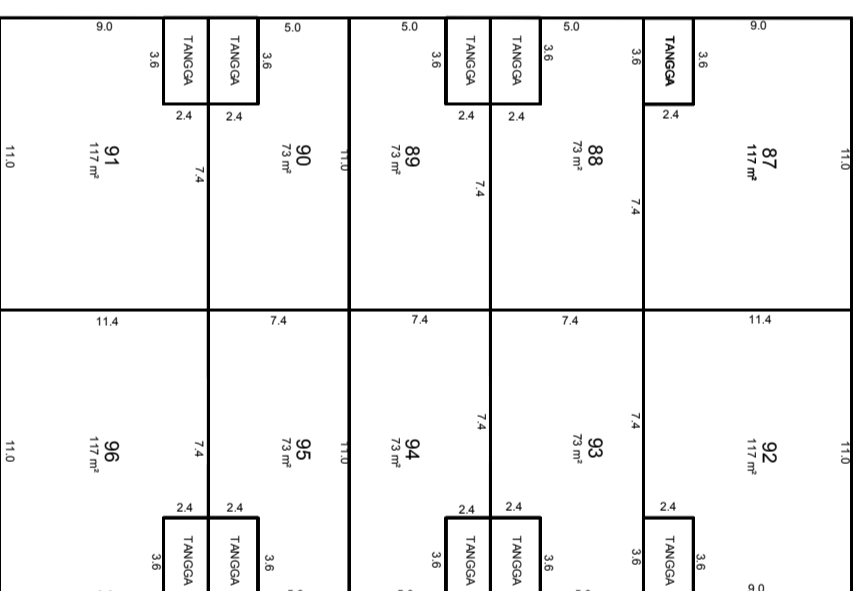
DILULUSKAN OLEH:

PA(B) 123451-15

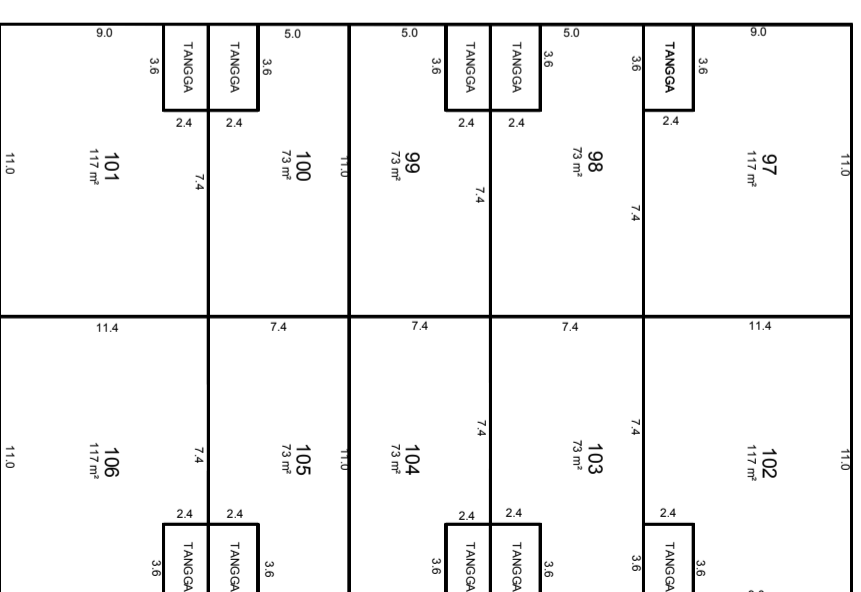
KERATAN TEGAK BANGUNAN M3
 SKALA 1 : 200



PELAN TINGKAT
 BANGUNAN M3
 TINGKAT 3
 PETAK 87 HINGGA 96
 SKALA 1:200

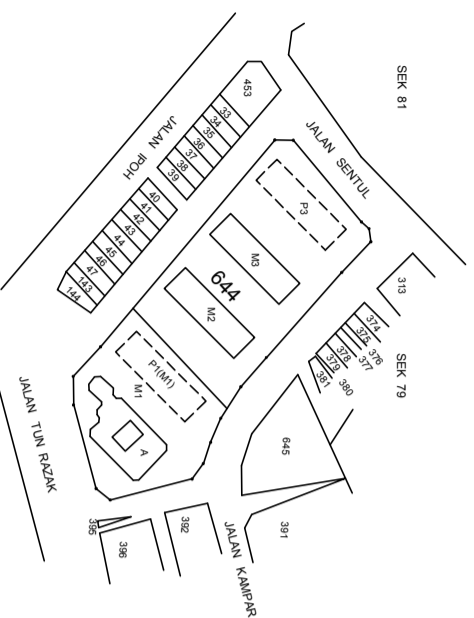


PELAN TINGKAT
 BANGUNAN M3
 TINGKAT 4
 PETAK 97 HINGGA 106
 SKALA 1:200



WILAYAH PERSEKUTUAN KUALA LUMPUR
 BANDAR KUALA LUMPUR
 SEKSYEN 47
 LOT 644 (PA 100408)
 NOMBOR HAKMILIK : GRN 73
 KELUASAN LOT : 9482m²
 NOMBOR SKIM 1234
 SKALA 1:2000

Nota:-
 i. Bangunan M3 dahulunya Blok Sementara P2 [PA(B) 123451-10]



Saya, seorang Jurukur Tanah yang dlesenkan di bawah Akta Jurukur Tanah Berlesen 1958 [Akta 458], memperakui bahawa pengukuran dari mana pelan ini telah disediakan, telah dijalankan dan ditanda di atas tanah oleh saya atau di bawah arahan saya sendiri secara langsung di lapangan semata-mata mengikut Peraturan-peraturan Jurukur Tanah Berlesen, dan bahawa pelan ini secara tepat mewakili pengukuran yang telah disempurnakan pada habbuan 20.....

Bahawa saya bertanggungjawab sepenuhnya ke atas salah betulnya ukuran ini.

Bertarikh habbuan 20.....

Jurukur Tanah yang dlesenkan di bawah Akta 458

FAIL UKUR PUBLWP 100_2015
 FAIL PTG WP 9/2345/15
 LEMBAR PIAWAI 85-B
 BK 2100

DILULUSKAN OLEH:

JADUAL STRATA

Bangunan M2 : PA(B) 123451-15 hingga PA(B) 123451-16

Tingkat	Petak	Keluasan (m ²)	PA(B)	Petak Aksesori	Keluasan (m ²)	PA(B)
1	67	98	123451-14	-	-	-
	68	62	123451-14	-	-	-
	69	62	123451-14	-	-	-
	70	62	123451-14	-	-	-
	71	98	123451-14	-	-	-
	72	98	123451-14	-	-	-
	73	62	123451-14	-	-	-
	74	62	123451-14	-	-	-
	75	62	123451-14	-	-	-
	76	98	123451-14	-	-	-
2	77	98	123451-14	-	-	-
	78	62	123451-14	-	-	-
	79	62	123451-14	-	-	-
	80	62	123451-14	-	-	-
	81	98	123451-14	-	-	-
	82	98	123451-14	-	-	-
	83	62	123451-14	-	-	-
	84	62	123451-14	-	-	-
	85	62	123451-14	-	-	-
	86	98	123451-14	-	-	-
3	87	117	123451-15	-	-	-
	88	73	123451-15	-	-	-
	89	73	123451-15	-	-	-
	90	73	123451-15	-	-	-
	91	117	123451-15	-	-	-
	92	117	123451-15	-	-	-
	93	73	123451-15	-	-	-
	94	73	123451-15	-	-	-
	95	73	123451-15	-	-	-
	96	117	123451-15	-	-	-
4	97	117	123451-15	-	-	-
	98	73	123451-15	-	-	-
	99	73	123451-15	-	-	-
	100	73	123451-15	-	-	-
	101	117	123451-15	-	-	-
	102	117	123451-15	-	-	-
	103	73	123451-15	-	-	-
	104	73	123451-15	-	-	-
	105	73	123451-15	-	-	-
	106	117	123451-15	-	-	-
JUMLAH	40	3340		-	-	

5cm (Ruang Dikongkakan)

10cm



REKABENTUK DAN CETAKAN JUPEM