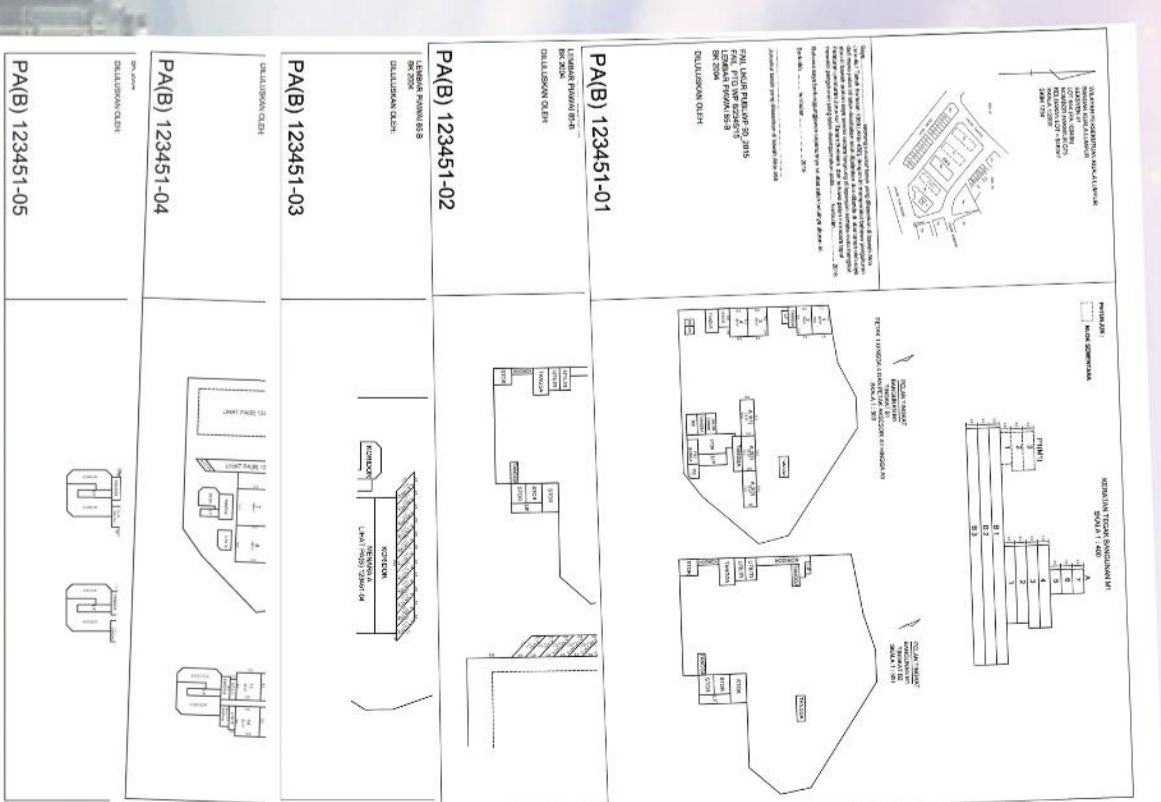
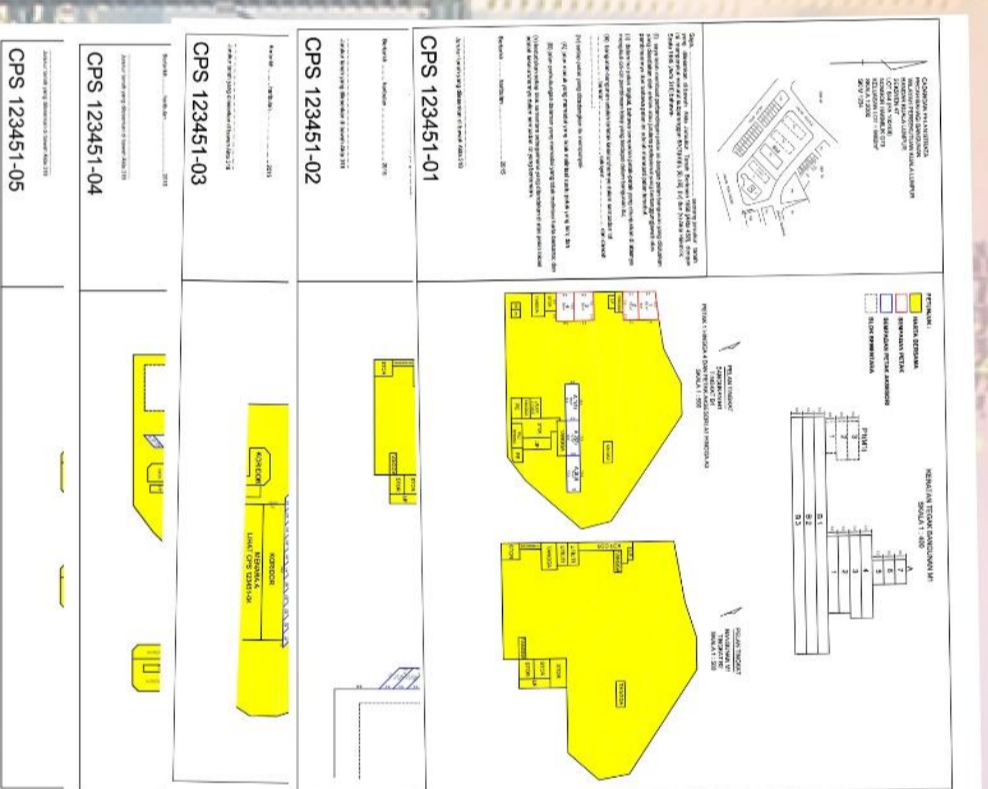
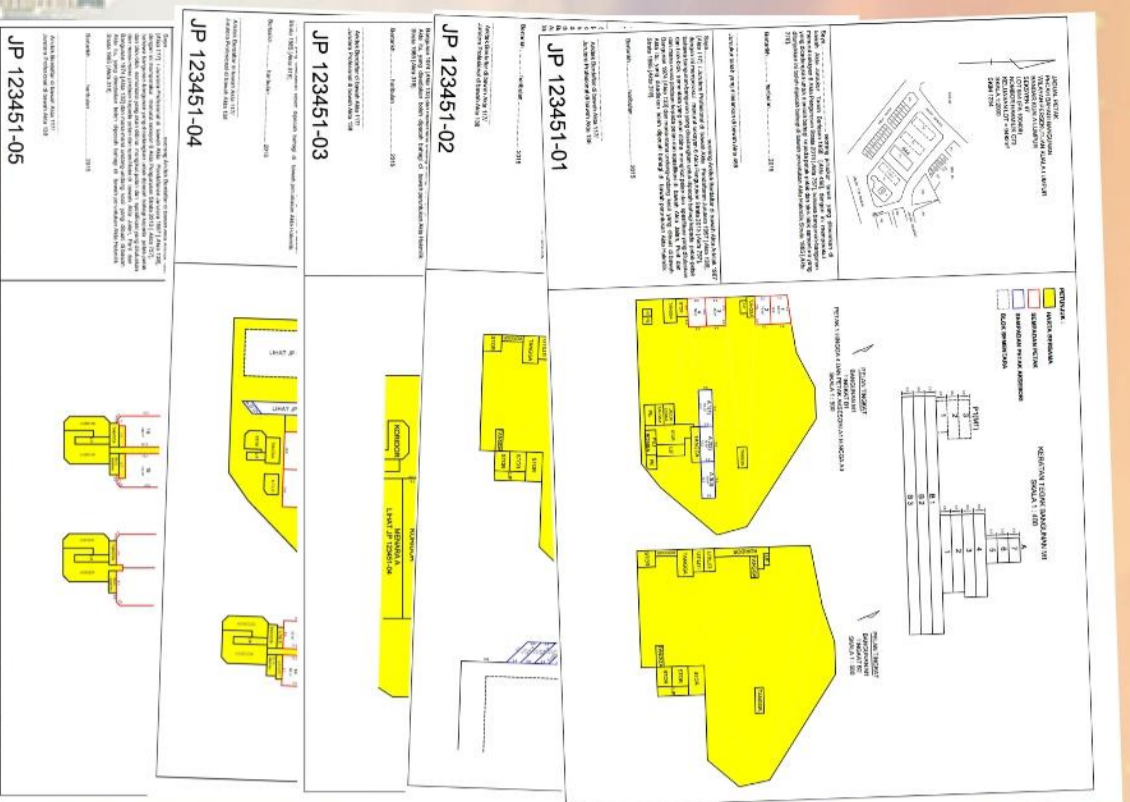


PEKELILING KETUA PENGARAH UKUR DAN PEMETAAN  
BILANGAN 1 TAHUN 2015

# GARIS PANDUAN PECAH BAHAGI BANGUNAN ATAU TANAH UNTUK PENGELOMPOKAN HAK MILIK STRATA

JILID II



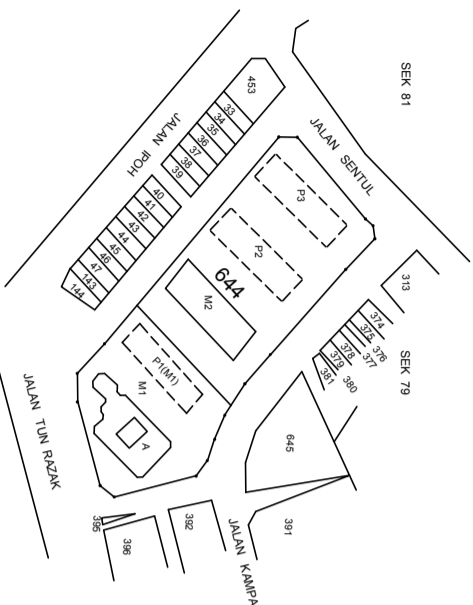
## KANDUNGAN

KANDUNGAN .....	2
<b>Jadual Petak (JP);</b>	
LAMPIRAN 'JP1' – Jadual Petak Pecah Bahagi Bangunan Dan Blok Sementara .....	3
Lampiran 'JP2' – Jadual Petak Pecah Bahagi Tanah .....	17
Lampiran 'JP3' – Jadual Petak Pecah Bahagi Tanah Dan Blok Sementara .....	21
Lampiran 'JP4' – Jadual Petak Pecah Bahagi Tanah Dengan Tingkat Bawah Tanah Yang Dikongsi.....	25
Lampiran 'JP5' – Jadual Petak Pecah Bahagi Blok Sementara Yang Telah Dibangunkan.....	35
<b>Cadangan Pelan Strata (CPS);</b>	
Lampiran 'CPS1' – Cadangan Pelan Strata Pecah Bahagi Bangunan Dan Blok Sementara.....	39
Lampiran 'CPS2' – Cadangan Pelan Strata Pecah Bahagi Tanah.....	53
Lampiran 'CPS3' – Cadangan Pelan Strata Pecah Bahagi Tanah Dan Blok Sementara.....	57
Lampiran 'CPS4' – Cadangan Pelan Strata Pecah Bahagi Tanah Dengan Tingkat Bawah Tanah Yang Dikongsi.....	61
Lampiran 'CPS5' – Cadangan Pelan Strata Pecah Bahagi Blok Sementara Yang Telah Dibangunkan.....	71
<b>Pelan Akui Strata [PA(B)];</b>	
Lampiran 'PAB1' – Pelan Akui Strata Pecah Bahagi Bangunan Dan Blok Sementara.....	75
Lampiran 'PAB2' – Pelan Akui Strata Pecah Bahagi Tanah.....	89
Lampiran 'PAB3' – Pelan Akui Strata Pecah Bahagi Tanah Dan Blok Sementara.....	93
Lampiran 'PAB4' – Pelan Akui Strata Pecah Bahagi Tanah Dengan Tingkat Bawah Tanah Yang Dikongsi.....	97
Lampiran 'PAB5' – Pelan Akui Strata Pecah Bahagi Blok Sementara Yang Telah Dibangunkan.....	107

## **LAMPIRAN 'JP1'**

Jadual Petak Pecah Bahagi Bangunan Dan Blok Sementara

JADUAL PETAK  
 PECAH BAHAGI BANGUNAN  
 WILAYAH PERSEKUTUAN KUALA LUMPUR  
 BANDAR KUALA LUMPUR  
 SEKSYEN 47  
 LOT 644 (PA 100408)  
 NOMBOR HAKMILIK : GRN 73  
 KELUASAN LOT : 9482m<sup>2</sup>  
 NOMBOR SKIM 1234  
 SKALA 1:2000



Saya, ..... seorang Jururukur Tanah yang dilesenkan di bawah Akta Jururukur Tanah Berlesen 1958 [Akta 458], memprakui menurut seksyen 6 Akta Pengurusan Strata 2013 [Akta 757], bahawa bangunan-bangunan yang dicadangkan untuk dipecah bahagi kepada petak-petak dan blok-blok sementara yang ditunjukkan ini boleh dipecah bahagi di bawah peruntukan Akta Hakmilik Strata 1985 [Akta 318].

Bertarikh ..... haribulan ..... 20.....

Jururukur Tanah yang dilesenkan di bawah Akta 458

Saya, ..... seorang Arkitek Profesional yang didaftarkan di bawah Akta Arkitek 1967 [Akta 117] / Jurutera Profesional yang didaftarkan di bawah Akta Pendaftaran Jurutera 1967 [Akta 138], memprakui menurut seksyen 6 Akta Pengurusan Strata 2013 [Akta 757], bahawa bangunan-bangunan yang dicadangkan untuk dipecah bahagi kepada petak-petak dan blok-blok sementara yang akan dibina mengikut pelan dan spesifikasi yang diluluskan dan mana-mana pindaan kepada pelan dan spesifikasi di bawah Akta Jalan, Parti dan Bangunan 1974 [Akta 133] dan mana-mana undang-undang kecil yang dibuat di bawah Akta itu, yang disediakan boleh dipecah bahagi di bawah peruntukan Akta Hakmilik Strata 1985 [Akta 318].

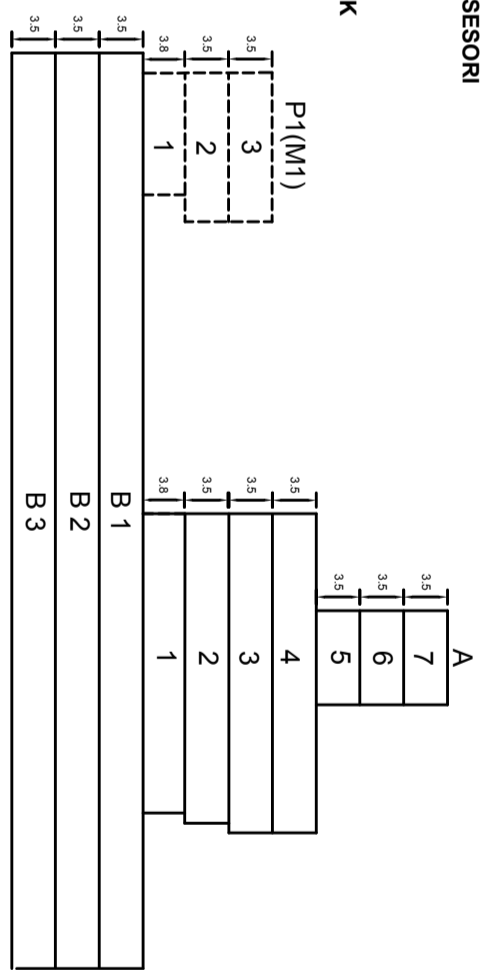
Bertarikh ..... haribulan ..... 20.....

..... Arkitek Profesional yang didaftarkan di bawah Akta 117/  
 Jurutera Profesional yang didaftarkan di bawah Akta 138

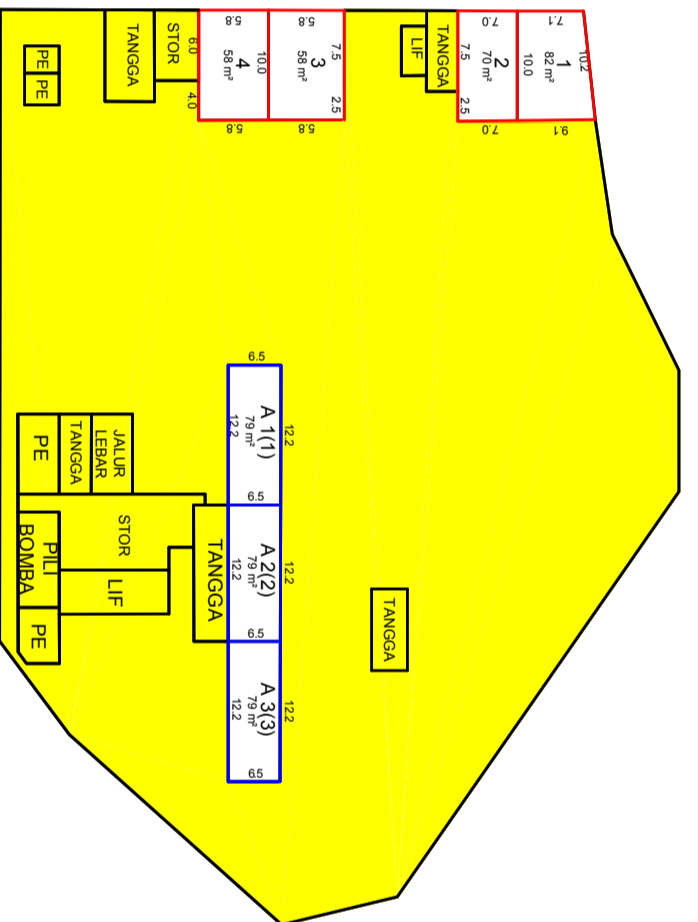
JP 123451-01

- PETUNJUK :**
- HARTA BERSAMA
  - SEMPADAN PETAK
  - SEMPADAN PETAK AKSESORI
  - BLOK SEMENTARA
  - PENCAWANG ELEKTRIK

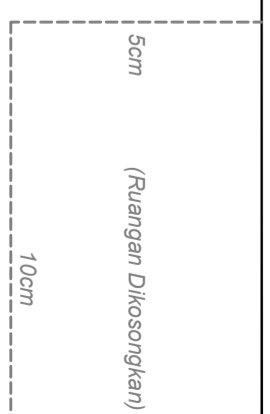
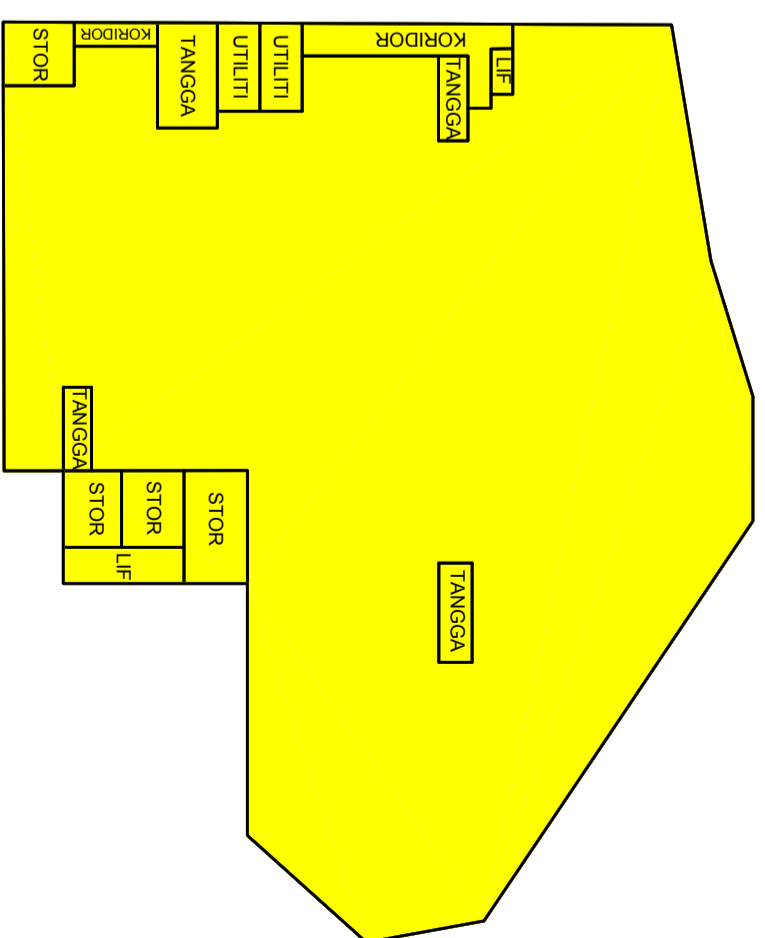
KERATAN TEGAK BANGUNAN M1  
 SKALA 1 : 400



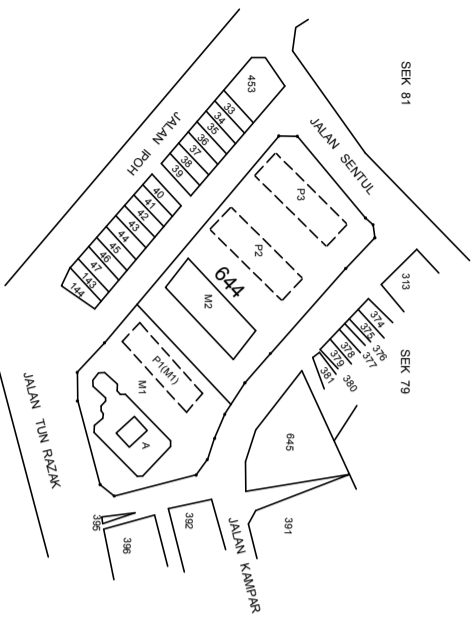
PELAN TINGKAT  
 BANGUNAN M1  
 TINGKAT B1  
 PETAK 1 HINGGA 4 DAN PETAK AKSESORI A1 HINGGA A3  
 SKALA 1 : 500



PELAN TINGKAT  
 BANGUNAN M1  
 TINGKAT B2  
 SKALA 1 : 500



JADUAL PETAK  
 PECAH BAHAGI BANGUNAN  
 WILAYAH PERSEKUTUAN KUALA LUMPUR  
 BANDAR KUALA LUMPUR  
 SEKSYEN 47  
 LOT 644 (PA 100408)  
 NOMBOR HAKMILIK : GRN 73  
 KELUASAN LOT : 9482m<sup>2</sup>  
 NOMBOR SKIM 1234  
 SKALA 1:2000



Saya, ..... seorang Jururukur Tanah yang dilesenkan di bawah Akta Jururukur Tanah Berlesen 1958 [Akta 458], memperakui menurut seksyen 6 Akta Pengurusan Strata 2013 [Akta 757], bahawa bangunan-bangunan yang dicadangkan untuk dipecah bahagi kepada petak-petak dan blok-blok sementara yang ditunjukkan ini boleh dipecah bahagi di bawah peruntukan Akta Hakmilik Strata 1985 [Akta 318].

Bertarikh ..... haribulan ..... 20.....

Jururukur Tanah yang dilesenkan di bawah Akta 458

Saya, ..... seorang Arkitek Profesional yang didaftarkan di bawah Akta Arkitek 1967 [Akta 117] / Jurutera Profesional yang didaftarkan di bawah Akta Pendaftaran Jurutera 1967 [Akta 138], memperakui menurut seksyen 6 Akta Pengurusan Strata 2013 [Akta 757], bahawa bangunan-bangunan yang dicadangkan untuk dipecah bahagi kepada petak-petak dan blok-blok sementara yang akan dibina mengikut pelan dan spesifikasi yang diluluskan dan mana-mana pindaan kepada pelan dan spesifikasi di bawah Akta Jalan, Part dan Bangunan 1974 [Akta 133] dan mana-mana undang-undang kecil yang dibuat di bawah Akta itu, yang disediakan boleh dipecah bahagi di bawah peruntukan Akta Hakmilik Strata 1985 [Akta 318].

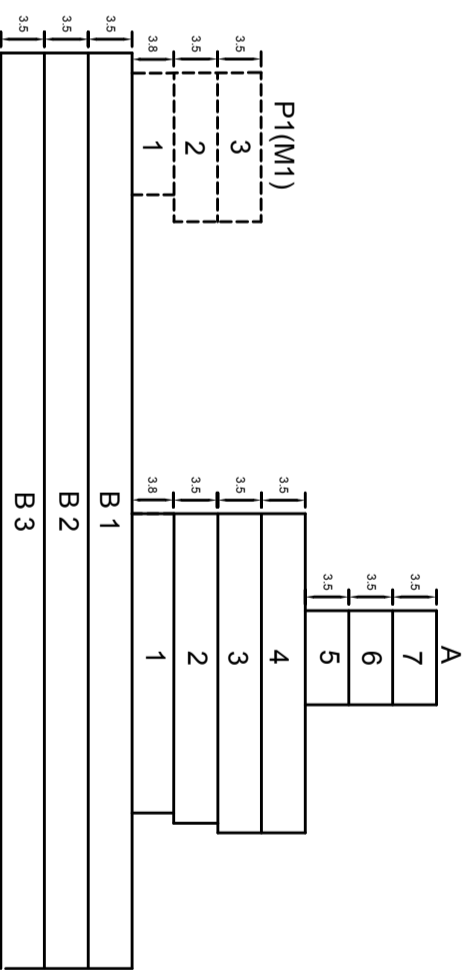
Bertarikh ..... haribulan ..... 20.....

.....  
 Arkitek Profesional yang didaftarkan di bawah Akta 117/  
 Jurutera Profesional yang didaftarkan di bawah Akta 138

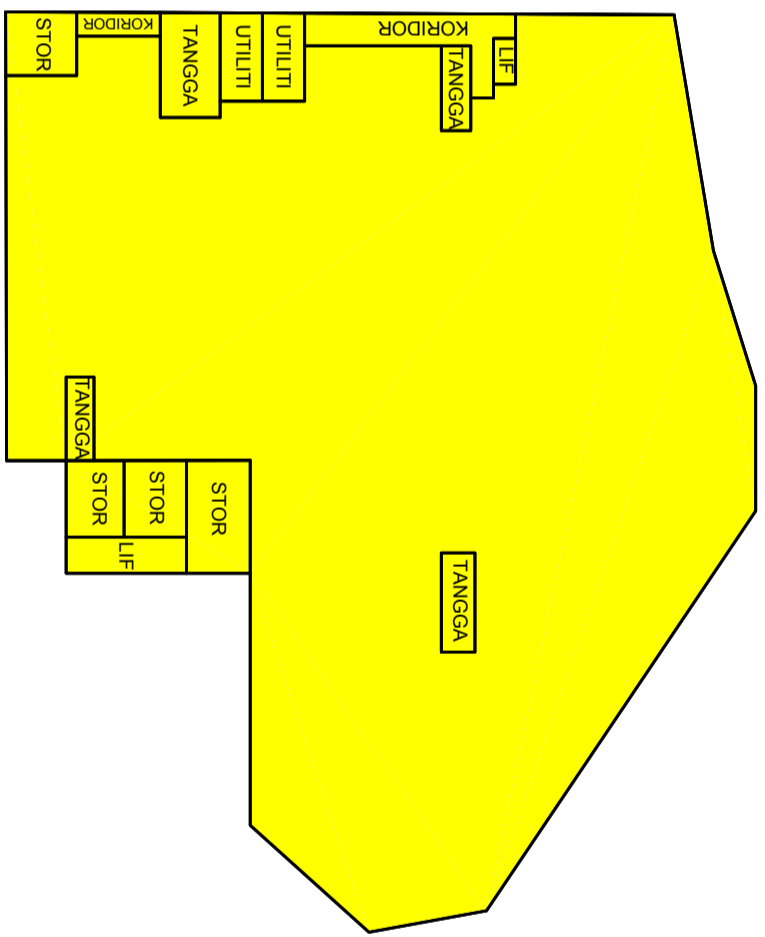
JP 123451-02

- PETUNJUK :
- HARTA BERSAMA
  - SEMPADAN PETAK AKSESORI
  - BLOK SEMENTARA

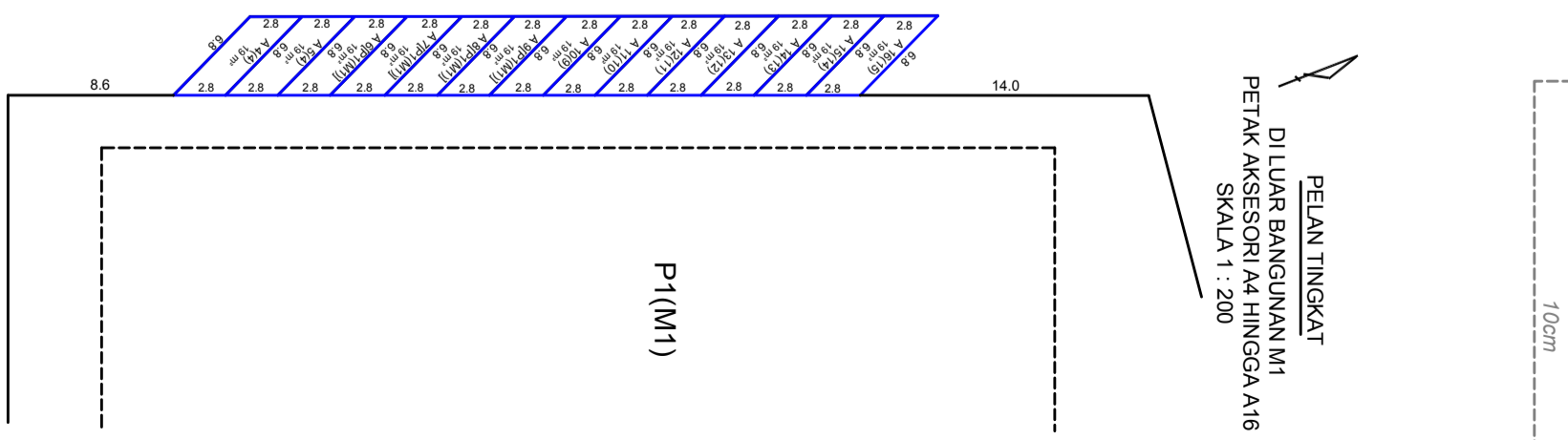
KERATAN TEGAK BANGUNAN M1  
 SKALA 1 : 400



PELAN TINGKAT  
 BANGUNAN M1  
 TINGKAT B3  
 SKALA 1 : 500

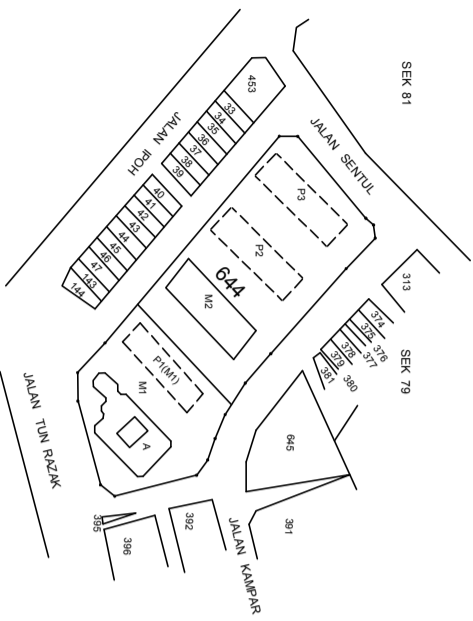


PELAN TINGKAT  
 DI LUAR BANGUNAN M1  
 PETAK AKSESORI A4 HINGGA A16  
 SKALA 1 : 200



5cm  
 (Ruang Dikosongkan)  
 10cm

JADUAL PETAK  
 PECAH BAHAGI BANGUNAN  
 WILAYAH PERSEKUTUAN KUALA LUMPUR  
 BANDAR KUALA LUMPUR  
 SEKSYEN 47  
 LOT 644 (PA 100408)  
 NOMBOR HAKMILIK : GRN 73  
 KELUASAN LOT : 9482m<sup>2</sup>  
 NOMBOR SKIM 1234  
 SKALA 1:2000



Saya, ..... seorang Jururukur Tanah yang dilesenkan di bawah Akta Jururukur Tanah Berlesen 1958 [Akta 458], memperakui menurut seksyen 6 Akta Pengurusan Strata 2013 [Akta 757], bahawa bangunan-bangunan yang dicadangkan untuk dipecah bahagi kepada petak-petak dan blok-blok sementara yang ditunjukkan ini boleh dipecah bahagi di bawah peruntukan Akta Hakmilik Strata 1985 [Akta 378].

Bertarikh ..... haribulan ..... 20.....

Jururukur Tanah yang dilesenkan di bawah Akta 458

Saya, ..... seorang Arkitek Profesional yang didaftarkan di bawah Akta Arkitek 1967 [Akta 117] / Jurutera Profesional yang didaftarkan di bawah Akta Pendaftaran Jurutera 1967 [Akta 138], memperakui menurut seksyen 6 Akta Pengurusan Strata 2013 [Akta 757], bahawa bangunan-bangunan yang dicadangkan untuk dipecah bahagi kepada petak-petak dan blok-blok sementara yang akan dibina mengikut pelan dan spesifikasi yang diluluskan dan mana-mana pindaan kepada pelan dan spesifikasi di bawah Akta Jalan, Part dan Bangunan 1974 [Akta 133] dan mana-mana undang-undang kecil yang dibuat di bawah Akta itu, yang disediakan boleh dipecah bahagi di bawah peruntukan Akta Hakmilik Strata 1985 [Akta 378].

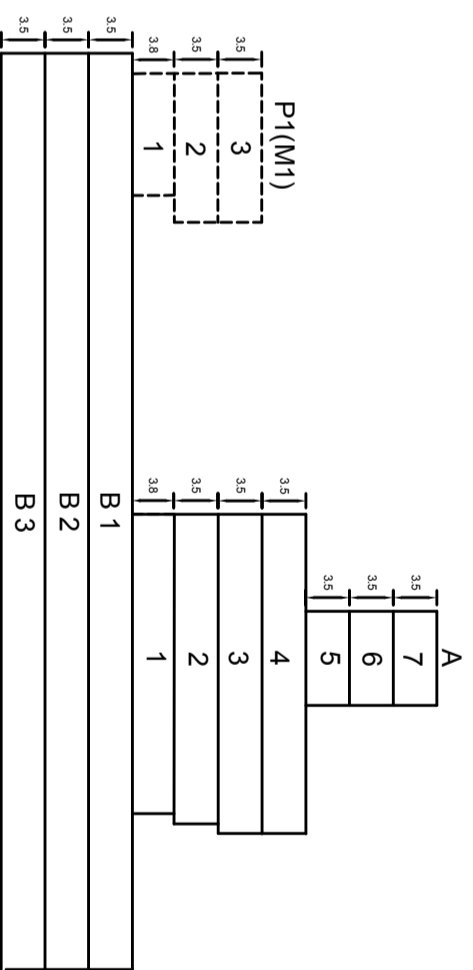
Bertarikh ..... haribulan ..... 20.....

.....  
 Arkitek Profesional yang didaftarkan di bawah Akta 117/  
 Jurutera Profesional yang didaftarkan di bawah Akta 138

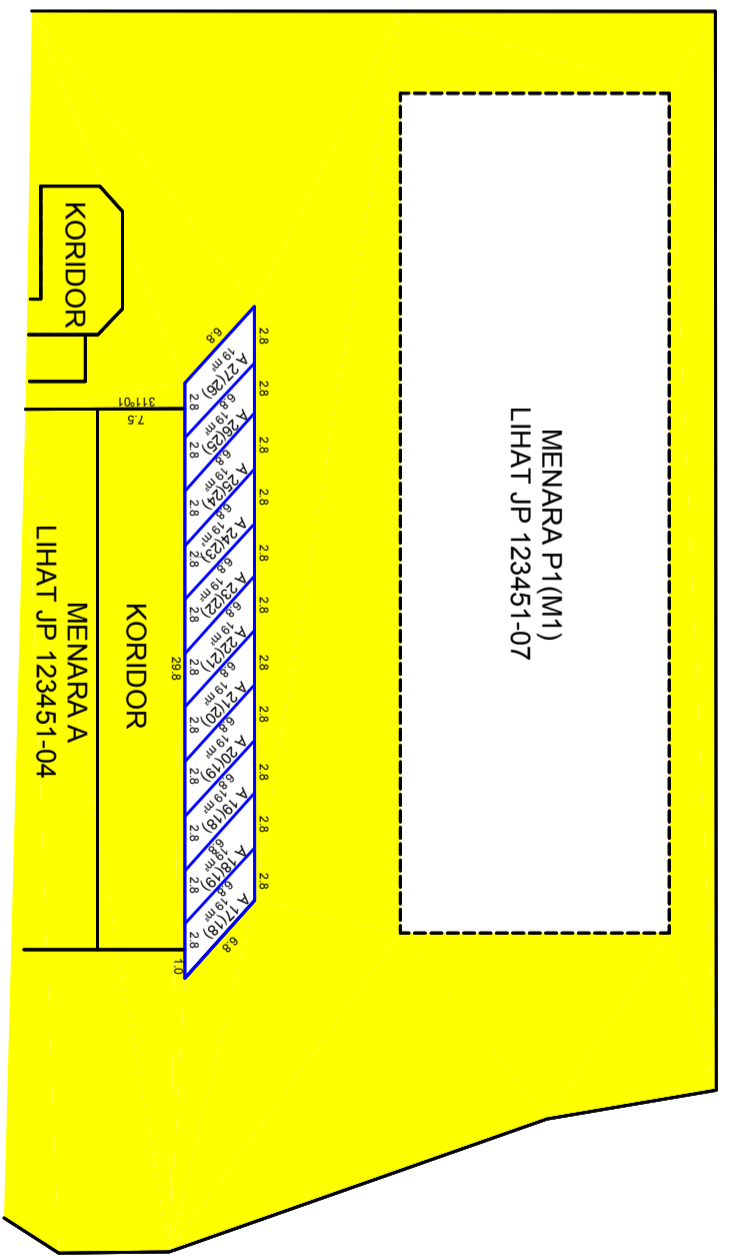
**JP 123451-03**

- PETUNJUK :**
- HARTA BERSAMA**
  - SEMPADAN PETAK AKSESORI**
  - BLOK SEMENTARA**

**KERATAN TEGAK BANGUNAN M1**  
 SKALA 1 : 400

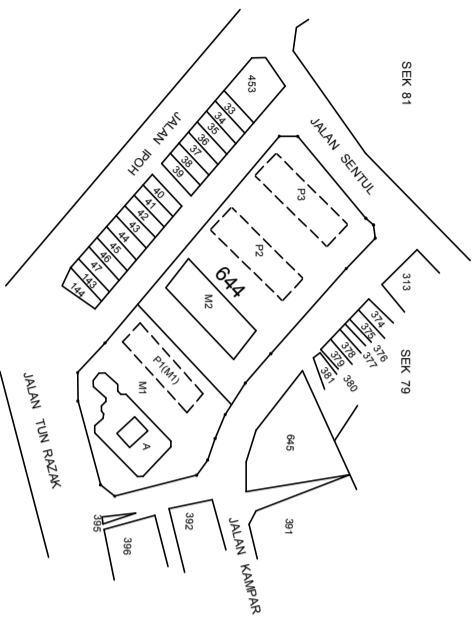


**PELAN TINGKAT**  
 BANGUNAN M1  
 TINGKAT 1  
 PETAK AKSESORI A17 HINGGA A27  
 SKALA 1 : 200



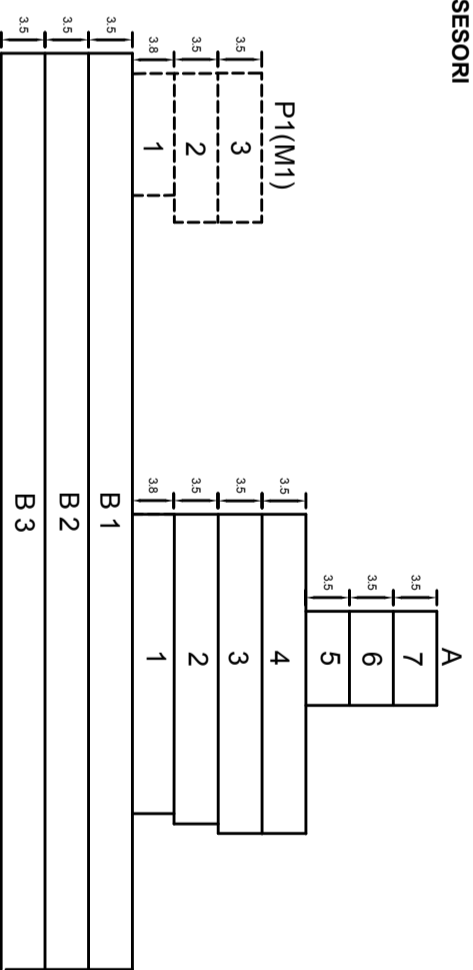
5cm  
 (Ruang Dikosongkan)  
 10cm

JADUAL PETAK  
 PECAH BAHAGI BANGUNAN  
 WILAYAH PERSEKUTUAN KUALA LUMPUR  
 BANDAR KUALA LUMPUR  
 SEKSYEN 47  
 LOT 644 (PA 100408)  
 NOMBOR HAKMILIK : GRN 73  
 KELUASAN LOT : 9482m<sup>2</sup>  
 NOMBOR SKIM 1234  
 SKALA 1:2000



- PETUNJUK :**
- HARTA BERSAMA**
  - SEMPADAN PETAK**
  - SEMPADAN PETAK AKSESORI**
  - BLOK SEMENTARA**

KERATAN TEGAK BANGUNAN M1  
 SKALA 1 : 400



5cm  
 (Ruang Dikosongkan)  
 10cm

Saya, ..... seorang Jururukur Tanah yang dilesenkan di bawah Akta Jururukur Tanah Berlesen 1958 [Akta 458], memperakui menurut seksyen 6 Akta Pengurusan Strata 2013 [Akta 757], bahawa bangunan-bangunan yang dicadangkan untuk dipecah bahagi kepada petak-petak dan blok-blok sementara yang ditunjukkan ini boleh dipecah bahagi di bawah peruntukan Akta Hakmilik Strata 1985 [Akta 318].

Bertarikh ..... haribulan ..... 20.....

Jururukur Tanah yang dilesenkan di bawah Akta 458

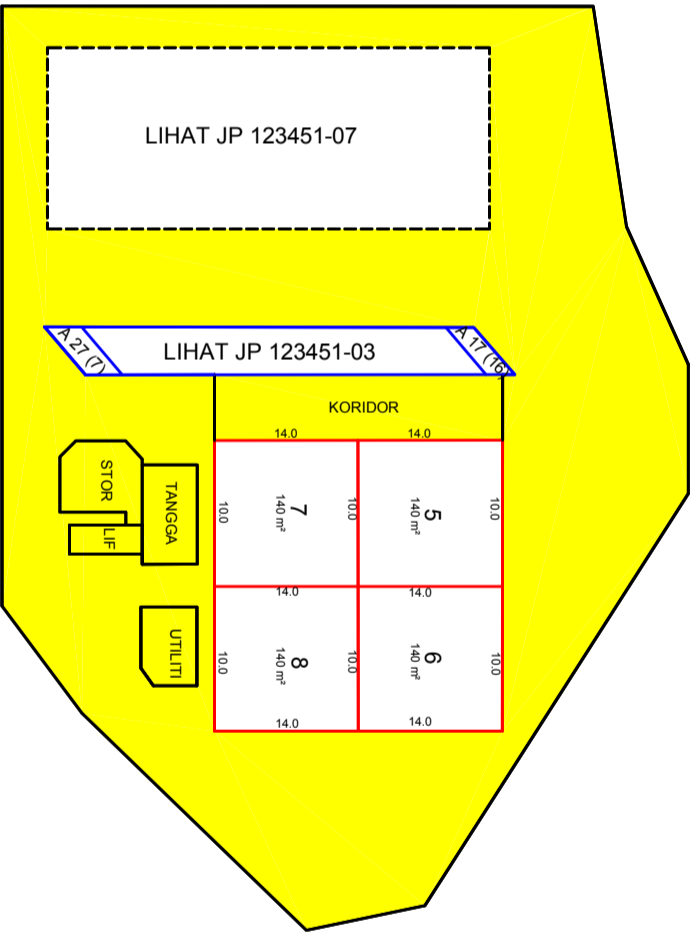
Saya, ..... seorang Arkitek Profesional yang didaftarkan di bawah Akta Arkitek 1967 [Akta 117] / Jurutera Profesional yang didaftarkan di bawah Akta Pendaftaran Jurutera 1967 [Akta 138], memperakui menurut seksyen 6 Akta Pengurusan Strata 2013 [Akta 757], bahawa bangunan-bangunan yang dicadangkan untuk dipecah bahagi kepada petak-petak dan blok-blok sementara yang akan dibina mengikut pelan dan spesifikasi yang diluluskan dan mana-mana pindaan kepada pelan dan spesifikasi di bawah Akta Jalan, Part dan Bangunan 1974 [Akta 133] dan mana-mana undang-undang kecil yang dibuat di bawah Akta itu, yang disediakan boleh dipecah bahagi di bawah peruntukan Akta Hakmilik Strata 1985 [Akta 318].

Bertarikh ..... haribulan ..... 20.....

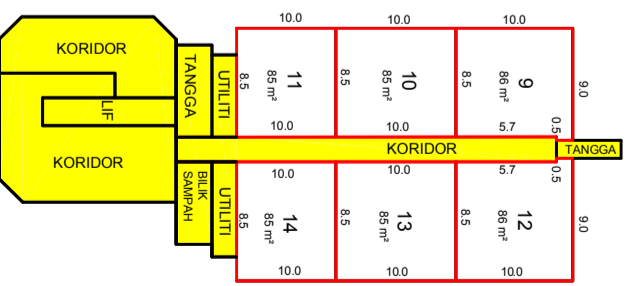
.....  
 Arkitek Profesional yang didaftarkan di bawah Akta 117/  
 Jurutera Profesional yang didaftarkan di bawah Akta 138

**JP 123451-04**

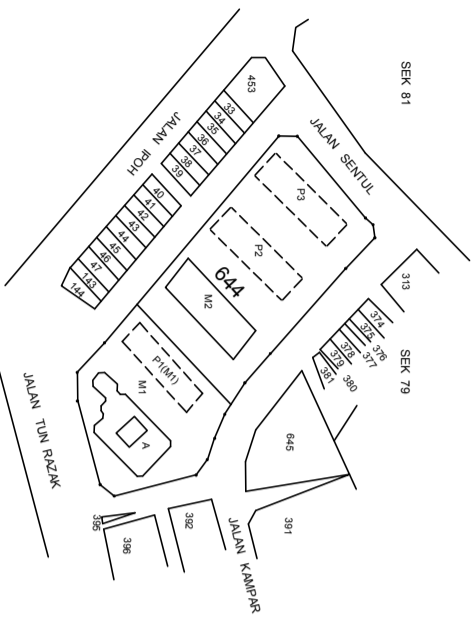
PELAN TINGKAT  
 BANGUNAN M1  
 MENARA A  
 TINGKAT 1  
 PETAK 5 HINGGA 8 DAN AKSESORI A17 HINGGA A27  
 SKALA 1 : 500



PELAN TINGKAT  
 BANGUNAN M1  
 MENARA A  
 TINGKAT 2  
 PETAK 9 HINGGA 14  
 SKALA 1:300

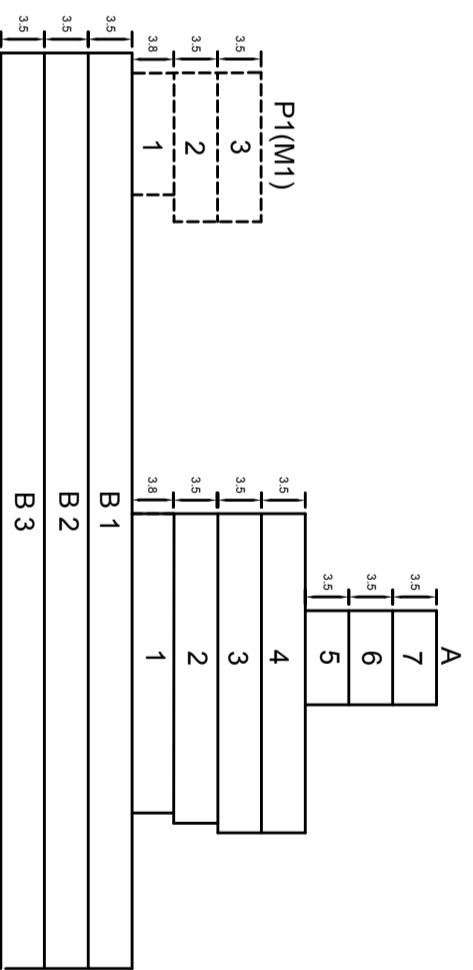


JADUAL PETAK  
 PECAH BAHAGI BANGUNAN  
 WILAYAH PERSEKUTUAN KUALA LUMPUR  
 BANDAR KUALA LUMPUR  
 SEKSYEN 47  
 LOT 644 (PA 100408)  
 NOMBOR HAKMILIK : GRN 73  
 KELUASAN LOT : 9482m<sup>2</sup>  
 NOMBOR SKIM 1234  
 SKALA 1:2000



- PETUNJUK :**
- HARTA BERSAMA**
  - SEMPADAN PETAK**
  - BLOK SEMENTARA**

KERATAN TEGAK BANGUNAN M1  
 SKALA 1 : 400



Saya, ..... seorang Jurukur Tanah yang dilesenkan di bawah Akta Jurukur Tanah Berlesen 1958 [Akta 458], memperakui menurut seksyen 6 Akta Pengurusan Strata 2013 [Akta 757], bahawa bangunan-bangunan yang dicadangkan untuk dipecah bahagi kepada petak-petak dan blok-blok sementara yang ditunjukkan ini boleh dipecah bahagi di bawah peruntukan Akta Hakmilik Strata 1985 [Akta 318].

Bertarikh ..... haribulan ..... 20.....

Jurukur Tanah yang dilesenkan di bawah Akta 458

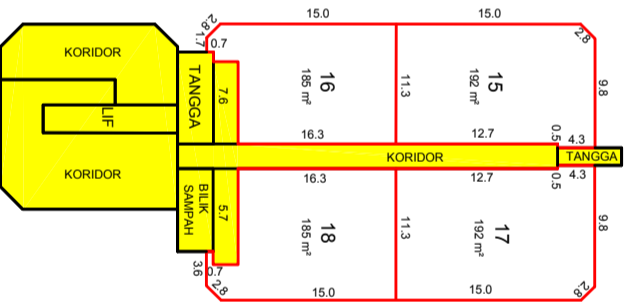
Saya, ..... seorang Arkitek Profesional yang didaftarkan di bawah Akta Arkitek 1967 [Akta 117] / Jurutera Profesional yang didaftarkan di bawah Akta Pendaftaran Jurutera 1967 [Akta 138], memperakui menurut seksyen 6 Akta Pengurusan Strata 2013 [Akta 757], bahawa bangunan-bangunan yang dicadangkan untuk dipecah bahagi kepada petak-petak dan blok-blok sementara yang akan dibina mengikut pelan dan spesifikasi yang diluluskan dan mana-mana pindaan kepada pelan dan spesifikasi di bawah Akta Jalan, Part dan Bangunan 1974 [Akta 133] dan mana-mana undang-undang kecil yang dibuat di bawah Akta itu, yang disediakan boleh dipecah bahagi di bawah peruntukan Akta Hakmilik Strata 1985 [Akta 318].

Bertarikh ..... haribulan ..... 20.....

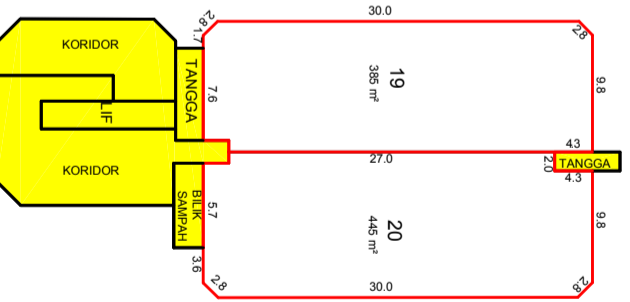
Arkitek Profesional yang didaftarkan di bawah Akta 117/  
 Jurutera Profesional yang didaftarkan di bawah Akta 138

**JP 123451-05**

PELAN TINGKAT  
 BANGUNAN M1  
 MENARA A  
 TINGKAT 3  
 PETAK 15 HINGGA 18  
 SKALA 1:200

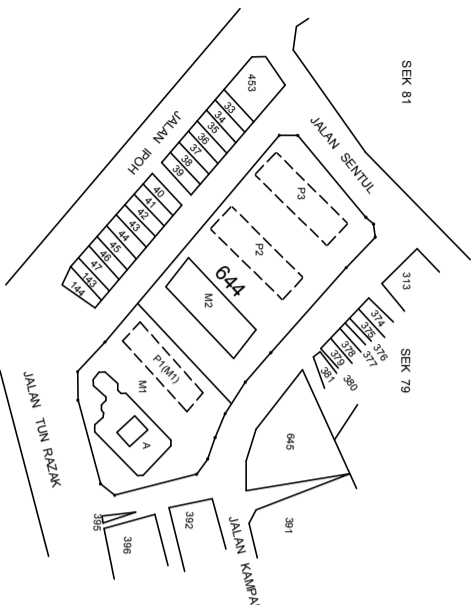


PELAN TINGKAT  
 BANGUNAN M1  
 MENARA A  
 TINGKAT 4  
 PETAK 19 HINGGA 20  
 SKALA 1:200





JADUAL PETAK  
 PECAH BAHAGI BANGUNAN  
 WILAYAH PERSEKUTUAN KUALA LUMPUR  
 BANDAR KUALA LUMPUR  
 SEKSYEN 47  
 LOT 644 (PA 100408)  
 NOMBOR HAKMILIK : GRN 73  
 KELUASAN LOT : 9482m<sup>2</sup>  
 NOMBOR SKIM 1234  
 SKALA 1:2000



Saya, ..... seorang Jururukur Tanah yang dilesenkan di bawah Akta Jururukur Tanah Berlesen 1956 [Akta 458], memperakui menurut seksyen 6 Akta Pengurusan Strata 2013 [Akta 757], bahawa bangunan-bangunan yang dicadangkan untuk dipecah bahagi kepada petak-petak dan blok-blok sementara yang ditunjukkan ini boleh dipecah bahagi di bawah peruntukan Akta Hakmilik Strata 1985 [Akta 318].

Bertarikh ..... haribulan ..... 20.....  
 Jururukur Tanah yang dilesenkan di bawah Akta 458

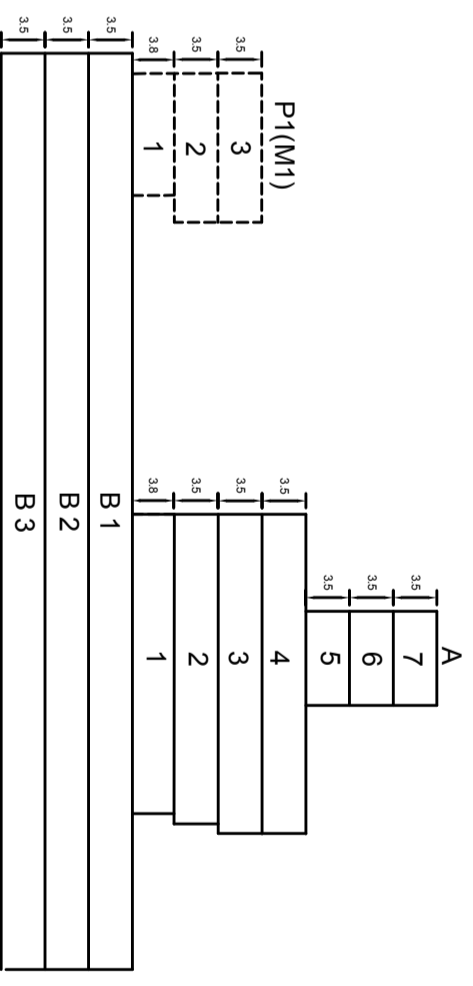
Saya, ..... seorang Arkitek Profesional yang didaftarkan di bawah Akta Arkitek 1967 [Akta 117] / Jurutera Profesional yang didaftarkan di bawah Akta Pendaftaran Jurutera 1967 [Akta 138], memperakui menurut seksyen 6 Akta Pengurusan Strata 2013 [Akta 757], bahawa bangunan-bangunan yang dicadangkan untuk dipecah bahagi kepada petak-petak dan blok-blok sementara yang akan dibina mengikut pelan dan spesifikasi yang diluluskan dan mana-mana pindaan kepada pelan dan spesifikasi di bawah Akta Jalan, Part dan Bangunan 1974 [Akta 733] dan mana-mana undang-undang kecil yang dibuat di bawah Akta itu, yang disediakan boleh dipecah bahagi di bawah peruntukan Akta Hakmilik Strata 1985 [Akta 318].

Bertarikh ..... haribulan ..... 20.....  
 .....  
 Arkitek Profesional yang didaftarkan di bawah Akta 117/  
 Jurutera Profesional yang didaftarkan di bawah Akta 138

JP 123451-06

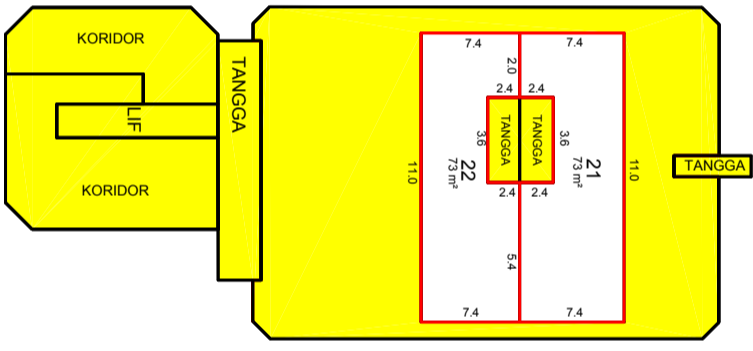
**PETUNJUK :**  

 HARTA BERSAMA  
 SEMPADAN PETAK  
 BLOK SEMENTARA

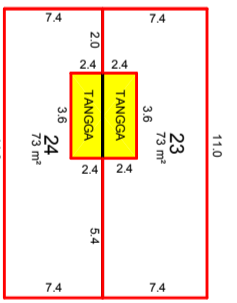


KERATAN TEGAK BANGUNAN M1  
 SKALA 1 : 400


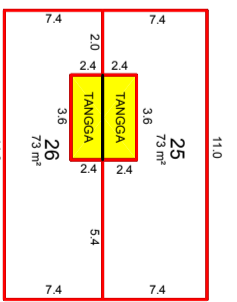
PELAN TINGKAT  
 BANGUNAN M1  
 MENARA A  
 TINGKAT 5  
 PETAK 21 & 22  
 SKALA 1:200



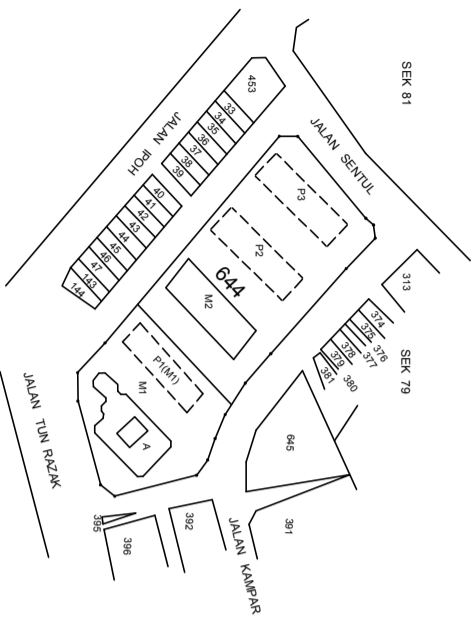
PELAN TINGKAT  
 BANGUNAN M1  
 MENARA A  
 TINGKAT 6  
 PETAK 23 & 24  
 SKALA 1:200



PELAN TINGKAT  
 BANGUNAN M1  
 MENARA A  
 TINGKAT 7  
 PETAK 25 & 26  
 SKALA 1:200



JADUAL PETAK  
 PECAH BAHAGI BANGUNAN  
 WILAYAH PERSEKUTUAN KUALA LUMPUR  
 BANDAR KUALA LUMPUR  
 SEKSYEN 47  
 LOT 644 (PA 100408)  
 NOMBOR HAKMILIK : GRN 73  
 KELUASAN LOT : 9482m<sup>2</sup>  
 NOMBOR SKIM 1234  
 SKALA 1:2000



Saya, ..... seorang Jurukur Tanah yang dilesenkan di bawah Akta Jurukur Tanah Berlesen 1958 [Akta 458], memperakui menurut seksyen 6 Akta Pengurusan Strata 2013 [Akta 757], bahawa bangunan-bangunan yang dicadangkan untuk dipecah bahagi kepada petak-petak dan blok-blok sementara yang ditunjukkan ini boleh dipecah bahagi di bawah peruntukan Akta Hakmilik Strata 1985 [Akta 318].

Bertarikh ..... haribulan ..... 20.....

Jurukur Tanah yang dilesenkan di bawah Akta 458

Saya, ..... seorang Arkitek Profesional yang didaftarkan di bawah Akta Arkitek 1967 [Akta 117] / Jurutera Profesional yang didaftarkan di bawah Akta Pendaftaran Jurutera 1967 [Akta 138], memperakui menurut seksyen 6 Akta Pengurusan Strata 2013 [Akta 757], bahawa bangunan-bangunan yang dicadangkan untuk dipecah bahagi kepada petak-petak dan blok-blok sementara yang akan dibina mengikut pelan dan spesifikasi yang diluluskan dan mana-mana pindaan kepada pelan dan spesifikasi di bawah Akta Jalan, Part dan Bangunan 1974 [Akta 133] dan mana-mana undang-undang kecil yang dibuat di bawah Akta itu, yang disediakan boleh dipecah bahagi di bawah peruntukan Akta Hakmilik Strata 1985 [Akta 318].


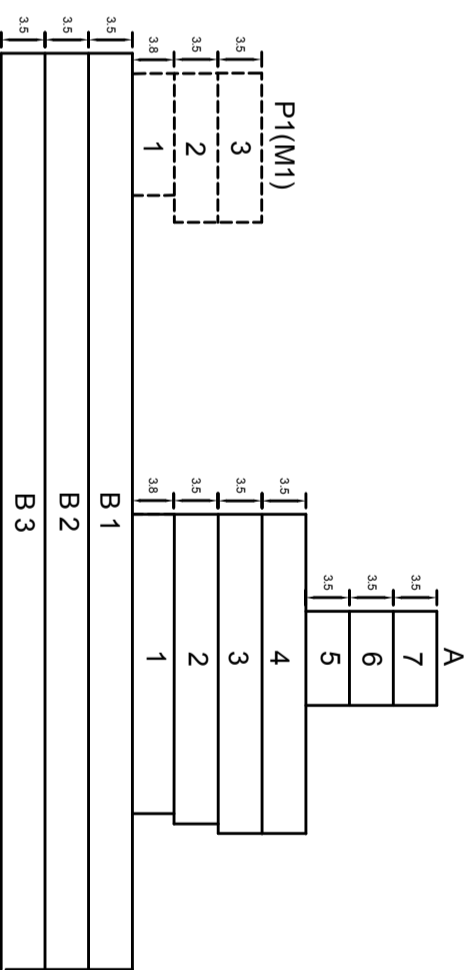
Bertarikh ..... haribulan ..... 20.....

Arkitek Profesional yang didaftarkan di bawah Akta 117/  
 Jurutera Profesional yang didaftarkan di bawah Akta 138

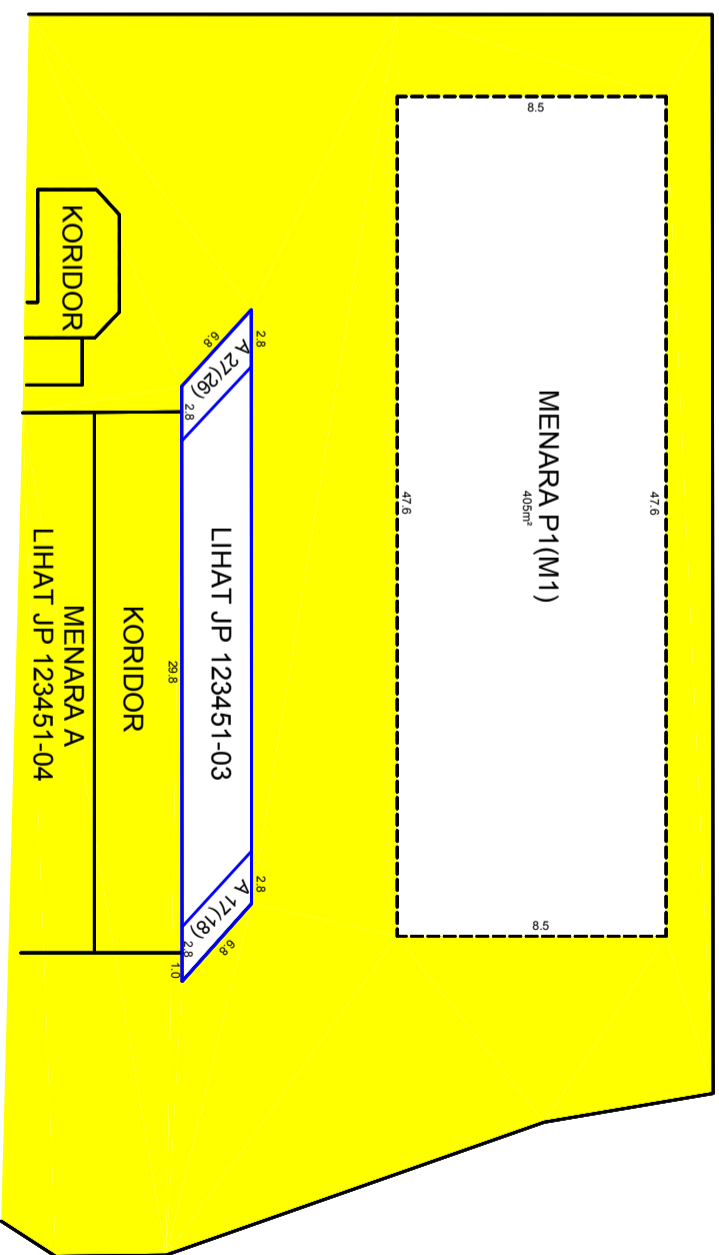
JP 123451-07

- PETUNJUK :**
- HARTA BERSAMA
  - SEMPADAN PETAK AKSESORI
  - BLOK SEMENTARA

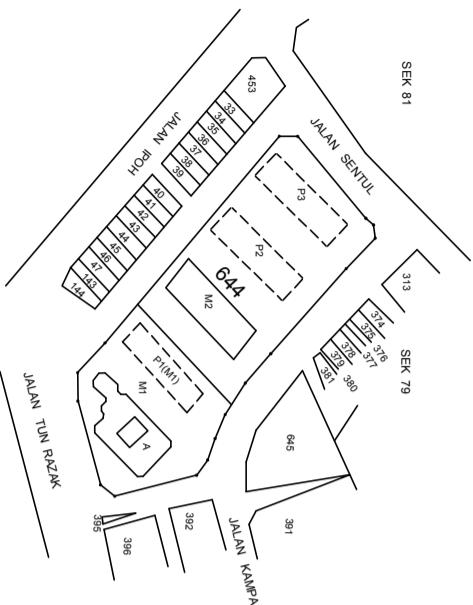
KERATAN TEGAK BANGUNAN M1  
 SKALA 1 : 400





PELAN TINGKAT  
 MENARA SEMENTARA P1(M1)  
 3 TINGKAT  
 SEJUMLAH 15 PETAK  
 SKALA 1 : 200

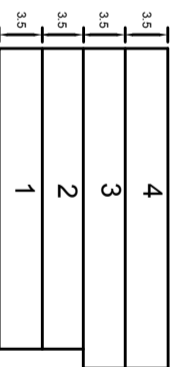


JADUAL PETAK  
 PECAH BAHAGI BANGUNAN  
 WILAYAH PERSEKUTUAN KUALA LUMPUR  
 BANDAR KUALA LUMPUR  
 SEKSYEN 47  
 LOT 644 (PA 100408)  
 NOMBOR HAKMILIK : GRN 73  
 KELUASAN LOT : 9482m<sup>2</sup>  
 NOMBOR SKIM 1234  
 SKALA 1:2000

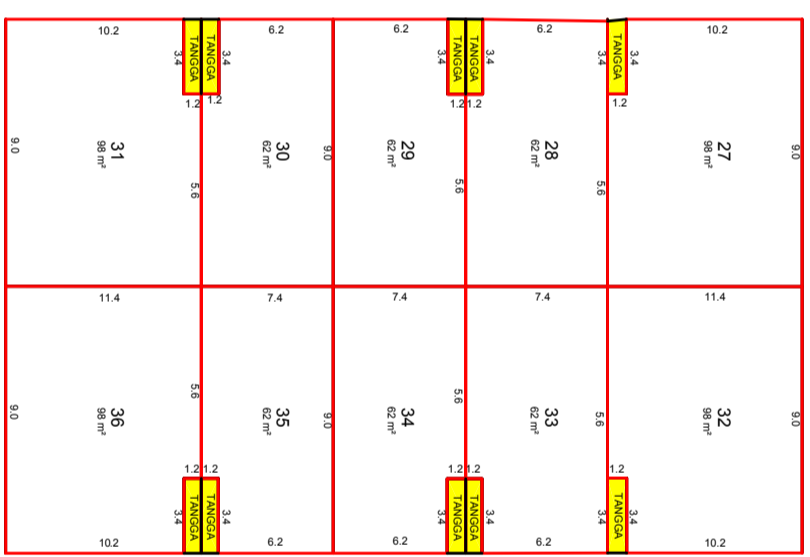


PETUNJUK :  
 **HARTA BERSAMA**  
 **SEMPADAN PETAK**

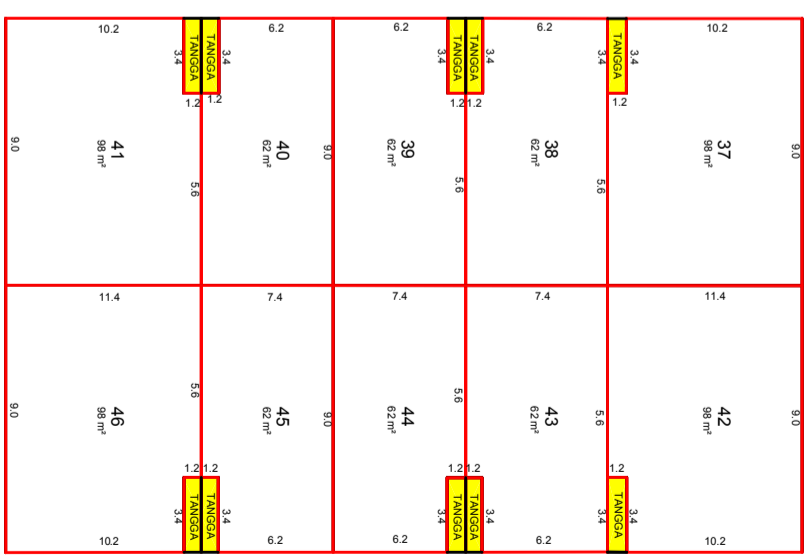
KERATAN TEGAK BANGUNAN M2  
 SKALA 1 : 200



PELAN TINGKAT  
 BANGUNAN M2  
 TINGKAT 1  
 PETAK 27 HINGGA 36  
 SKALA 1:200



PELAN TINGKAT  
 BANGUNAN M2  
 TINGKAT 2  
 PETAK 37 HINGGA 46  
 SKALA 1:200



Saya, ..... seorang Jururukur Tanah yang dilesenkan di bawah Akta Jururukur Tanah Berlesen 1958 [Akta 458], memperakui menurut seksyen 6 Akta Pengurusan Strata 2013 [Akta 757], bahawa bangunan-bangunan yang dicadangkan untuk dipecah bahagi kepada petak-petak dan blok-blok sementara yang ditunjukkan ini boleh dipecah bahagi di bawah peruntukan Akta Hakmilik Strata 1985 [Akta 318].

Bertarikh ..... haribulan ..... 20.....

Jururukur Tanah yang dilesenkan di bawah Akta 458

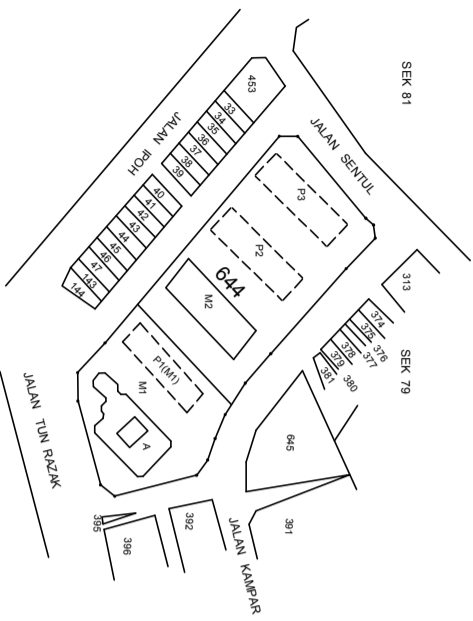
Saya, ..... seorang Arkitek Profesional yang didaftarkan di bawah Akta Arkitek 1967 [Akta 117] / Jurutera Profesional yang didaftarkan di bawah Akta Pendaftaran Jurutera 1967 [Akta 138], memperakui menurut seksyen 6 Akta Pengurusan Strata 2013 [Akta 757], bahawa bangunan-bangunan yang dicadangkan untuk dipecah bahagi kepada petak-petak dan blok-blok sementara yang akan dibina mengikut pelan dan spesifikasi yang diluluskan dan mana-mana pindaan kepada pelan dan spesifikasi di bawah Akta Jalan, Part dan Bangunan 1974 [Akta 133] dan mana-mana undang-undang kecil yang dibuat di bawah Akta itu, yang disediakan boleh dipecah bahagi di bawah peruntukan Akta Hakmilik Strata 1985 [Akta 318].

Bertarikh ..... haribulan ..... 20.....

.....  
 Arkitek Profesional yang didaftarkan di bawah Akta 117/  
 Jurutera Profesional yang didaftarkan di bawah Akta 138

**JP 123451-08**

JADUAL PETAK  
 PECAH BAHAGI BANGUNAN  
 WILAYAH PERSEKUTUAN KUALA LUMPUR  
 BANDAR KUALA LUMPUR  
 SEKSYEN 47  
 LOT 644 (PA 100408)  
 NOMBOR HAKMILIK : GRN 73  
 KELUASAN LOT : 9482m<sup>2</sup>  
 NOMBOR SKIM 1234  
 SKALA 1:2000



Saya, ..... seorang Jururukur Tanah yang dilesenkan di bawah Akta Jururukur Tanah Berlesen 1958 [Akta 458], memperakui menurut seksyen 6 Akta Pengurusan Strata 2013 [Akta 757], bahawa bangunan-bangunan yang dicadangkan untuk dipecah bahagi kepada petak-petak dan blok-blok sementara yang ditunjukkan ini boleh dipecah bahagi di bawah peruntukan Akta Hakmilik Strata 1985 [Akta 378].

Bertarikh ..... haribulan ..... 20.....

Jururukur Tanah yang dilesenkan di bawah Akta 458

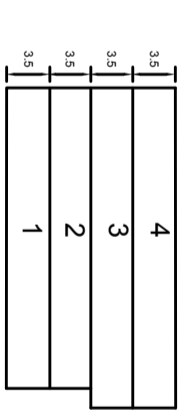
Saya, ..... seorang Arkitek Profesional yang didaftarkan di bawah Akta Arkitek 1967 [Akta 117] / Jurutera Profesional yang didaftarkan di bawah Akta Pendaftaran Jurutera 1967 [Akta 138], memperakui menurut seksyen 6 Akta Pengurusan Strata 2013 [Akta 757], bahawa bangunan-bangunan yang dicadangkan untuk dipecah bahagi kepada petak-petak dan blok-blok sementara yang akan dibina mengikut pelan dan spesifikasi yang diluluskan dan mana-mana pindaan kepada pelan dan spesifikasi di bawah Akta Jalan, Part dan Bangunan 1974 [Akta 133] dan mana-mana undang-undang kecil yang dibuat di bawah Akta itu, yang disediakan boleh dipecah bahagi di bawah peruntukan Akta Hakmilik Strata 1985 [Akta 378].

Bertarikh ..... haribulan ..... 20.....

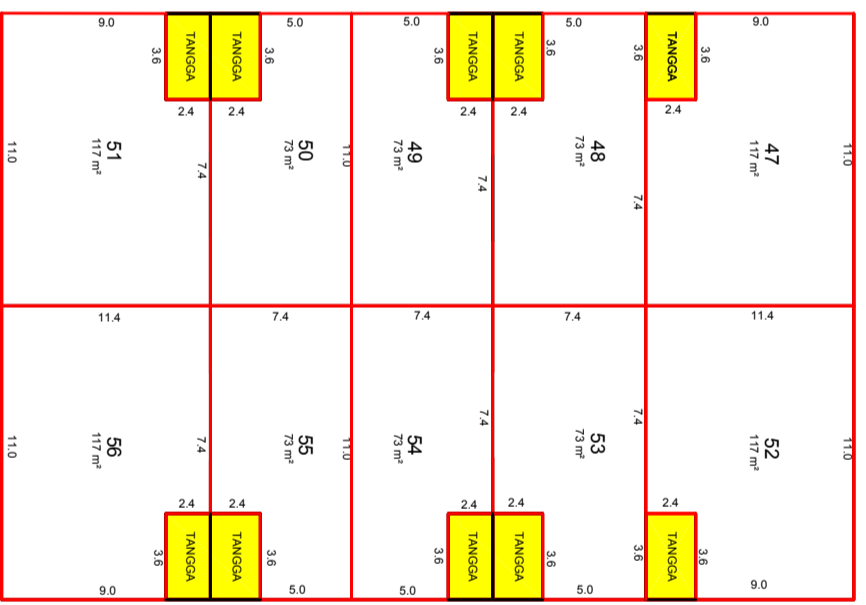
.....  
 Arkitek Profesional yang didaftarkan di bawah Akta 117/  
 Jurutera Profesional yang didaftarkan di bawah Akta 138

**JP 123451-09**

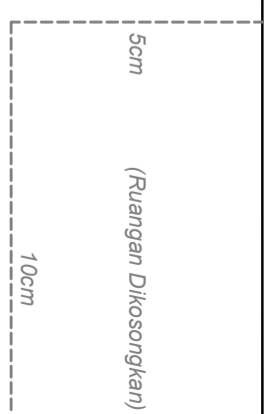
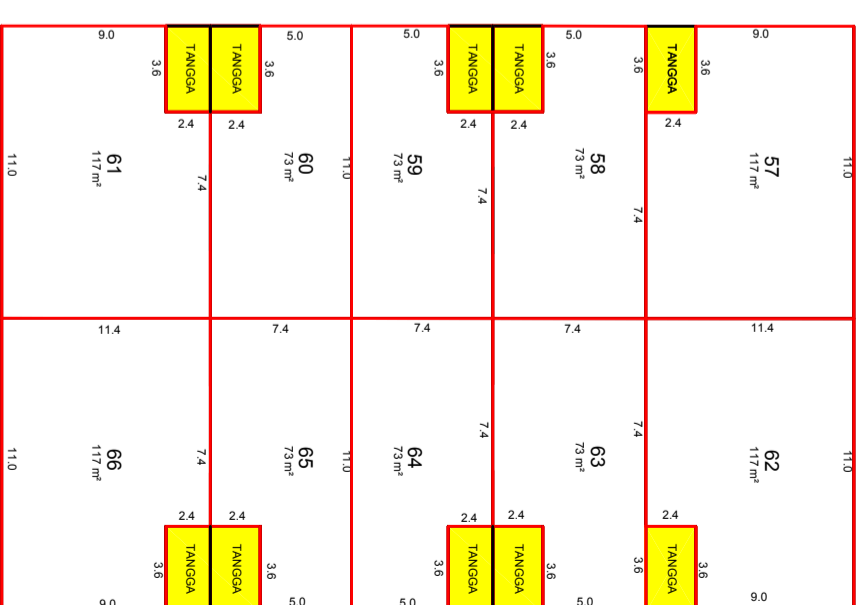
PETUNJUK :  
 **HARTA BERSAMA**  
 **SEMPADAN PETAK**



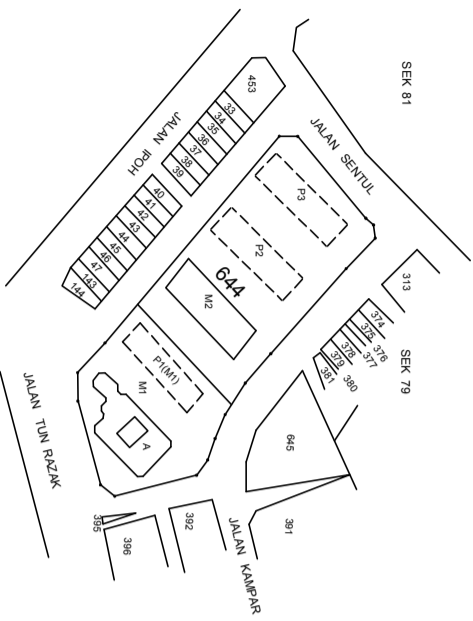
PELAN TINGKAT  
 BANGUNAN M2  
 TINGKAT 3  
 PETAK 47 HINGGA 56  
 SKALA 1:200



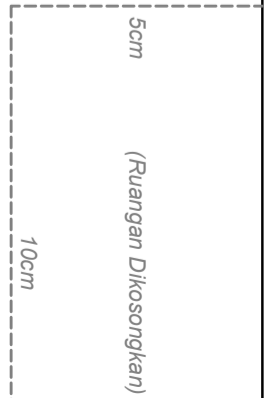
PELAN TINGKAT  
 BANGUNAN M2  
 TINGKAT 4  
 PETAK 57 HINGGA 66  
 SKALA 1:200



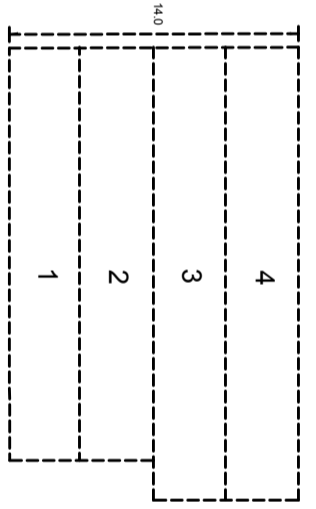
JADUAL PETAK  
 PECAH BAHAGI BANGUNAN  
 WILAYAH PERSEKUTUAN KUALA LUMPUR  
 BANDAR KUALA LUMPUR  
 SEKSYEN 47  
 LOT 644 (PA 100408)  
 NOMBOR HAKMILIK : GRN 73  
 KELUASAN LOT : 9482m<sup>2</sup>  
 NOMBOR SKIM 1234  
 SKALA 1:2000



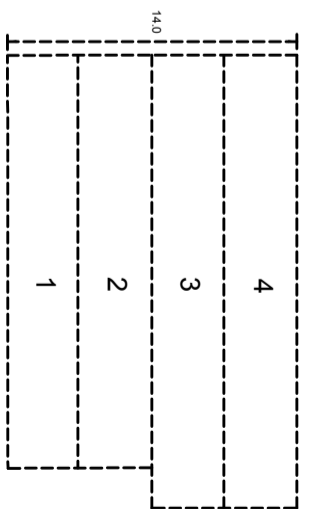
PETUNJUK :  
 [Dashed Box] BLOK SEMENTARA



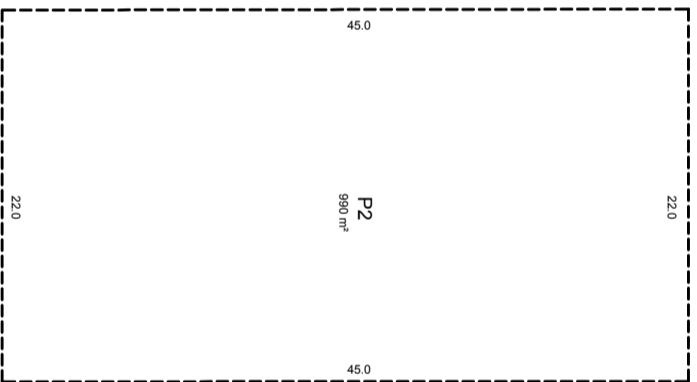
KERATAN TEGAK BLOK SEMENTARA P2  
 SKALA 1:200



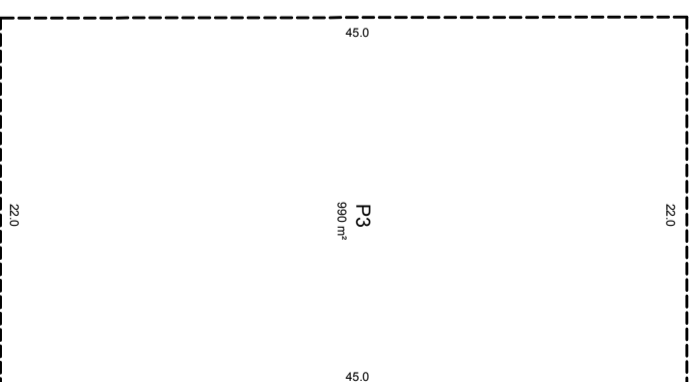
KERATAN TEGAK BLOK SEMENTARA P3  
 SKALA 1:200



PELAN TINGKAT  
 BANGUNAN BLOK SEMENTARA P2  
 4 TINGKAT  
 SEJUMLAH 40 PETAK  
 SKALA 1:200



PELAN TINGKAT  
 BANGUNAN BLOK SEMENTARA P3  
 4 TINGKAT  
 SEJUMLAH 40 PETAK  
 SKALA 1:200



Saya, ..... seorang Jururukur Tanah yang dillesenkan di bawah Akta Jururukur Tanah Berlesen 1958 [Akta 458], memperakui menurut seksyen 6 Akta Pengurusan Strata 2013 [Akta 757], bahawa bangunan-bangunan yang dicadangkan untuk dipecah bahagi kepada petak-petak dan blok-blok sementara yang ditunjukkan ini boleh dipecah bahagi di bawah peruntukan Akta Hakmilik Strata 1985 [Akta 378].

Bertarikh ..... haribulan ..... 20.....

Jururukur Tanah yang dillesenkan di bawah Akta 458

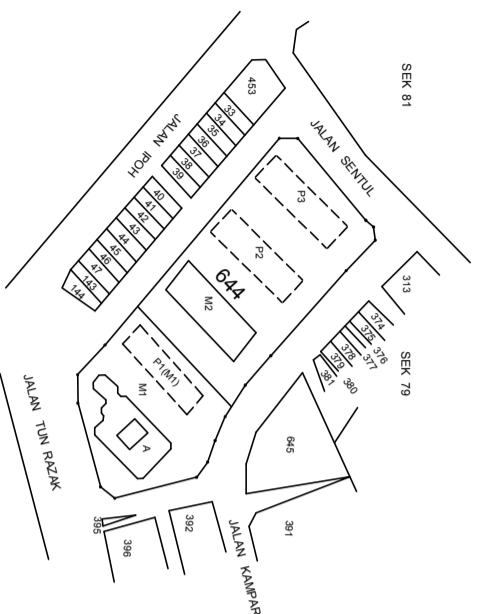
Saya, ..... seorang Arkitek Profesional yang didaftarkan di bawah Akta Arkitek 1967 [Akta 117] / Jurutera Profesional yang didaftarkan di bawah Akta Pendaftaran Jurutera 1967 [Akta 138], memperakui menurut seksyen 6 Akta Pengurusan Strata 2013 [Akta 757], bahawa bangunan-bangunan yang dicadangkan untuk dipecah bahagi kepada petak-petak dan blok-blok sementara yang akan dibina mengikut pelan dan spesifikasi yang diluluskan dan mana-mana pindaan kepada pelan dan spesifikasi di bawah Akta Jalan, Parit dan Bangunan 1974 [Akta 133] dan mana-mana undang-undang kecil yang dibuat di bawah Akta itu, yang disediakan boleh dipecah bahagi di bawah peruntukan Akta Hakmilik Strata 1985 [Akta 378].

Bertarikh ..... haribulan ..... 20.....

Arkitek Profesional yang didaftarkan di bawah Akta 117/  
 Jurutera Profesional yang didaftarkan di bawah Akta 138

JP 123451-10

JADUAL PETAK  
PECAH BAHAGI BANGUNAN  
WILAYAH PERSEKUTUAN KUALA LUMPUR  
BANDAR KUALA LUMPUR  
SEKSYEN 47  
LOT 644 (PA 100408)  
NOMBOR HAKMILIK : GRN 73  
KELUASAN LOT : 9482m<sup>2</sup>  
NOMBOR SKIM 1234  
SKALA 1:2000



Saya, ..... seorang Jururukur Tanah yang dilesenkan di bawah Akta Jururukur Tanah Berlesen 1958 [Akta 458], memperakui menurut seksyen 6 Akta Pengurusan Strata 2013 [Akta 757], bahawa bangunan-bangunan yang dicadangkan untuk dipecah bahagi kepada petak-petak dan blok-blok sementara yang ditunjukkan ini boleh dipecah bahagi di bawah peruntukan Akta Hakmilik Strata 1985 [Akta 318].

Bertarikh ..... haribulan ..... 20.....

Jururukur Tanah yang dilesenkan di bawah Akta 458

Saya, ..... seorang Arkitek Professional yang didaftarkan di bawah Akta Arkitek 1967 [Akta 117] / Jurutera Professional yang didaftarkan di bawah Akta Pendaftaran Jurutera 1967 [Akta 138], memperakui menurut seksyen 6 Akta Pengurusan Strata 2013 [Akta 757], bahawa bangunan-bangunan yang dicadangkan untuk dipecah bahagi kepada petak-petak dan blok-blok sementara yang akan dibina mengikut pelan dan spesifikasi yang diluluskan dan mana-mana pindaan kepada pelan dan spesifikasi di bawah Akta Jalan, Part dan Bangunan 1974 [Akta 733] dan mana-mana undang-undang kecil yang dibuat di bawah Akta itu, yang disediakan boleh dipecah bahagi di bawah peruntukan Akta Hakmilik Strata 1985 [Akta 318].

Bertarikh ..... haribulan ..... 20.....

.....  
Arkitek Professional yang didaftarkan di bawah Akta 117/  
Jurutera Professional yang didaftarkan di bawah Akta 138

JP 123451-11

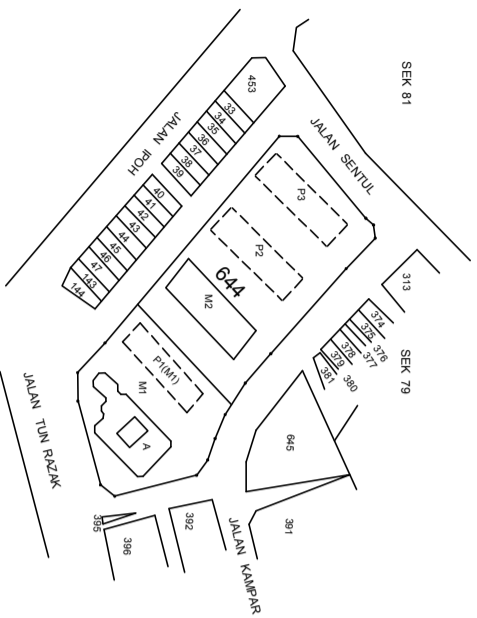
JADUAL STRATA

Bangunan M1 : JP 123451-01 hingga 123451-07											
Menara	Tingkat	Petak	Keluasan (m <sup>2</sup> )	Kegunaan	JP	Petak Aksesori	Keluasan (m <sup>2</sup> )	Kegunaan	JP	Unit Syer	
A	B3	-	-	-	-	-	-	-	-	-	
		-	-	-	-	-	-	-	-	-	
	B1	-	-	-	-	-	-	-	-	-	-
		1	82	Perniagaan	123451-01	A1	79	Stor	123451-01	204	
		2	70	Perniagaan	123451-01	A2	79	Stor	123451-01	180	
		3	58	Perniagaan	123451-01	A3	79	Stor	123451-01	156	
	1	4	58	Perniagaan	123451-01	A4	19	TLK	123451-02	126	
		5	140	Pangsapuri	123451-04	A5	19	TLK	123451-02		
	2	8	6	140	Pangsapuri	123451-04	-	-	-	-	140
			7	140	Pangsapuri	123451-04	-	-	-	-	140
9			86	Pangsapuri	123451-04	A10	19	TLK	123451-02	91	
10			85	Pangsapuri	123451-04	A11	19	TLK	123451-02	90	
11			85	Pangsapuri	123451-04	A12	19	TLK	123451-02	90	
12			86	Pangsapuri	123451-04	A13	19	TLK	123451-02	91	
13			85	Pangsapuri	123451-04	A14	19	TLK	123451-02	90	
3	14	14	85	Pangsapuri	123451-04	A15	19	TLK	123451-02	90	
		15	192	Pangsapuri	123451-05	A16	19	TLK	123451-02	197	
		16	185	Pangsapuri	123451-05	A17	19	TLK	123451-03	195	
		17	192	Pangsapuri	123451-05	A18	19	TLK	123451-03	202	
		18	185	Pangsapuri	123451-05	A19	19	TLK	123451-03	195	
4	19	19	385	Pangsapuri	123451-05	A20	19	TLK	123451-03	395	
		20	445	Pangsapuri	123451-05	A21	19	TLK	123451-03	455	
		21	73	Pangsapuri	123451-06	A22	19	TLK	123451-03	83	
5	22	22	73	Pangsapuri	123451-06	A23	19	TLK	123451-03	83	
		23	73	Pangsapuri	123451-06	A24	19	TLK	123451-03	83	
6	24	24	73	Pangsapuri	123451-06	A25	19	TLK	123451-03	83	
		25	73	Pangsapuri	123451-06	A26	19	TLK	123451-03	83	
7	26	26	73	Pangsapuri	123451-06	A27	19	TLK	123451-03	83	
		26	3354	Pangsapuri	123451-06	A27	19	TLK	123451-03	83	
JUMLAH	10	26	3354			23	617			3905	

Ringkasan:  
TLK = Tempat Letak Kereta



JADUAL PETAK  
 PECAH BAHAGI BANGUNAN  
 WILAYAH PERSEKUTUAN KUALA LUMPUR  
 BANDAR KUALA LUMPUR  
 SEKSYEN 47  
 LOT 644 (PA 100408)  
 NOMBOR HAKMILIK : GRN 73  
 KELUASAN LOT : 9482m<sup>2</sup>  
 NOMBOR SKIM 1234  
 SKALA 1:2000



Saya, ..... seorang Jururukur Tanah yang dilesenkan di bawah Akta Jururukur Tanah Berlesen 1958 [Akta 458], memberakui menurut seksyen 6 Akta Pengurusan Strata 2013 [Akta 757], bahawa bangunan-bangunan yang dicadangkan untuk dipecah bahagi kepada petak-petak dan blok-blok sementara yang ditunjukkan ini boleh dipecah bahagi di bawah peruntukan Akta Hakmilik Strata 1985 [Akta 378].

Bertarikh ..... haribulan ..... 20.....

Jururukur Tanah yang dilesenkan di bawah Akta 458

Saya, ..... seorang Arkitek Profesional yang didaftarkan di bawah Akta Arkitek 1967 [Akta 117] / Jurutera Profesional yang didaftarkan di bawah Akta Pendaftaran Jurutera 1967 [Akta 138], memperakui menurut seksyen 6 Akta Pengurusan Strata 2013 [Akta 757], bahawa bangunan-bangunan yang dicadangkan untuk dipecah bahagi kepada petak-petak dan blok-blok sementara yang akan dibina mengikut pelan dan spesifikasi yang diluluskan dan mana-mana pindaan kepada pelan dan spesifikasi di bawah Akta Jalan, Part dan Bangunan 1974 [Akta 133] dan mana-mana undang-undang kecil yang dibuat di bawah Akta itu, yang disediakan boleh dipecah bahagi di bawah peruntukan Akta Hakmilik Strata 1985 [Akta 378].

Bertarikh ..... haribulan ..... 20.....

.....  
 Arkitek Profesional yang didaftarkan di bawah Akta 117/  
 Jurutera Profesional yang didaftarkan di bawah Akta 138

**JP 123451-12**

Bangunan M2 : JP 123451-08 hingga 123451-09

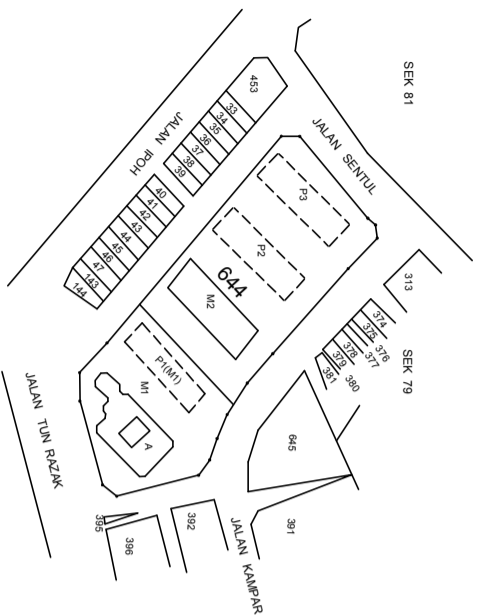
JADUAL STRATA

Tingkat	Petak	Keluasan (m <sup>2</sup> )	Kegunaan	JP	Petak Aksesori	Keluasan (m <sup>2</sup> )	Kegunaan	JP	Unit Syer
1	27	98	Pangsapuri	123451-08	-	-	-	-	98
	28	62	Pangsapuri	123451-08	-	-	-	-	62
	29	62	Pangsapuri	123451-08	-	-	-	-	62
	30	62	Pangsapuri	123451-08	-	-	-	-	62
	31	98	Pangsapuri	123451-08	-	-	-	-	98
	32	98	Pangsapuri	123451-08	-	-	-	-	98
	33	62	Pangsapuri	123451-08	-	-	-	-	62
	34	62	Pangsapuri	123451-08	-	-	-	-	62
	35	62	Pangsapuri	123451-08	-	-	-	-	62
	36	98	Pangsapuri	123451-08	-	-	-	-	98
2	37	98	Pangsapuri	123451-08	-	-	-	-	98
	38	62	Pangsapuri	123451-08	-	-	-	-	62
	39	62	Pangsapuri	123451-08	-	-	-	-	62
	40	62	Pangsapuri	123451-08	-	-	-	-	62
	41	98	Pangsapuri	123451-08	-	-	-	-	98
	42	98	Pangsapuri	123451-08	-	-	-	-	98
	43	62	Pangsapuri	123451-08	-	-	-	-	62
	44	62	Pangsapuri	123451-08	-	-	-	-	62
	45	62	Pangsapuri	123451-08	-	-	-	-	62
	46	98	Pangsapuri	123451-08	-	-	-	-	98
3	47	117	Pangsapuri	123451-09	-	-	-	-	117
	48	73	Pangsapuri	123451-09	-	-	-	-	73
	49	73	Pangsapuri	123451-09	-	-	-	-	73
	50	73	Pangsapuri	123451-09	-	-	-	-	73
	51	117	Pangsapuri	123451-09	-	-	-	-	117
	52	117	Pangsapuri	123451-09	-	-	-	-	117
	53	73	Pangsapuri	123451-09	-	-	-	-	73
	54	73	Pangsapuri	123451-09	-	-	-	-	73
	55	73	Pangsapuri	123451-09	-	-	-	-	73
	56	117	Pangsapuri	123451-09	-	-	-	-	117
4	57	117	Pangsapuri	123451-09	-	-	-	-	117
	58	73	Pangsapuri	123451-09	-	-	-	-	73
	59	73	Pangsapuri	123451-09	-	-	-	-	73
	60	73	Pangsapuri	123451-09	-	-	-	-	73
	61	117	Pangsapuri	123451-09	-	-	-	-	117
	62	117	Pangsapuri	123451-09	-	-	-	-	117
	63	73	Pangsapuri	123451-09	-	-	-	-	73
	64	73	Pangsapuri	123451-09	-	-	-	-	73
	65	73	Pangsapuri	123451-09	-	-	-	-	73
	66	117	Pangsapuri	123451-09	-	-	-	-	117
JUMLAH	40	3340			-	-			3340

5cm (Ruang Dikongkakan)

10cm

JADUAL PETAK  
PECAH BAHAGI BANGUNAN  
WILAYAH PERSEKUTUAN KUALA LUMPUR  
BANDAR KUALA LUMPUR  
SEKSYEN 47  
LOT 644 (PA 100408)  
NOMBOR HAKMILIK : GRN 73  
KELUASAN LOT : 9482m<sup>2</sup>  
NOMBOR SKIM 1234  
SKALA 1:2000



Saya, ..... seorang Jurujukur Tanah yang dilesenkan di bawah Akta Juruukur Tanah Berlesen 1958 [Akta 458], memperakui menurut seksyen 6 Akta Pengurusan Strata 2013 [Akta 757], bahawa bangunan-bangunan yang dicadangkan untuk dipecah bahagi kepada petak-petak dan blok-blok sementara yang ditunjukkan ini boleh dipecah bahagi di bawah peruntukan Akta Hakmilik Strata 1985 [Akta 378].

Bertarikh ..... haribulan ..... 20.....

Juruukur Tanah yang dilesenkan di bawah Akta 458

Saya, ..... seorang Arkitek Profesional yang didaftarkan di bawah Akta Arkitek 1967 [Akta 117] / Jurutera Profesional yang didaftarkan di bawah Akta Pendaftaran Jurutera 1967 [Akta 138], memperakui menurut seksyen 6 Akta Pengurusan Strata 2013 [Akta 757], bahawa bangunan-bangunan yang dicadangkan untuk dipecah bahagi kepada petak-petak dan blok-blok sementara yang akan dibina mengikut pelan dan spesifikasi yang diluluskan dan mana-mana pindaan kepada pelan dan spesifikasi di bawah Akta Jalan, Part dan Bangunan 1974 [Akta 133] dan mana-mana undang-undang kecil yang dibuat di bawah Akta itu, yang disediakan boleh dipecah bahagi di bawah peruntukan Akta Hakmilik Strata 1985 [Akta 378].

Bertarikh ..... haribulan ..... 20.....

.....  
Arkitek Profesional yang didaftarkan di bawah Akta 117/  
Jurutera Profesional yang didaftarkan di bawah Akta 138

JP 123451-13

JADUAL STRATA

Blok Sementara Bangunan P1(M1) : JP123451-07											
Menara	Tingkat	Bilangan Petak	JP	Petak Aksesori Slap Bina	Keluasan ( m <sup>2</sup> )	Kegunaan	JP	Bilangan Petak Aksesori Belum Bina	Unit Syer		
P1(M1)	1	5	123451-07	A6	19	TLK	123451-02	-	81		
			123451-07	A7	19	TLK	123451-02	-	81		
			123451-07	A8	19	TLK	123451-02	-	81		
			123451-07	A9	19	TLK	123451-02	-	81		
			123451-07	-	-	-	-	-	455		
JUMLAH	3	15	123451-07	-	-	-	-	-	455		
			123451-07	-	-	-	-	-	455		
			123451-07	4	-	-	-	-	1315		

Ringkasan:  
TLK = Tempat Letak Kereta

JADUAL STRATA

Blok Sementara Bangunan P1 dan P2 : JP123451-10									
Blok	Tingkat	Bilangan Petak	JP	Bilangan Petak Aksesori	JP	Unit Syer			
P2	1	10	123451-10	-	-	764			
	2	10	123451-10	-	-	764			
	3	10	123451-10	-	-	906			
	4	10	123451-10	-	-	906			
JUMLAH	4	40	-	-	-	3340			
	1	10	123451-10	-	-	764			
	2	10	123451-10	-	-	764			
	3	10	123451-10	-	-	906			
P3	4	10	123451-10	-	-	906			
	4	10	123451-10	-	-	906			
JUMLAH	4	40	-	-	-	3340			

RINGKASAN JADUAL STRATA

Bangunan	Bilangan Tingkat	Bilangan Petak	Bilangan Petak Aksesori	Unit Syer
M1	10	26	23	3905
M2	4	40	-	3340
P1(M1)	3	15	4	1315
P2	4	40	-	3340
P3	4	40	-	3340
JUMLAH		161	27	15240

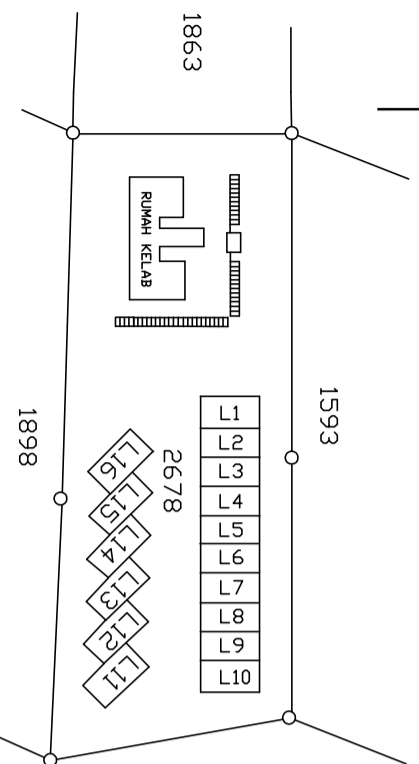




## **LAMPIRAN 'JP2'**

Jadual Petak Pecah Bahagi Tanah

JADUAL PETAK  
 PECAH BAHAGI TANAH  
 WILAYAH PERSEKUTUAN KUALA LUMPUR  
 MUKIM BATU  
 LOT 2678 (PA 43400)  
 NOMBOR HAKMILIK : GRN 1300  
 KELUASAN LOT : 11292m<sup>2</sup>  
 NOMBOR SKIM 1111  
 SKALA 1:2000



Saya, ..... seorang Jurukur Tanah yang dilesenkan di bawah Akta Jurukur Tanah Berlesen 1958 [Akta 458], memperakui menurut seksyen 6 Akta Pengurusan Strata 2013 [Akta 757], bahawa tanah yang dicadangkan untuk dipecah bahagi kepada petak-petak tanah yang ditunjukkan ini boleh dipecah bahagi di bawah peruntukan Akta Hakmilik Strata 1985 [Akta 318].



Bertarikh ..... haribulan ..... 20.....

Jurukur Tanah yang dilesenkan di bawah Akta 458 .....

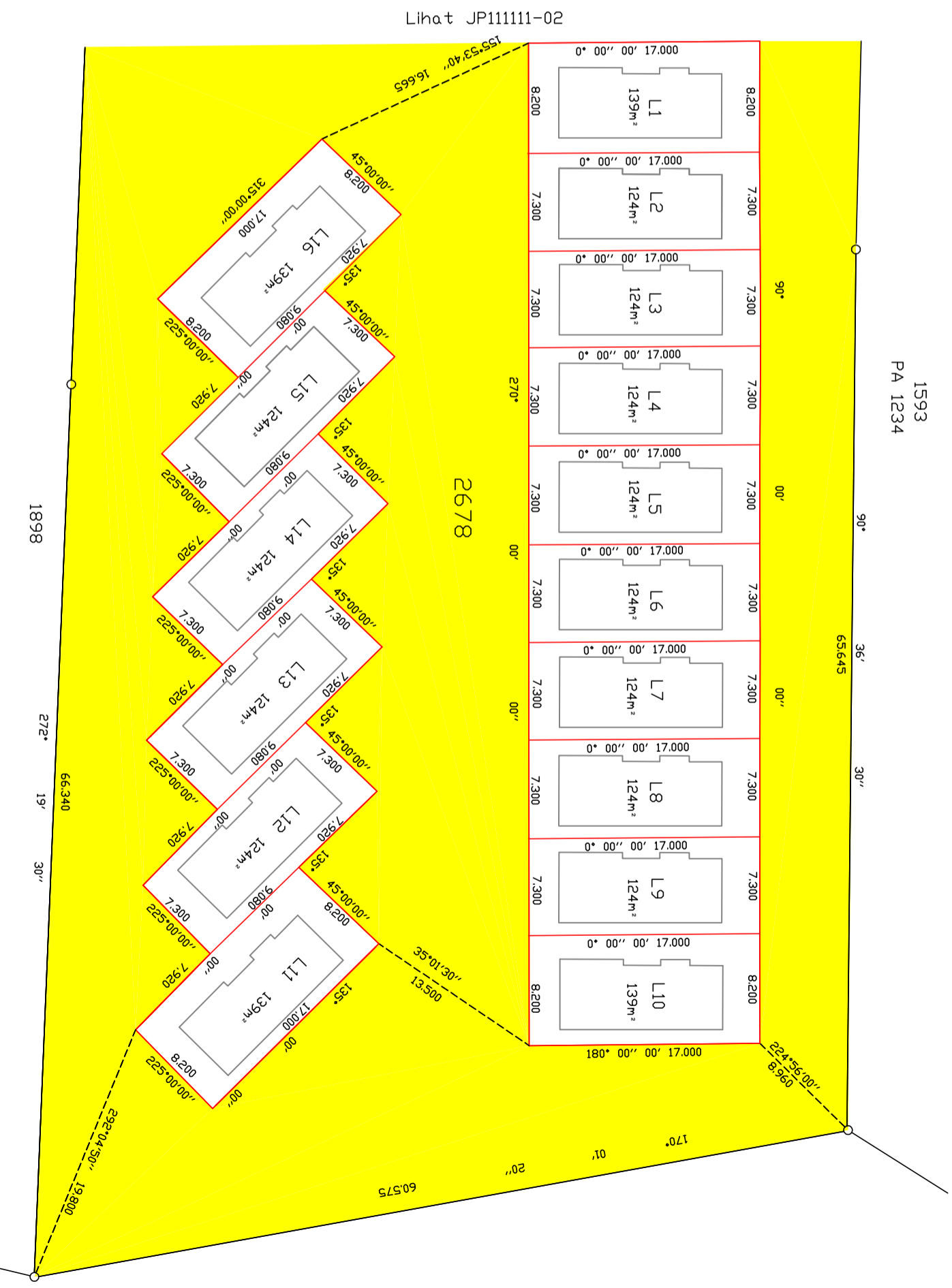
Saya, ..... seorang Arkitek Professional yang didaftarkan di bawah Akta Arkitek 1967 [Akta 117] / Jurutera Profesional yang didaftarkan di bawah Akta Pendaftaran Jurutera 1967 [Akta 138], memperakui menurut seksyen 6 Akta Pengurusan Strata 2013 [Akta 757], bahawa tanah yang dicadangkan untuk dipecah bahagi kepada petak-petak tanah yang akan dibina mengikut pelan dan spesifikasi yang ditunjukkan dan mana-mana pindaan kepada pelan dan spesifikasi di bawah Akta Jalan, Part dan Bangunan 1974 [Akta 133] dan mana-mana undang-undang kecil yang dibuat di bawah Akta itu, yang disediakan boleh dipecah bahagi di bawah peruntukan Akta Hakmilik Strata 1985 [Akta 318].

Bertarikh ..... haribulan ..... 20.....  
 .....  
 Arkitek Professional yang didaftarkan di bawah Akta 117/  
 Jurutera Profesional yang didaftarkan di bawah Akta 138

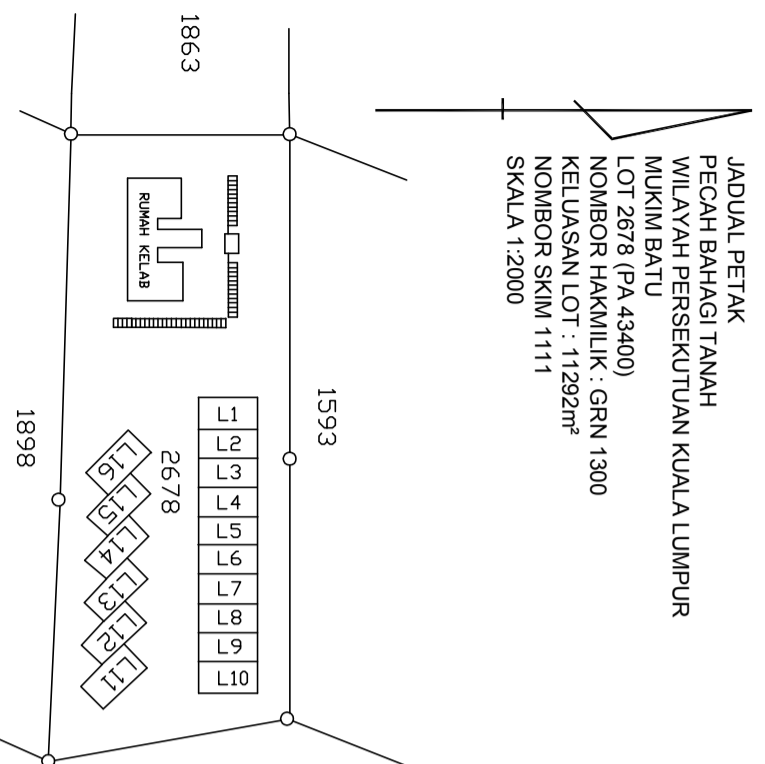
JP 111111-01

PETUNJUK :  
 HARTA BERSAMA  
 SEMPADAN PETAK TANAH

PELAN TANDAAN  
 PETAK L1 HINGGA L16  
 SKALA 1 : 400



Lihat JP111111-02



JADUAL PETAK  
 PECAH BAHAGI TANAH  
 WILAYAH PERSEKUTUAN KUALA LUMPUR  
 MUKIM BATU  
 LOT 2678 (PA 43400)  
 NOMBOR HAKMILIK : GRN 1300  
 KELUASAN LOT : 11292m<sup>2</sup>  
 NOMBOR SKIM 1111  
 SKALA 1 : 2000

Saya, ..... seorang Jurukur Tanah yang dillesenkan di bawah Akta Jurukur Tanah Berlesen 1958 [Akta 458], memperakui menurut seksyen 6 Akta Pengurusan Strata 2013 [Akta 757], bahawa tanah yang dicadangkan untuk dipecah bahagi kepada petak-petak tanah yang ditunjukkan ini boleh dipecah bahagi di bawah peruntukan Akta Hakmilik Strata 1985 [Akta 318].

Bertarikh ..... haribulan ..... 20.....

Jurukur Tanah yang dillesenkan di bawah Akta 458

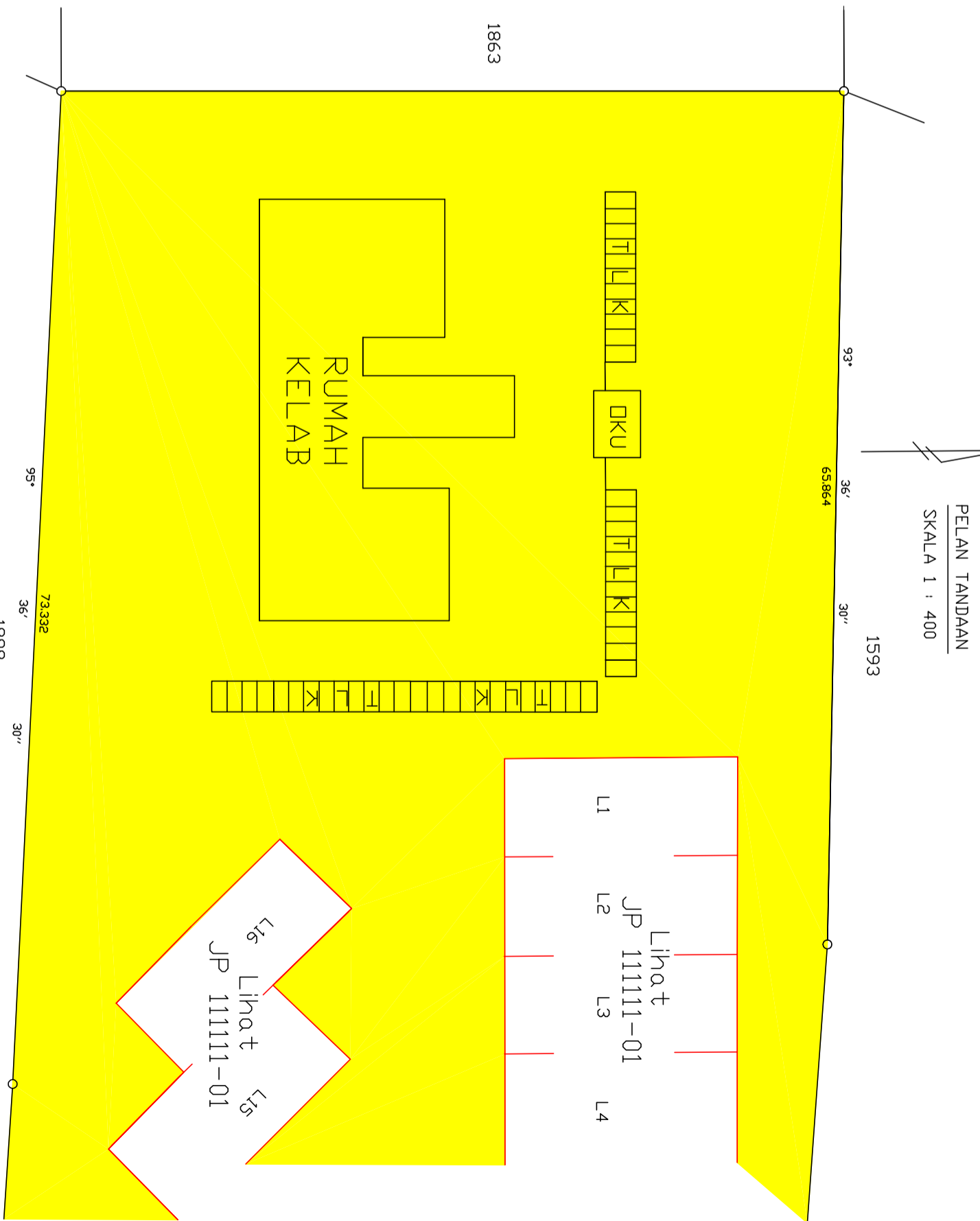
Saya, ..... seorang Arkitek Profesional yang didaftarkan di bawah Akta Arkitek 1967 [Akta 117] / Jurutera Profesional yang didaftarkan di bawah Akta Pendaftaran Jurutera 1967 [Akta 138], memperakui menurut seksyen 6 Akta Pengurusan Strata 2013 [Akta 757], bahawa tanah yang dicadangkan untuk dipecah bahagi kepada petak-petak tanah yang akan dibina mengikut pelan dan spesifikasi yang diluluskan dan mana-mana pindaan kepada pelan dan spesifikasi di bawah Akta Jalan, Parti dan Bangunan 1974 [Akta 133] dan mana-mana undang-undang kecil yang dibuat di bawah Akta itu, yang disediakan boleh dipecah bahagi di bawah peruntukan Akta Hakmilik Strata 1985 [Akta 318].

Bertarikh ..... haribulan ..... 20.....

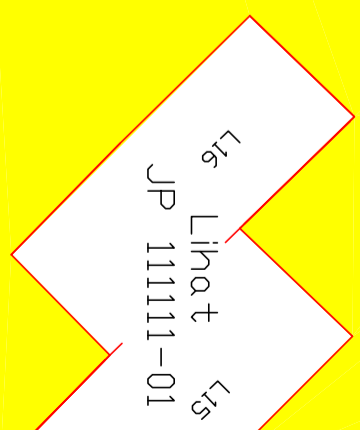
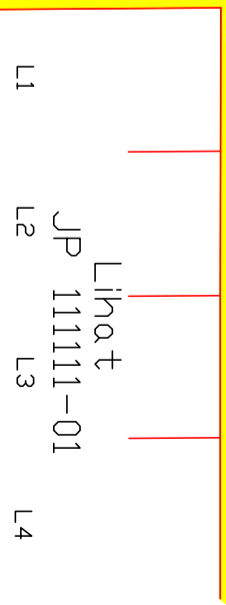

..... Arkitek Profesional yang didaftarkan di bawah Akta 117/  
 ..... Jurutera Profesional yang didaftarkan di bawah Akta 138

**JP 111111-02**

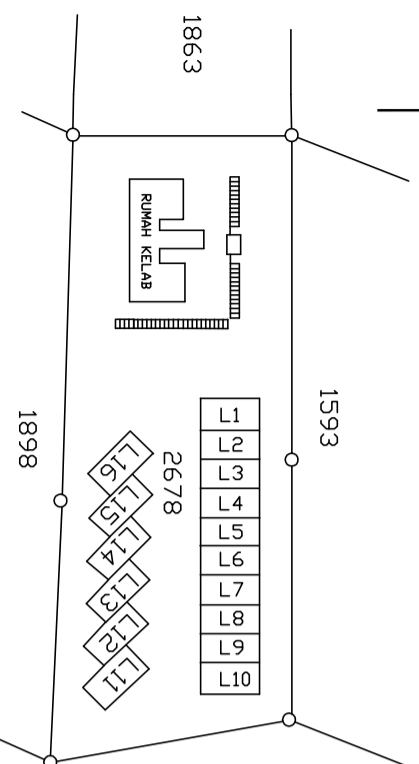
- PETUNJUK :
- HARTA BERSAMA
  - SEMPADAN PETAK TANAH
  - TLK TEMPAT LETAK KERETA



PELAN TANDAAN  
 SKALA 1 : 400



JADUAL PETAK  
 PECAH BAHAGI TANAH  
 WILAYAH PERSEKUTUAN KUALA LUMPUR  
 MUKIM BATU  
 LOT 2678 (PA 43400)  
 NOMBOR HAKMILIK : GRN 1300  
 KELUASAN LOT : 11292m<sup>2</sup>  
 NOMBOR SKIM 1111  
 SKALA 1:2000



Saya, ..... seorang Jurukur Tanah yang dilesenkan di bawah Akta Jurukur Tanah Berlesen 1958 [Akta 458], memperakui menurut seksyen 6 Akta Pengurusan Strata 2013 [Akta 757], bahawa tanah yang dicadangkan untuk dipecah bahagi kepada petak-petak tanah yang ditunjukkan ini boleh dipecah bahagi di bawah peruntukan Akta Hakmilik Strata 1985 [Akta 318].

Bertarikh ..... haribulan ..... 20.....

Jurukur Tanah yang dilesenkan di bawah Akta 458

Saya, ..... seorang Arkitek Profesional yang didaftarkan di bawah Akta Arkitek 1967 [Akta 117] / Jurutera Profesional yang didaftarkan di bawah Akta Pendaftaran Jurutera 1967 [Akta 138], memperakui menurut seksyen 6 Akta Pengurusan Strata 2013 [Akta 757], bahawa tanah yang dicadangkan untuk dipecah bahagi kepada petak-petak tanah yang akan dibina mengikut pelan dan spesifikasi yang diluluskan dan mana-mana pindaan kepada pelan dan spesifikasi di bawah Akta Jalan, Parti dan Bangunan 1974 [Akta 133] dan mana-mana undang-undang kecil yang dibuat di bawah Akta itu, yang disediakan boleh dipecah bahagi di bawah peruntukan Akta Hakmilik Strata 1985 [ Akta 318].

Bertarikh ..... haribulan ..... 20.....

..... Arkitek Profesional yang didaftarkan di bawah Akta 117/  
 ..... Jurutera Profesional yang didaftarkan di bawah Akta 138

**JP 111111-03**



JADUAL STRATA

Petak Tanah : JP 111111-01 hingga 111111-02									
Bilangan Tingkat	Petak Tanah	Keluasan (m <sup>2</sup> )	Kegunaan	JP	Petak Aksesori	Keluasan (m <sup>2</sup> )	Kegunaan	JP	Unit Syer
3	L1	139	Villa	111111-01	-	-	-	-	111
3	L2	124	Villa	111111-01	-	-	-	-	99
3	L3	124	Villa	111111-01	-	-	-	-	99
3	L4	124	Villa	111111-01	-	-	-	-	99
3	L5	124	Villa	111111-01	-	-	-	-	99
3	L6	124	Villa	111111-01	-	-	-	-	99
3	L7	124	Villa	111111-01	-	-	-	-	99
3	L8	124	Villa	111111-01	-	-	-	-	99
3	L9	124	Villa	111111-01	-	-	-	-	99
3	L10	139	Villa	111111-01	-	-	-	-	111
3	L11	139	Villa	111111-01	-	-	-	-	111
3	L12	124	Villa	111111-01	-	-	-	-	99
3	L13	124	Villa	111111-01	-	-	-	-	99
3	L14	124	Villa	111111-01	-	-	-	-	99
3	L15	124	Villa	111111-01	-	-	-	-	99
3	L16	138	Villa	111111-01	-	-	-	-	111
JUMLAH	16	2044			-	-			1632

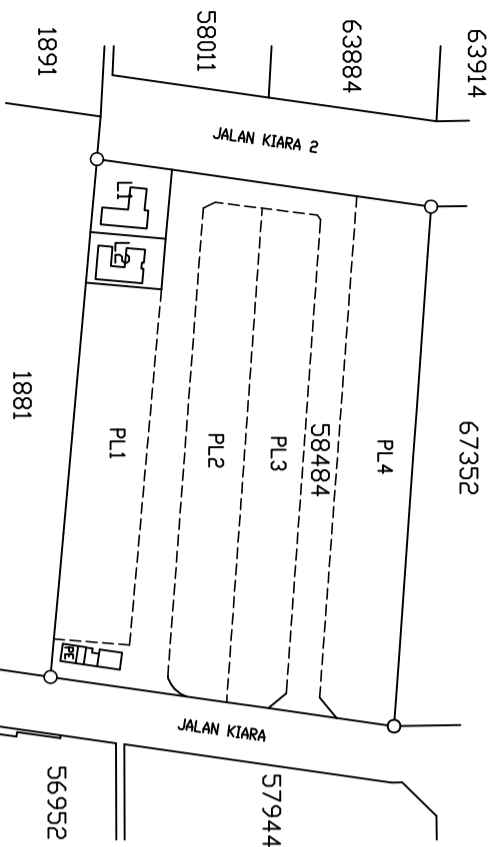
RINGKASAN JADUAL STRATA

Kategori Pecah Bahagi	Bilangan Petak Tanah	Bilangan Petak Aksesori	Unit Syer
Petak Tanah	16	-	1632
JUMLAH	16	-	1632

## **LAMPIRAN 'JP3'**

Jadual Petak Pecah Bahagi Tanah Dan Blok Sementara

JADUAL PETAK  
 PECAH BAHAGI TANAH  
 WILAYAH PERSEKUTUAN KUALA LUMPUR  
 MUKIM BATU  
 LOT 58484 (PA 43400)  
 NOMBOR HAKMILIK : GRN 7991  
 KELUASAN LOT : 22729m<sup>2</sup>  
 NOMBOR SKIM 2222  
 SKALA 1:2000



Saya, ..... seorang Jurukur Tanah yang dillesenkan di bawah Akta Jurukur Tanah Berlesen 1958 [Akta 458], memperakui menurut seksyen 6 Akta Pengurusan Strata 2013 [Akta 757], bahawa tanah yang dicadangkan untuk dipecah bahagi kepada petak-petak tanah dan blok-blok sementara yang ditunjukkan ini boleh dipecah bahagi di bawah peruntukan Akta Hakmilik Strata 1985 [Akta 318].

Bertarikh ..... haribulan ..... 20.....




Jurukur Tanah yang dillesenkan di bawah Akta 458

Saya, ..... seorang Arkitek Profesional yang didaftarkan di bawah Akta Arkitek 1967 [Akta 117] / Jurutera Profesional yang didaftarkan di bawah Akta Pendaftaran Jurutera 1967 [Akta 138], memperakui menurut seksyen 6 Akta Pengurusan Strata 2013 [Akta 757], bahawa tanah yang dicadangkan untuk dipecah bahagi kepada petak-petak tanah dan blok-blok sementara yang akan dibina mengikut pelan dan spesifikasi yang diluluskan dan mana-mana pindaan kepada pelan dan spesifikasi di bawah Akta Jalan, Part dan Bangunan 1974 [Akta 133] dan mana-mana undang-undang kecil yang dibuat di bawah Akta itu, yang disediakan boleh dipecah bahagi di bawah peruntukan Akta Hakmilik Strata 1985 [Akta 318].

Bertarikh ..... haribulan ..... 20.....

..... Arkitek Profesional yang didaftarkan di bawah Akta 117/  
 Jurutera Profesional yang didaftarkan di bawah Akta 138

JP 222222-01

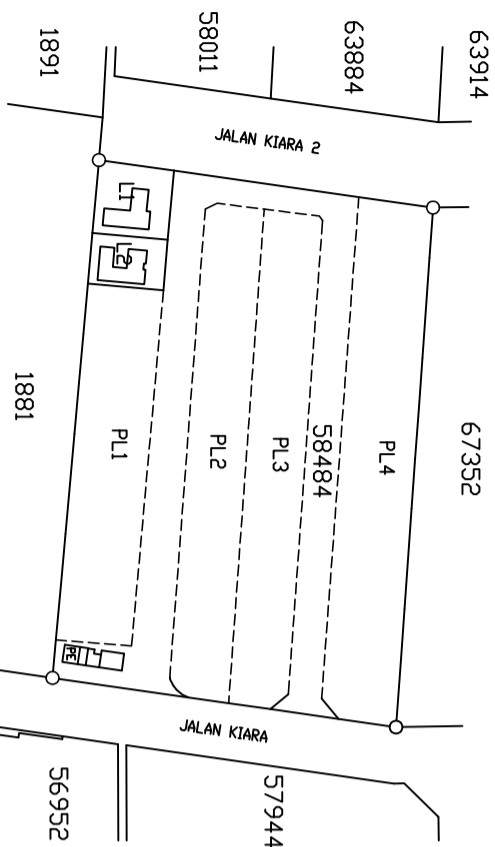
PETUNJUK :  
 HARTA BERSAMA  
 SEMPADAN PETAK  
 BLOK SEMENTARA

PELAN TANDAAN  
 PETAK L1, L2 DAN  
 BLOK SEMNETARA PL1 HINGGA PL4  
 SKALA 1 : 500



LIHAT JP 222222-02

JADUAL PETAK  
 PECAH BAHAGI TANAH  
 WILAYAH PERSEKUTUAN KUALA LUMPUR  
 MUKIM BATU  
 LOT 58484 (PA 43400)  
 NOMBOR HAKMILIK : GRN 7991  
 KELUASAN LOT : 22729m<sup>2</sup>  
 NOMBOR SKIM 2222  
 SKALA 1:2000



Saya, ..... seorang Jurukur Tanah yang dillesenkan di bawah Akta Jurukur Tanah Berlesen 1958 [Akta 458], memperakui menurut seksyen 6 Akta Pengurusan Strata 2013 [Akta 757], bahawa tanah yang dicadangkan untuk dipecah bahagi kepada petak-petak tanah dan blok-blok sementara yang ditunjukkan ini boleh dipecah bahagi di bawah peruntukan Akta Hakmilik Strata 1985 [Akta 318].

Bertarikh ..... haribulan ..... 20.....

Jurukur Tanah yang dillesenkan di bawah Akta 458

Saya, ..... seorang Arkitek Profesional yang didaftarkan di bawah Akta Arkitek 1967 [Akta 117] / Jurutera Profesional yang didaftarkan di bawah Akta Pendaftaran Jurutera 1967 [Akta 138], memperakui menurut seksyen 6 Akta Pengurusan Strata 2013 [Akta 757], bahawa tanah yang dicadangkan untuk dipecah bahagi kepada petak-petak tanah dan blok-blok sementara yang akan dibina mengikut pelan dan spesifikasi yang diluluskan dan mana-mana pindaan kepada pelan dan spesifikasi di bawah Akta Jalan, Part dan Bangunan 1974 [Akta 133] dan mana-mana undang-undang kecil yang dibuat di bawah Akta itu, yang disediakan boleh dipecah bahagi di bawah peruntukan Akta Hakmilik Strata 1985 [Akta 318].

Bertarikh ..... haribulan ..... 20.....

..... Arkitek Profesional yang didaftarkan di bawah Akta 117/  
 Jurutera Profesional yang didaftarkan di bawah Akta 138

JP 222222-02

- PETUNJUK :
- HARTA BERSAMA
  - BLOK SEMENTARA
  - PE PENCAWANG ELEKTRIK
  - TEL TELEPHONE RISER

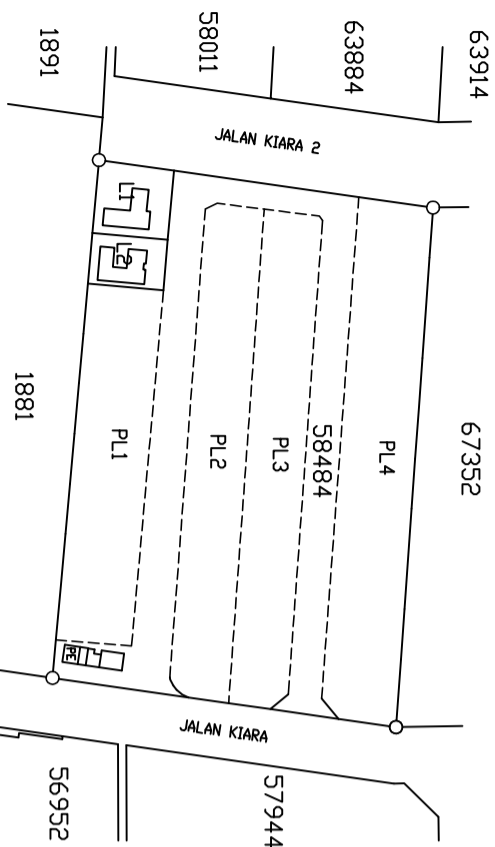
PELAN TANDAAN  
 BLOK SEMENTARA PL1 HINGGA PL4  
 SKALA 1 : 500



LIHAT JP 222222-01

5cm  
 (Ruang Dikosongkan)  
 10cm

JADUAL PETAK  
 PECAH BAHAGI TANAH  
 WILAYAH PERSEKUTUAN KUALA LUMPUR  
 MUKIM BATU  
 LOT 58484 (PA 43400)  
 NOMBOR HAKMILIK : GRN 7991  
 KELUASAN LOT : 22729m<sup>2</sup>  
 NOMBOR SKIM 2222  
 SKALA 1:2000



Saya, ..... seorang Jurukur Tanah yang dillesenkan di bawah Akta Jurukur Tanah Berlesen 1958 [Akta 458], memperakui menurut seksyen 6 Akta Pengurusan Strata 2013 [Akta 757], bahawa tanah yang dicadangkan untuk dipecah bahagi kepada petak-petak tanah dan blok-blok sementara yang ditunjukkan ini boleh dipecah bahagi di bawah peruntukan Akta Hakmilik Strata 1985 [Akta 378].

Bertarikh ..... haribulan ..... 20.....


Jurukur Tanah yang dillesenkan di bawah Akta 458

Saya, ..... seorang Arkitek Profesional yang didaftarkan di bawah Akta Arkitek 1967 [Akta 117] / Jurutera Profesional yang didaftarkan di bawah Akta Pendaftaran Jurutera 1967 [Akta 138], memperakui menurut seksyen 6 Akta Pengurusan Strata 2013 [Akta 757], bahawa tanah yang dicadangkan untuk dipecah bahagi kepada petak-petak tanah dan blok-blok sementara yang akan dibina mengikut pelan dan spesifikasi yang diluluskan dan mana-mana pindaan kepada pelan dan spesifikasi di bawah Akta Jalan, Part dan Bangunan 1974 [Akta 133] dan mana-mana undang-undang kecil yang dibuat di bawah Akta itu, yang disediakan boleh dipecah bahagi di bawah peruntukan Akta Hakmilik Strata 1985 [Akta 378].

Bertarikh ..... haribulan ..... 20.....

..... Arkitek Profesional yang didaftarkan di bawah Akta 117/  
 Jurutera Profesional yang didaftarkan di bawah Akta 138

**JP 222222-03**



Petak Tanah : JP 222222-01

Bilangan Tingkat	Petak Tanah	Keluasan (m <sup>2</sup> )	Kegunaan	JP	Petak Aksesori	Keluasan (m <sup>2</sup> )	Kegunaan	JP	Unit Syer
3	L1	690	Villa	222222-01	-	-	-	-	552
3	L2	491	Villa	222222-01	-	-	-	-	393
JUMLAH	2	1181			-	-			945

JADUAL STRATA

Blok Sementara Petak Tanah PL1 hingga PL4 : JP 222222-01 hingga 222222-02

Bilangan Tingkat	Blok Sementara	Bilangan Petak Tanah	Keluasan (m <sup>2</sup> )	JP	Bilangan Petak Aksesori	Keluasan (m <sup>2</sup> )	JP	Unit Syer
3	PL1	7	3464	222222-01 & 02	-	-	-	2771
3	PL2	13	3709	222222-01 & 02	-	-	-	2967
3	PL3	13	3704	222222-01 & 02	-	-	-	2963
3	PL4	10	5040	222222-01 & 02	-	-	-	4032
JUMLAH	4	43	15917		-	-		12733

RINGKASAN JADUAL STRATA

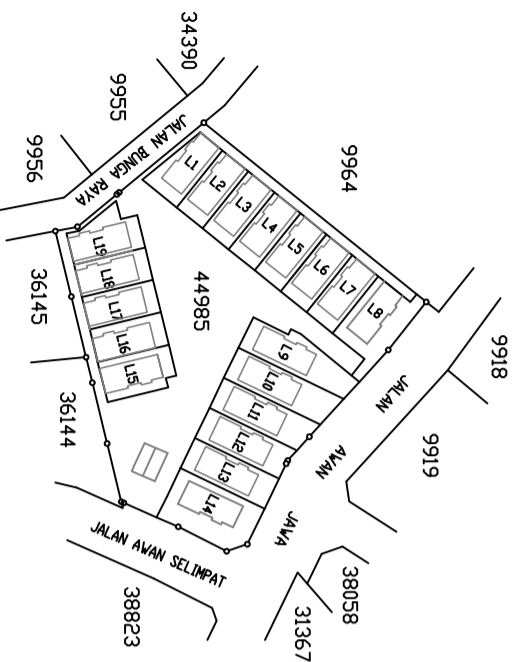
Kategori Pecah Bahagi	Bilangan Petak Tanah	Bilangan Petak Aksesori	Unit Syer
Petak Tanah	2	-	945
Blok Sementara PL1	7	-	2771
Blok Sementara PL2	13	-	2967
Blok Sementara PL3	13	-	2963
Blok Sementara PL4	10	-	4032
JUMLAH	45	-	13678



## **LAMPIRAN 'JP4'**

Jadual Petak Pecah Bahagi Tanah Dengan Tingkat Bawah Tanah Yang Dikongsi

JADUAL PETAK  
 PECAH BAHAGI TANAH  
 WILAYAH PERSEKUTUAN KUALA LUMPUR  
 MUKIM PETALING  
 LOT 44985 (PA 121843)  
 NOMBOR HAKMILIK : GRN 68517  
 KELUASAN LOT : 7740m<sup>2</sup>  
 NOMBOR SKIM 1347  
 SKALA 1:2000



Saya, ..... seorang Jurukur Tanah yang dillesenkan di bawah Akta Jurukur Tanah Berlesen 1958 [Akta 458], memperakui menurut seksyen 6 Akta Pengurusan Strata 2013 [Akta 757], bahawa tanah yang dicadangkan untuk dipecah bahagi kepada petak-petak tanah yang ditunjukkan ini boleh dipecah bahagi di bawah peruntukan Akta Hakmilik Strata 1985 [Akta 318].

Bertarikh ..... haribulan ..... 20.....

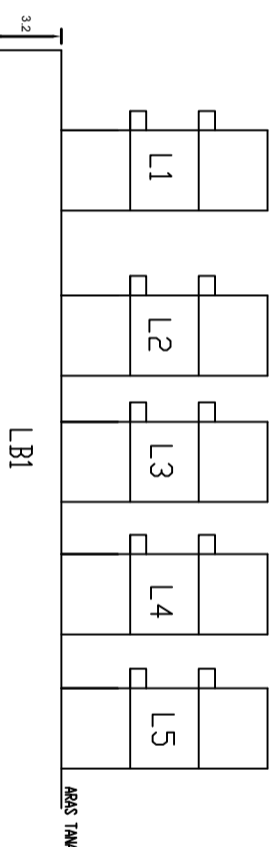
Jurukur Tanah yang dillesenkan di bawah Akta 458

Saya, ..... seorang Arkitek Profesional yang didaftarkan di bawah Akta Arkitek 1967 [Akta 117] / Jurutera Profesional yang didaftarkan di bawah Akta Pendaftaran Jurutera 1967 [Akta 138], memperakui menurut seksyen 6 Akta Pengurusan Strata 2013 [Akta 757], bahawa tanah yang dicadangkan untuk dipecah bahagi kepada petak-petak tanah dan yang akan dibina mengikut pelan dan spesifikasi yang diluluskan dan mana-mana pindaan kepada pelan dan spesifikasi di bawah Akta Jalan, Parti dan Bangunan 1974 [Akta 133] dan mana-mana undang-undang kecil yang dibuat di bawah Akta itu, yang disediakan boleh dipecah bahagi di bawah peruntukan Akta Hakmilik Strata 1985 [Akta 318].

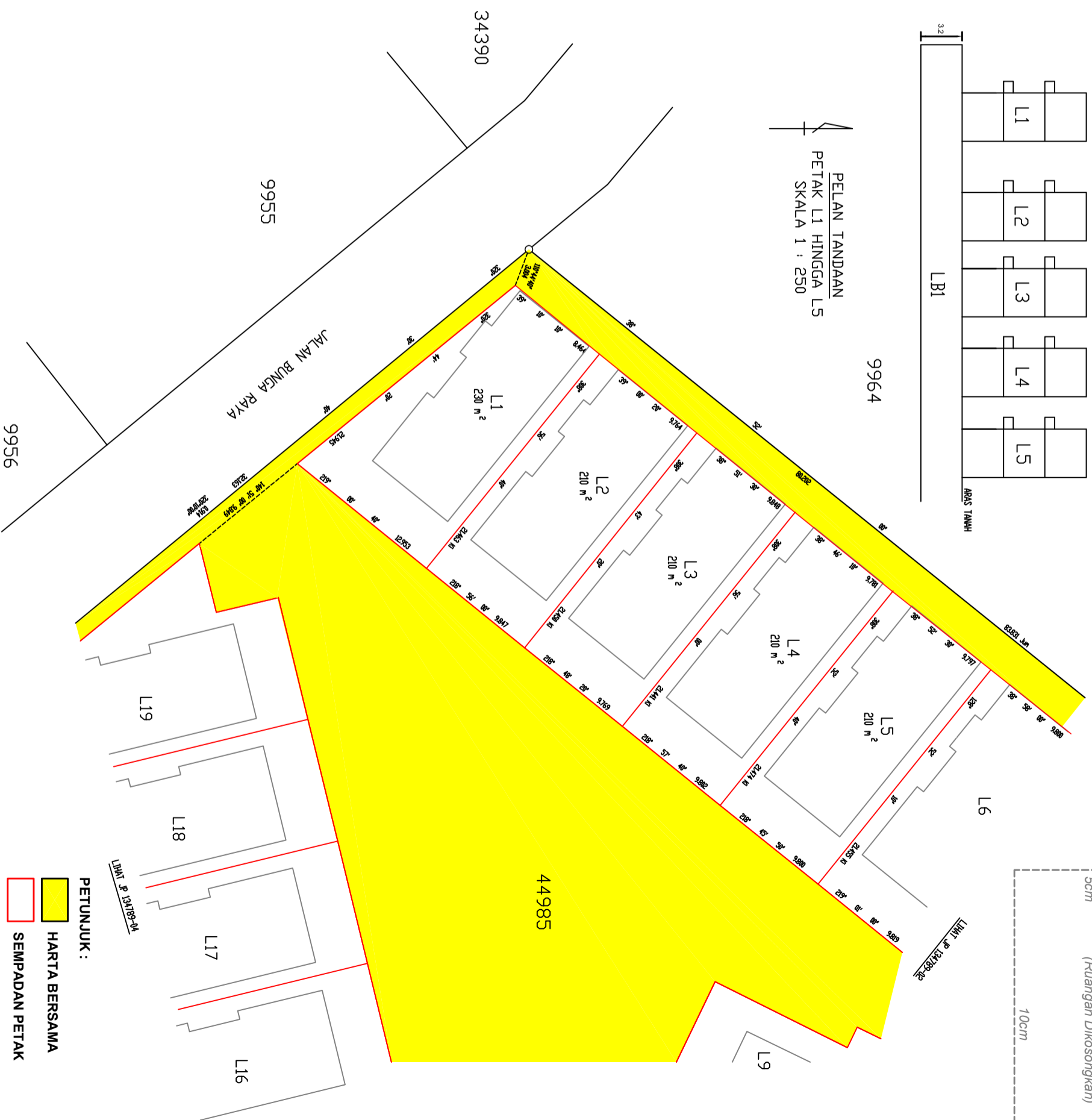
Bertarikh ..... haribulan ..... 20.....

Arkitek Profesional yang didaftarkan di bawah Akta 117/  
 Jurutera Profesional yang didaftarkan di bawah Akta 138

JP 134789-01



PELAN TANDAAN  
 PETAK L1 HINGGA L5  
 SKALA 1 : 250

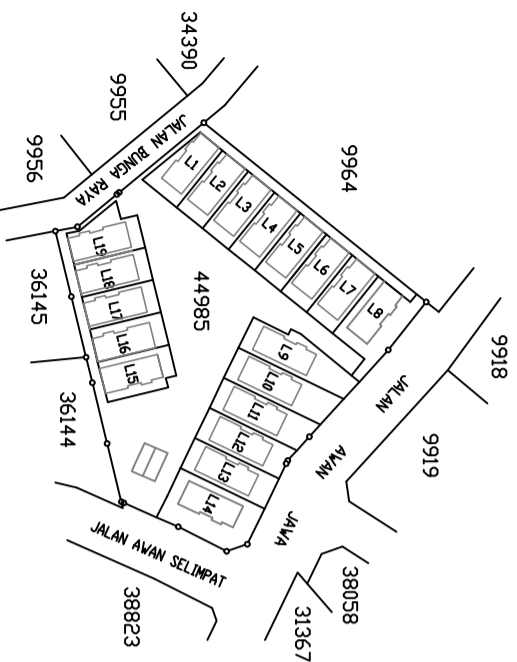


PETUNJUK :  
 HARTA BERSAMA  
 SEMPADAN PETAK

5cm  
 (Ruang Dikongkakan)

10cm

JADUAL PETAK  
 PECAH BAHAGI TANAH  
 WILAYAH PERSEKUTUAN KUALA LUMPUR  
 MUKIM PETALING  
 LOT 44985 (PA 121843)  
 NOMBOR HAKMILIK : GRN 68517  
 KELUASAN LOT : 7740m<sup>2</sup>  
 NOMBOR SKIM 1347  
 SKALA 1:2000



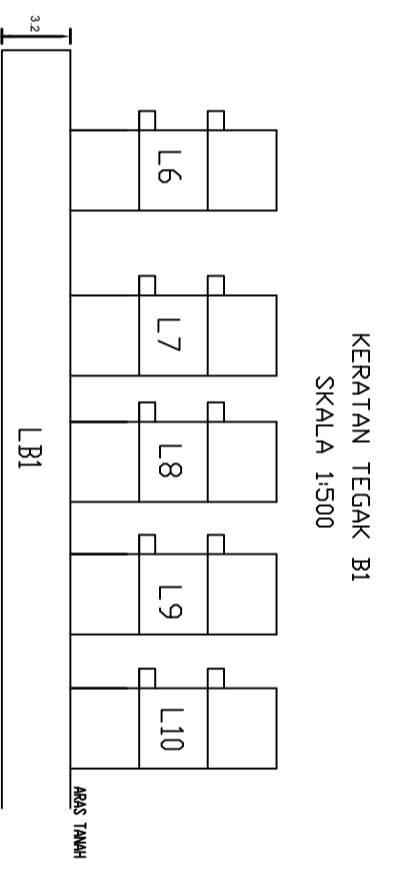
Saya, ..... seorang Jurukur Tanah yang dillesenkan di bawah Akta Jurukur Tanah Berlesen 1958 [Akta 458], memperakui menurut seksyen 6 Akta Pengurusan Strata 2013 [Akta 757], bahawa tanah yang dicadangkan untuk dipecah bahagi kepada petak-petak tanah yang ditunjukkan ini boleh dipecah bahagi di bawah peruntukan Akta Hakmilik Strata 1985 [Akta 318].

Bertarikh ..... haribulan ..... 20.....  
 Jurukur Tanah yang dillesenkan di bawah Akta 458

Saya, ..... seorang Arkitek Professional yang didaftarkan di bawah Akta Arkitek 1967 [Akta 117] / Jurutera Profesional yang didaftarkan di bawah Akta Pendaftaran Jurutera 1967 [Akta 138], memperakui menurut seksyen 6 Akta Pengurusan Strata 2013 [Akta 757], bahawa tanah yang dicadangkan untuk dipecah bahagi kepada petak-petak tanah dan yang akan dibina mengikut pelan dan spesifikasi yang diluluskan dan mana-mana pindaan kepada pelan dan spesifikasi di bawah Akta Jalan, Parti dan Bangunan 1974 [Akta 133] dan mana-mana undang-undang kecil yang dibuat di bawah Akta itu, yang disediakan boleh dipecah bahagi di bawah peruntukan Akta Hakmilik Strata 1985 [Akta 318].

Bertarikh ..... haribulan ..... 20.....  
 Arkitek Professional yang didaftarkan di bawah Akta 117/  
 Jurutera Profesional yang didaftarkan di bawah Akta 138

JP 134789-02

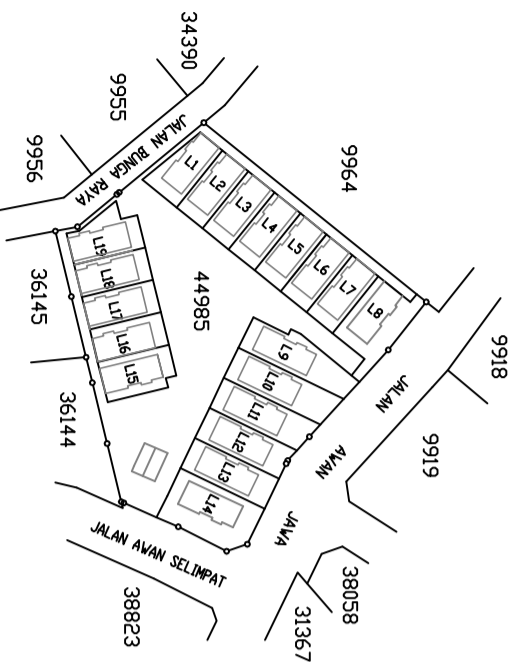


PETUNJUK :  
 HARTA BERSAMA  
 SEMPADAN PETAK

PELAN TANDAAN  
 PETAK L6 HINGGA L10  
 SKALA 1 : 250



JADUAL PETAK  
 PECAH BAHAGI TANAH  
 WILAYAH PERSEKUTUAN KUALA LUMPUR  
 MUKIM PETALING  
 LOT 44985 (PA 121843)  
 NOMBOR HAKMILIK : GRN 68517  
 KELUASAN LOT : 7740m<sup>2</sup>  
 NOMBOR SKIM 1347  
 SKALA 1:2000



Saya, ..... seorang Jurukur Tanah yang dillesenkan di bawah Akta Jurukur Tanah Berlesen 1958 [Akta 458], memperakui menurut seksyen 6 Akta Pengurusan Strata 2013 [Akta 757], bahawa tanah yang dicadangkan untuk dipecah bahagi kepada petak-petak tanah yang ditunjukkan ini boleh dipecah bahagi di bawah peruntukan Akta Hakmilik Strata 1985 [Akta 318].

Bertarikh ..... haribulan ..... 20.....

Jurukur Tanah yang dillesenkan di bawah Akta 458

Saya, ..... seorang Arkitek Profesional yang didaftarkan di bawah Akta Arkitek 1967 [Akta 117] / Jurutera Profesional yang didaftarkan di bawah Akta Pendaftaran Jurutera 1967 [Akta 138], memperakui menurut seksyen 6 Akta Pengurusan Strata 2013 [Akta 757], bahawa tanah yang dicadangkan untuk dipecah bahagi kepada petak-petak tanah dan yang akan dibina mengikut pelan dan spesifikasi yang diluluskan dan mana-mana pindaan kepada pelan dan spesifikasi di bawah Akta Jalan, Parti dan Bangunan 1974 [Akta 133] dan mana-mana undang-undang kecil yang dibuat di bawah Akta itu, yang disediakan boleh dipecah bahagi di bawah peruntukan Akta Hakmilik Strata 1985 [Akta 318].

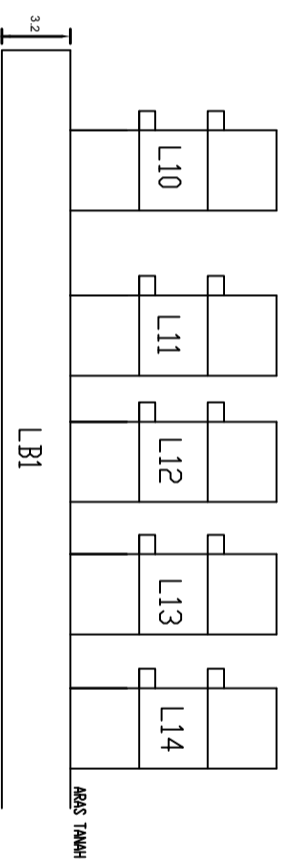
Bertarikh ..... haribulan ..... 20.....

Arkitek Profesional yang didaftarkan di bawah Akta 117/  
 Jurutera Profesional yang didaftarkan di bawah Akta 138

JP 134789-03

KERATAN TEGAK B1

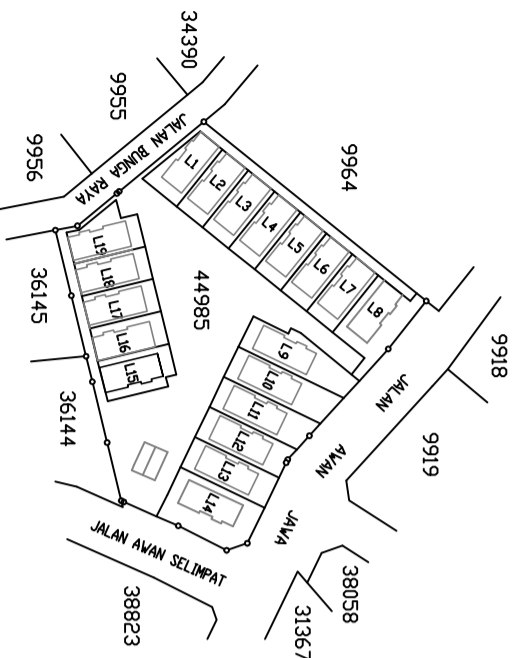
SKALA 1:500



PETUNJUK :  
 HARTA BERSAMA  
 SEMPADAN PETAK



JADUAL PETAK  
 PECAH BAHAGI TANAH  
 WILAYAH PERSEKUTUAN KUALA LUMPUR  
 MUKIM PETALING  
 LOT 44985 (PA 121843)  
 NOMBOR HAKMILIK : GRN 68517  
 KELUASAN LOT : 7740m<sup>2</sup>  
 NOMBOR SKIM 1347  
 SKALA 1:2000



Saya, ..... seorang Jurukur Tanah yang dillesenkan di bawah Akta Jurukur Tanah Berlesen 1958 [Akta 458], memperakui menurut seksyen 6 Akta Pengurusan Strata 2013 [Akta 757], bahawa tanah yang dicadangkan untuk dipecah bahagi kepada petak-petak tanah yang ditunjukkan ini boleh dipecah bahagi di bawah peruntukan Akta Hakmilik Strata 1985 [Akta 318].

Bertarikh ..... haribulan ..... 20.....

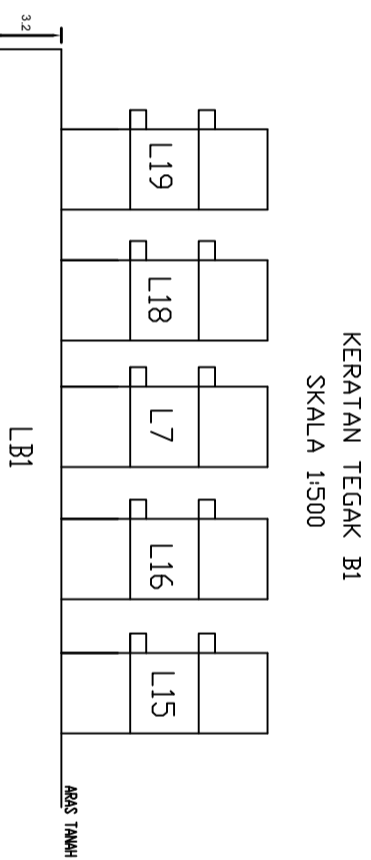
Jurukur Tanah yang dillesenkan di bawah Akta 458

Saya, ..... seorang Arkitek Professional yang didaftarkan di bawah Akta Arkitek 1967 [Akta 117] / Jurutera Profesional yang didaftarkan di bawah Akta Pendaftaran Jurutera 1967 [Akta 138], memperakui menurut seksyen 6 Akta Pengurusan Strata 2013 [Akta 757], bahawa tanah yang dicadangkan untuk dipecah bahagi kepada petak-petak tanah dan yang akan dibina mengikut pelan dan spesifikasi yang diluluskan dan mana-mana pindaan kepada pelan dan spesifikasi di bawah Akta Jalan, Parti dan Bangunan 1974 [Akta 133] dan mana-mana undang-undang kecil yang dibuat di bawah Akta itu, yang disediakan boleh dipecah bahagi di bawah peruntukan Akta Hakmilik Strata 1985 [Akta 318].

Bertarikh ..... haribulan ..... 20.....

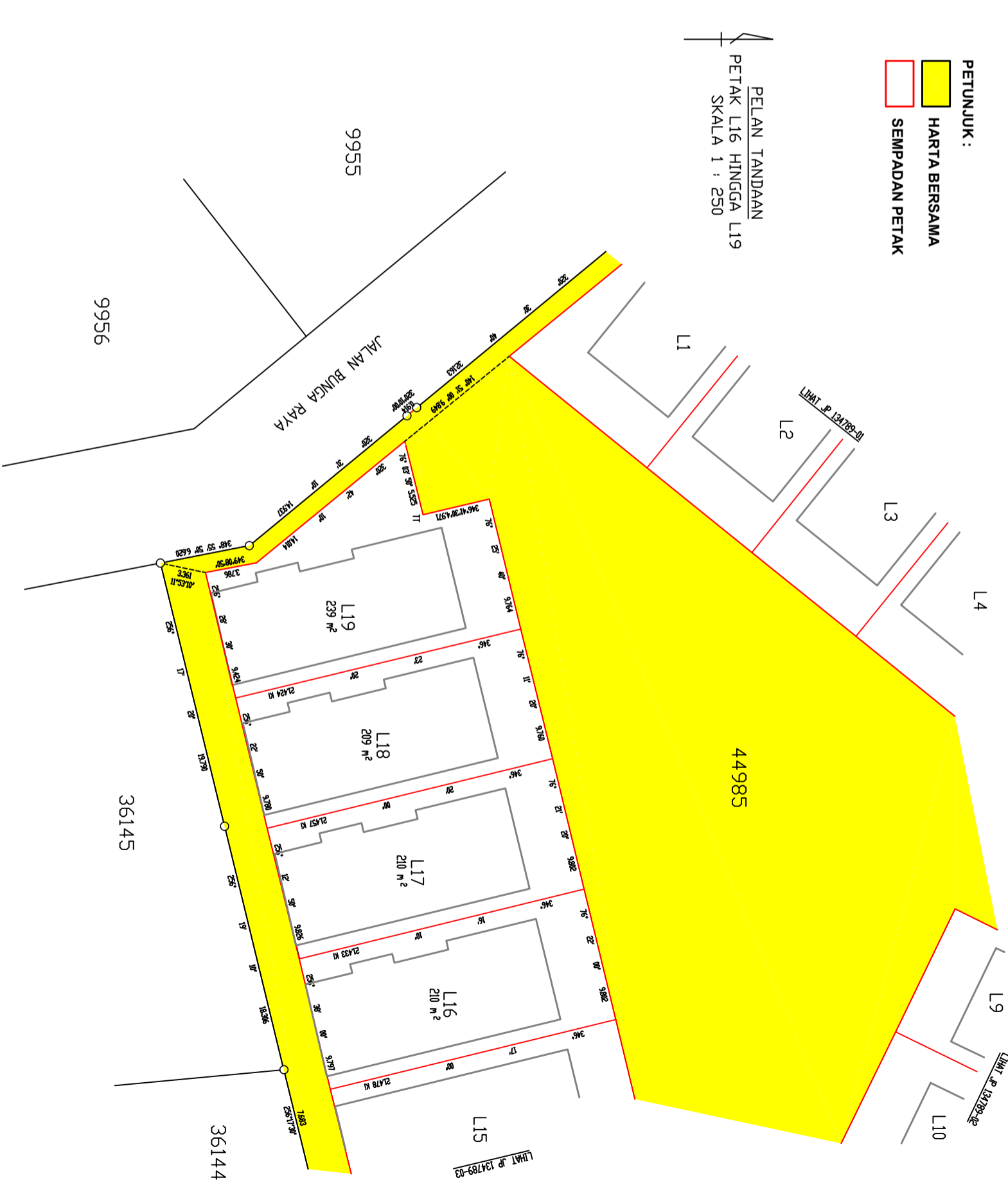
Arkitek Professional yang didaftarkan di bawah Akta 117/  
 Jurutera Profesional yang didaftarkan di bawah Akta 138

JP 134789-04



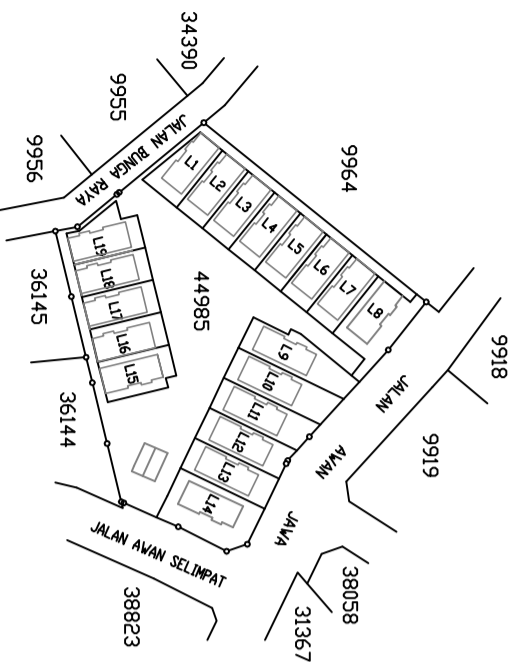
PETUNJUK :  
 HARTA BERSAMA  
 SEMPADAN PETAK

PELAN TANDAAN  
 PETAK L16 HINGGA L19  
 SKALA 1 : 250



5cm  
 (Ruangangan Dikosongkan)  
 10cm

JADUAL PETAK  
 PECAH BAHAGI TANAH  
 WILAYAH PERSEKUTUAN KUALA LUMPUR  
 MUKIM PETALING  
 LOT 44985 (PA 121843)  
 NOMBOR HAKMILIK : GRN 68517  
 KELUASAN LOT : 7740m<sup>2</sup>  
 NOMBOR SKIM 1347  
 SKALA 1:2000



Saya, ..... seorang Jurukur Tanah yang dillesenkan di bawah Akta Jurukur Tanah Berlesen 1958 [Akta 458], memperakui menurut seksyen 6 Akta Pengurusan Strata 2013 [Akta 757], bahawa tanah yang dicadangkan untuk dipecah bahagi kepada petak-petak tanah yang ditunjukkan ini boleh dipecah bahagi di bawah peruntukan Akta Hakmilik Strata 1985 [Akta 318].

Bertarikh ..... haribulan ..... 20.....

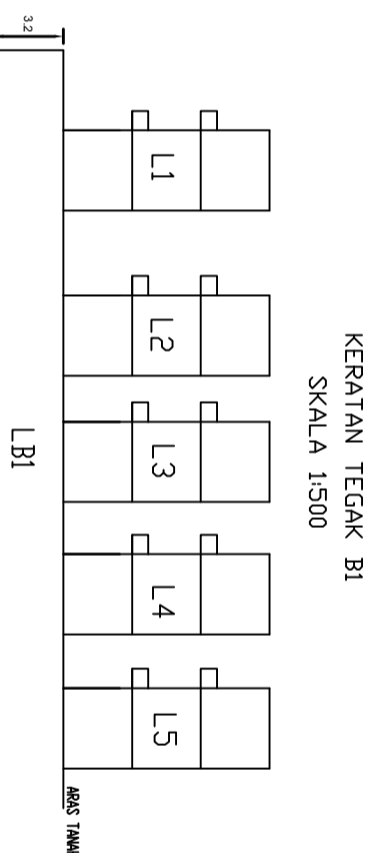
Jurukur Tanah yang dillesenkan di bawah Akta 458

Saya, ..... seorang Arkitek Profesional yang didaftarkan di bawah Akta Arkitek 1967 [Akta 117] / Jurutera Profesional yang didaftarkan di bawah Akta Pendaftaran Jurutera 1967 [Akta 138], memperakui menurut seksyen 6 Akta Pengurusan Strata 2013 [Akta 757], bahawa tanah yang dicadangkan untuk dipecah bahagi kepada petak-petak tanah dan yang akan dibina mengikut pelan dan spesifikasi yang diluluskan dan mana-mana pindaan kepada pelan dan spesifikasi di bawah Akta Jalan, Parti dan Bangunan 1974 [Akta 133] dan mana-mana undang-undang kecil yang dibuat di bawah Akta itu, yang disediakan boleh dipecah bahagi di bawah peruntukan Akta Hakmilik Strata 1985 [Akta 318].

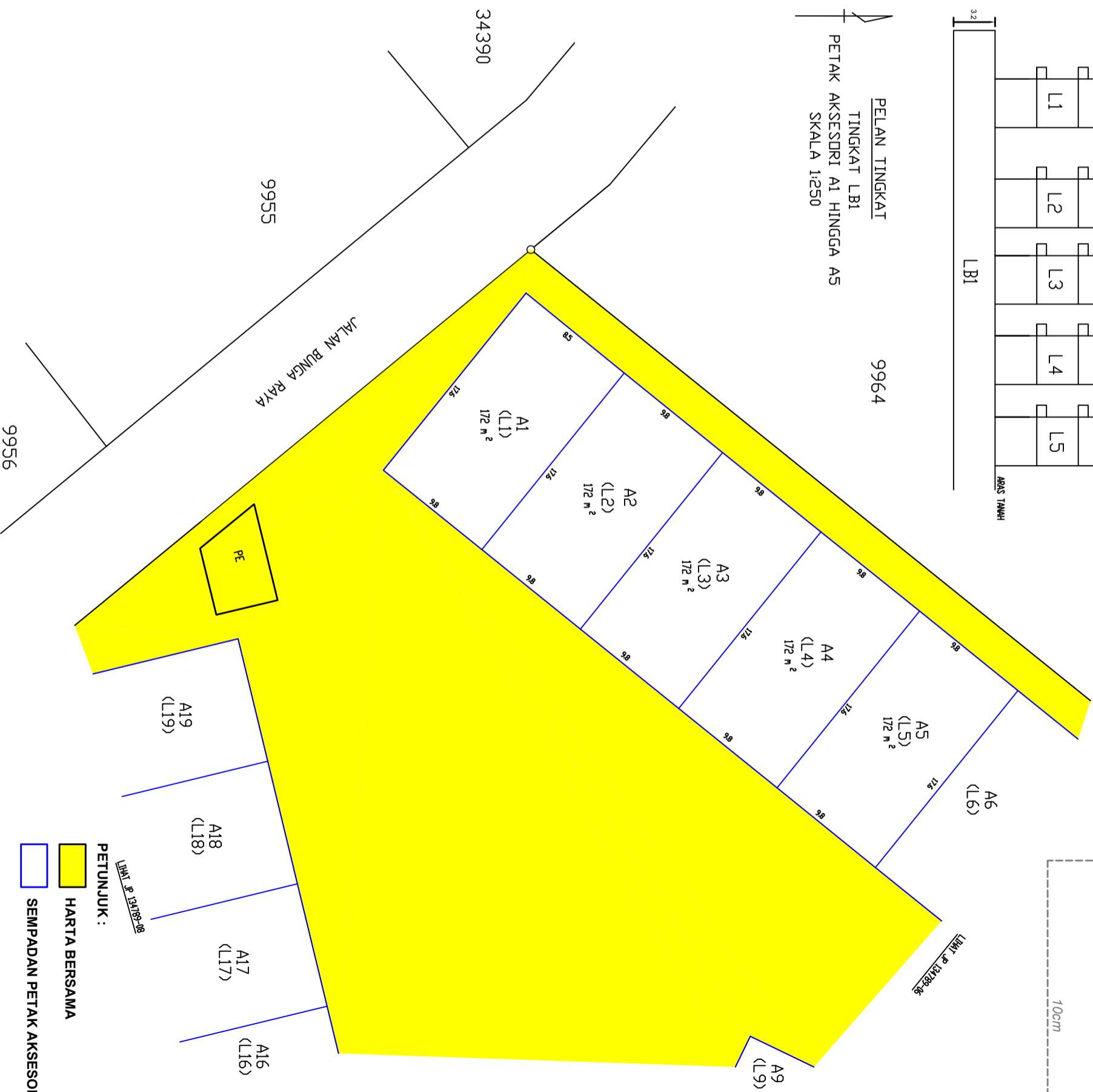
Bertarikh ..... haribulan ..... 20.....



Arkitek Profesional yang didaftarkan di bawah Akta 117/  
 Jurutera Profesional yang didaftarkan di bawah Akta 138

**JP 134789-05**

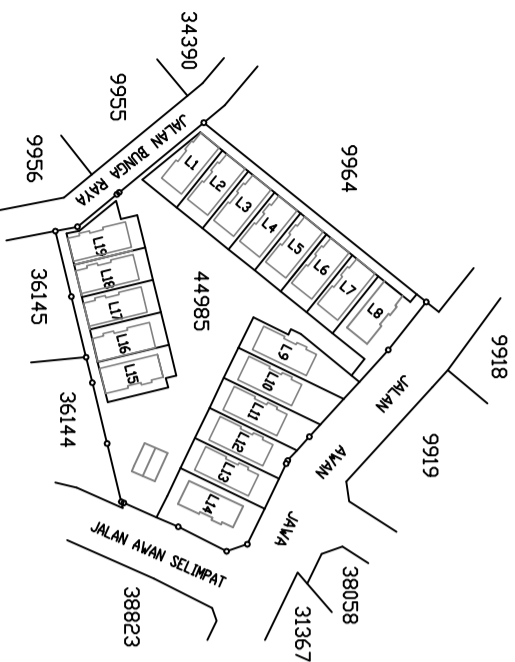


PELAN TINGKAT  
 TINGKAT L B1  
 PETAK AKSESORI A1 HINGGA A5  
 SKALA 1:250



PETUNJUK :  
 HARTA BERSAMA  
 SEMPADAN PETAK AKSESORI

JADUAL PETAK  
 PECAH BAHAGI TANAH  
 WILAYAH PERSEKUTUAN KUALA LUMPUR  
 MUKIM PETALING  
 LOT 44985 (PA 121843)  
 NOMBOR HAKMILIK : GRN 68517  
 KELUASAN LOT : 7740m<sup>2</sup>  
 NOMBOR SKIM 1347  
 SKALA 1:2000



Saya, ..... seorang Jurukur Tanah yang dilesenkan di bawah Akta Jurukur Tanah Berlesen 1958 [Akta 458], memperakui menurut seksyen 6 Akta Pengurusan Strata 2013 [Akta 757], bahawa tanah yang dicadangkan untuk dipecah bahagi kepada petak-petak tanah yang ditunjukkan ini boleh dipecah bahagi di bawah peruntukan Akta Hakmilik Strata 1985 [Akta 318].

Bertarikh ..... haribulan ..... 20.....

Juruukur Tanah yang dilesenkan di bawah Akta 458

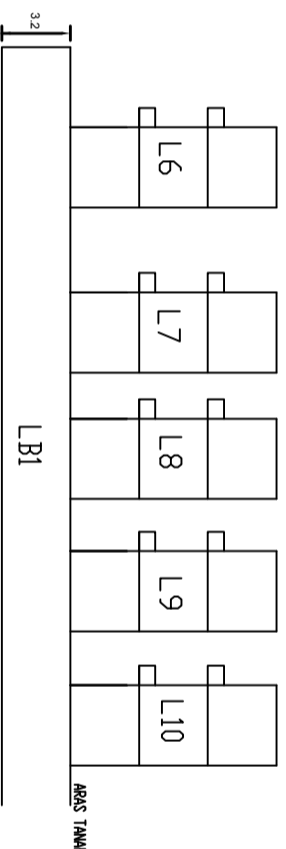
Saya, ..... seorang Arkitek Profesional yang didaftarkan di bawah Akta Arkitek 1967 [Akta 117] / Jurutera Profesional yang didaftarkan di bawah Akta Pendaftaran Jurutera 1967 [Akta 138], memperakui menurut seksyen 6 Akta Pengurusan Strata 2013 [Akta 757], bahawa tanah yang dicadangkan untuk dipecah bahagi kepada petak-petak tanah dan yang akan dibina mengikut pelan dan spesifikasi yang diluluskan dan mana-mana pindaan kepada pelan dan spesifikasi di bawah Akta Jalan, Parti dan Bangunan 1974 [Akta 133] dan mana-mana undang-undang kecil yang dibuat di bawah Akta itu, yang disediakan boleh dipecah bahagi di bawah peruntukan Akta Hakmilik Strata 1985 [Akta 318].

Bertarikh ..... haribulan ..... 20.....

Arkitek Profesional yang didaftarkan di bawah Akta 117/  
 Jurutera Profesional yang didaftarkan di bawah Akta 138

JP 134789-06

KERATAN TEGAK B1  
 SKALA 1:500



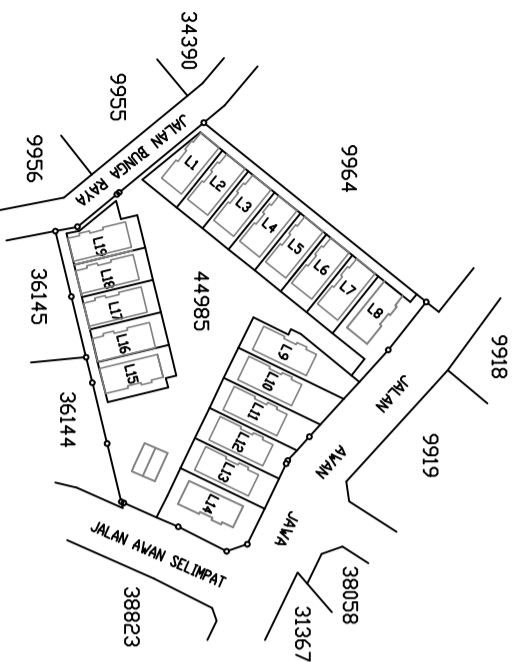
PELAN TINGKAT  
 TINGKAT LB1  
 PETAK AKSESORI A6 HINGGA A10  
 SKALA 1:250



- PETUNJUK :
- HARTA BERSAMA
  - SEMPADAN PETAK AKSESORI



JADUAL PETAK  
PECAH BAHAGI TANAH  
WILAYAH PERSEKUTUAN KUALA LUMPUR  
MUKIM PETALING  
LOT 44985 (PA 121843)  
NOMBOR HAKMILIK : GRN 68517  
KELUASAN LOT : 7740m<sup>2</sup>  
NOMBOR SKIM 1347  
SKALA 1:2000



Saya, ..... seorang Jurukur Tanah yang dillesenkan di bawah Akta Jurukur Tanah Berlesen 1958 [Akta 458], memperakui menurut seksyen 6 Akta Pengurusan Strata 2013 [Akta 757], bahawa tanah yang dicadangkan untuk dipecah bahagi kepada petak-petak tanah yang ditunjukkan ini boleh dipecah bahagi di bawah peruntukan Akta Hakmilik Strata 1985 [Akta 318].

Bertarikh ..... haribulan ..... 20.....

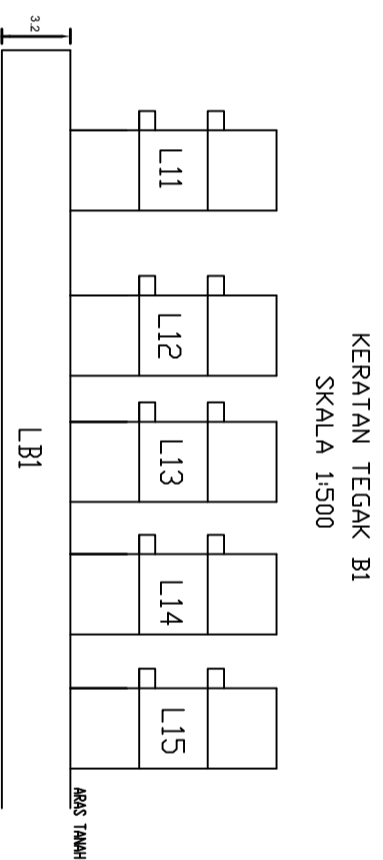
Jurukur Tanah yang dillesenkan di bawah Akta 458

Saya, ..... seorang Arkitek Profesional yang didaftarkan di bawah Akta Arkitek 1967 [Akta 117] / Jurutera Profesional yang didaftarkan di bawah Akta Pendaftaran Jurutera 1967 [Akta 138], memperakui menurut seksyen 6 Akta Pengurusan Strata 2013 [Akta 757], bahawa tanah yang dicadangkan untuk dipecah bahagi kepada petak-petak tanah dan yang akan dibina mengikut pelan dan spesifikasi yang diluluskan dan mana-mana pindaan kepada pelan dan spesifikasi di bawah Akta Jalan, Parti dan Bangunan 1974 [Akta 133] dan mana-mana undang-undang kecil yang dibuat di bawah Akta itu, yang disediakan boleh dipecah bahagi di bawah peruntukan Akta Hakmilik Strata 1985 [Akta 318].

Bertarikh ..... haribulan ..... 20.....

Arkitek Profesional yang didaftarkan di bawah Akta 117/  
Jurutera Profesional yang didaftarkan di bawah Akta 138

JP 134789-07



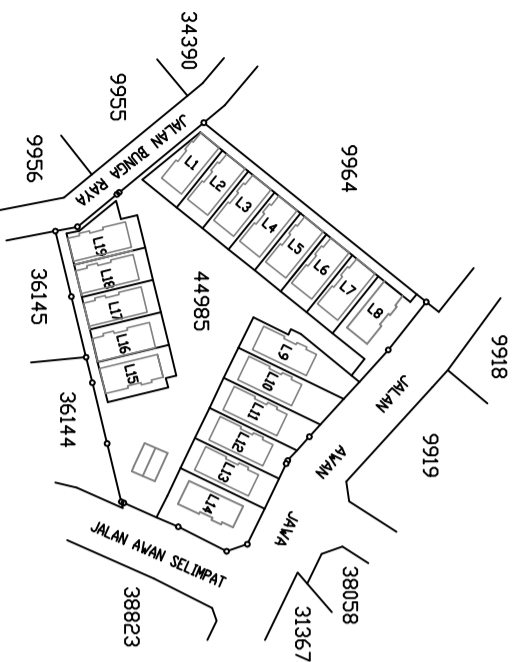
PETUNJUK :  
 HARTA BERSAMA  
 SEMPADAN PETAK AKSESORI



PELAN TINGKAT  
TINGKAT L B1  
PETAK AKSESORI A11 HINGGA A15  
SKALA 1:250



JADUAL PETAK  
 PECAH BAHAGI TANAH  
 WILAYAH PERSEKUTUAN KUALA LUMPUR  
 MUKIM PETALING  
 LOT 44985 (PA 121843)  
 NOMBOR HAKMILIK : GRN 68517  
 KELUASAN LOT : 7740m<sup>2</sup>  
 NOMBOR SKIM 1347  
 SKALA 1:2000



Saya, ..... seorang Jurukur Tanah yang dillesenkan di bawah Akta Jurukur Tanah Berlesen 1958 [Akta 458], memperakui menurut seksyen 6 Akta Pengurusan Strata 2013 [Akta 757], bahawa tanah yang dicadangkan untuk dipecah bahagi kepada petak-petak tanah yang ditunjukkan ini boleh dipecah bahagi di bawah peruntukan Akta Hakmilik Strata 1985 [Akta 318].

Bertarikh ..... haribulan ..... 20.....

Jurukur Tanah yang dillesenkan di bawah Akta 458

Saya, ..... seorang Arkitek Professional yang didaftarkan di bawah Akta Arkitek 1967 [Akta 117] / Jurutera Profesional yang didaftarkan di bawah Akta Pendaftaran Jurutera 1967 [Akta 138], memperakui menurut seksyen 6 Akta Pengurusan Strata 2013 [Akta 757], bahawa tanah yang dicadangkan untuk dipecah bahagi kepada petak-petak tanah dan yang akan dibina mengikut pelan dan spesifikasi yang diluluskan dan mana-mana pindaan kepada pelan dan spesifikasi di bawah Akta Jalan, Parti dan Bangunan 1974 [Akta 133] dan mana-mana undang-undang kecil yang dibuat di bawah Akta itu, yang disediakan boleh dipecah bahagi di bawah peruntukan Akta Hakmilik Strata 1985 [Akta 318].

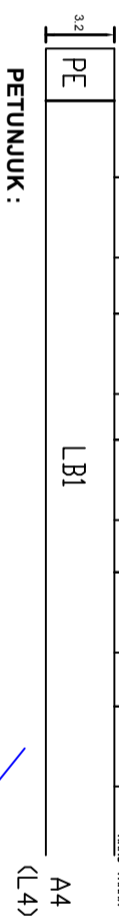
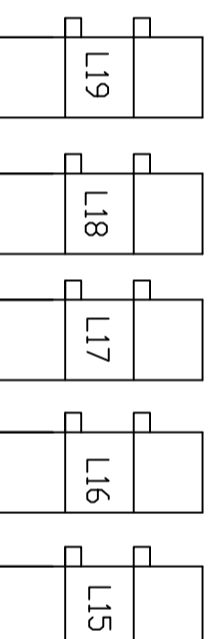
Bertarikh ..... haribulan ..... 20.....

Arkitek Professional yang didaftarkan di bawah Akta 117/  
 Jurutera Profesional yang didaftarkan di bawah Akta 138

**JP 134789-08**

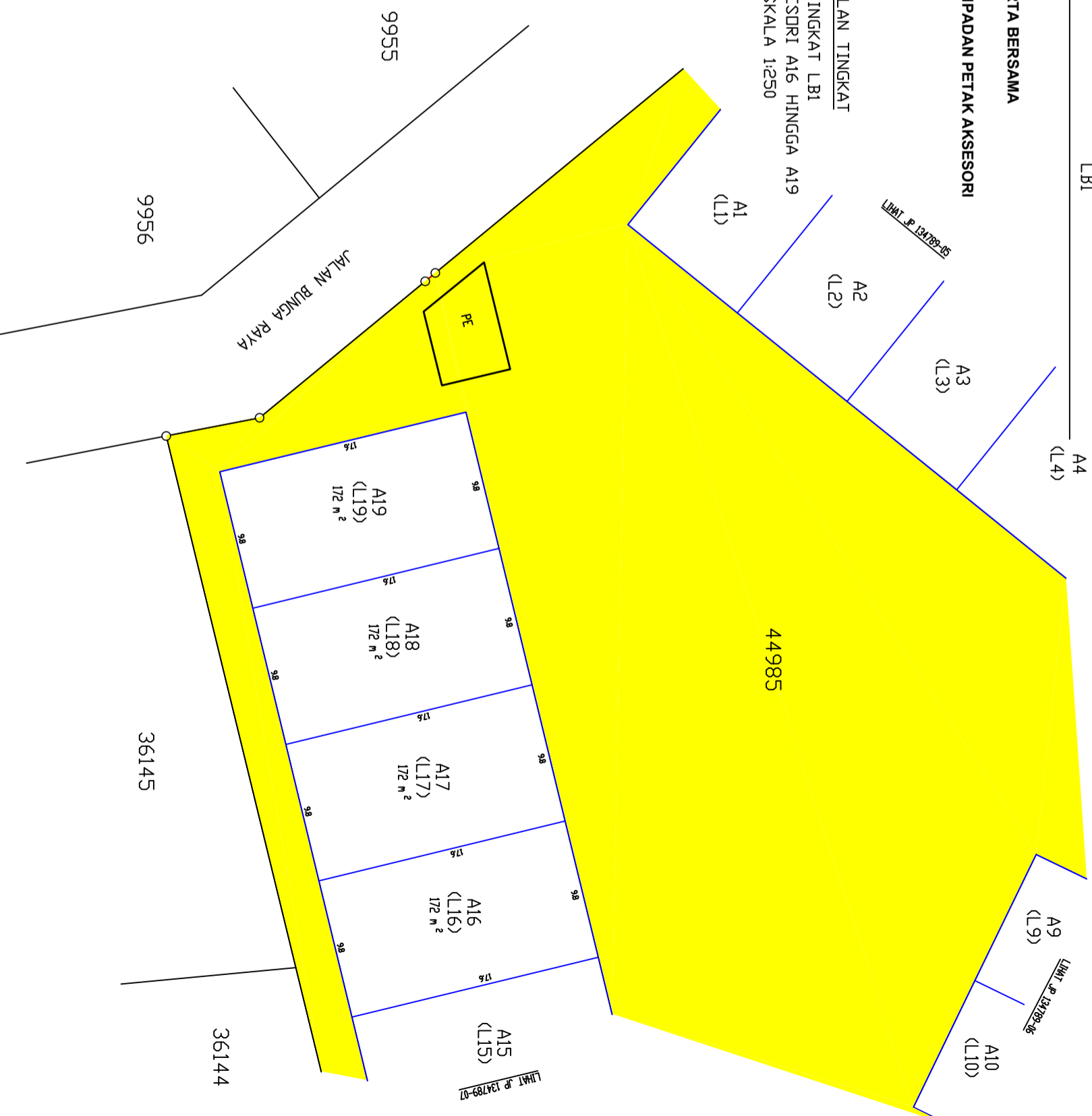
KERATAN TEGAK B1

SKALA 1:500



- PETUNJUK :**
- HARTA BERSAMA
  - SEMPADAN PETAK AKSESORI

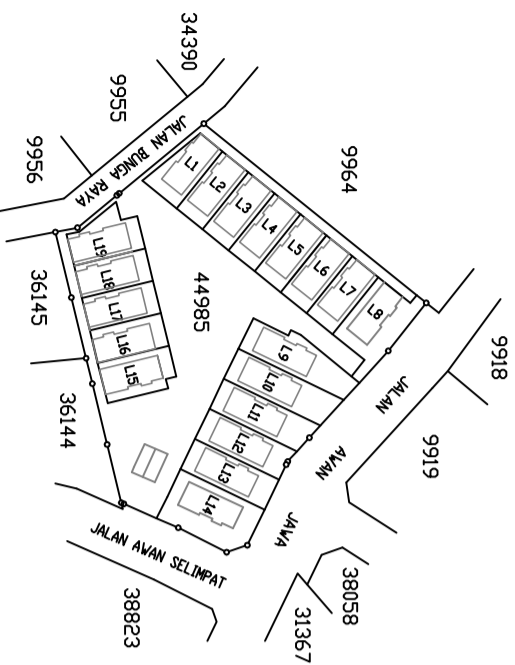
PELAN TINGKAT  
 TINGKAT L B1  
 PETAK AKSESORI A16 HINGGA A19  
 SKALA 1:250



5cm  
 (Ruang Dikosongkan)

10cm

JADUAL PETAK  
PECAH BAHAGI TANAH  
WILAYAH PERSEKUTUAN KUALA LUMPUR  
MUKIM PETALING  
LOT 44985 (PA 121843)  
NOMBOR HAKMILIK : GRN 68517  
KELUASAN LOT : 7740m<sup>2</sup>  
NOMBOR SKIM 1347  
SKALA 1:2000



Saya, ..... seorang Jurukur Tanah yang dillesenkan di bawah Akta Jurukur Tanah Berlesen 1958 [Akta 458], memperakui menurut seksyen 6 Akta Pengurusan Strata 2013 [Akta 757], bahawa tanah yang dicadangkan untuk dipecah bahagi kepada petak-petak tanah yang ditunjukkan ini boleh dipecah bahagi di bawah peruntukan Akta Hakmilik Strata 1985 [Akta 318].

Bertarikh ..... haribulan ..... 20....

Jurukur Tanah yang dillesenkan di bawah Akta 458

Saya, ..... seorang Arkitek Profesional yang didaftarkan di bawah Akta Arkitek 1967 [Akta 117] / Jurutera Profesional yang didaftarkan di bawah Akta Pendaftaran Jurutera 1967 [Akta 138], memperakui menurut seksyen 6 Akta Pengurusan Strata 2013 [Akta 757], bahawa tanah yang dicadangkan untuk dipecah bahagi kepada petak-petak tanah dan yang akan dibina mengikut pelan dan spesifikasi yang diluluskan dan mana-mana pindaan kepada pelan dan spesifikasi di bawah Akta Jalan, Parti dan Bangunan 1974 [Akta 133] dan mana-mana undang-undang kecil yang dibuat di bawah Akta itu, yang disediakan boleh dipecah bahagi di bawah peruntukan Akta Hakmilik Strata 1985 [Akta 318].

Bertarikh ..... haribulan ..... 20....

Arkitek Profesional yang didaftarkan di bawah Akta 117/  
Jurutera Profesional yang didaftarkan di bawah Akta 138

JP 134789-09

JADUAL STRATA

Petak Tanah: JP 134789-01 hingga 134789-08										
Bilangan Tingkat	Petak Tanah	Keluasan(m <sup>2</sup> )	Kegunaan	JP	Petak Aksesori	Keluasan	Kegunaan	JP	Unit Syer	
3	L1	230	Villa	134789-01	A1	172	TLK	134789-05	270	
3	L2	210	Villa	134789-01	A2	172	TLK	134789-05	254	
3	L3	210	Villa	134789-01	A3	172	TLK	134789-05	254	
3	L4	210	Villa	134789-01	A4	172	TLK	134789-05	254	
3	L5	210	Villa	134789-01	A5	172	TLK	134789-05	254	
3	L6	210	Villa	134789-02	A6	172	TLK	134789-06	254	
3	L7	210	Villa	134789-02	A7	172	TLK	134789-06	254	
3	L8	367	Villa	134789-02	A8	172	TLK	134789-06	380	
3	L9	341	Villa	134789-02	A9	172	TLK	134789-06	359	
3	L10	322	Villa	134789-02	A10	172	TLK	134789-06	344	
3	L11	293	Villa	134789-03	A11	172	TLK	134789-07	320	
3	L12	270	Villa	134789-03	A12	172	TLK	134789-07	302	
3	L13	268	Villa	134789-03	A13	172	TLK	134789-07	300	
3	L14	426	Villa	134789-03	A14	172	TLK	134789-07	427	
3	L15	251	Villa	134789-03	A15	172	TLK	134789-07	287	
3	L16	210	Villa	134789-04	A16	172	TLK	134789-08	254	
3	L17	210	Villa	134789-04	A17	172	TLK	134789-08	254	
3	L18	209	Villa	134789-04	A18	172	TLK	134789-08	253	
3	L19	239	Villa	134789-04	A19	172	TLK	134789-08	277	
JUMLAH	19	4896			19	3268			5551	

Ringkasan:  
TLK = Tempat Letak Kereta

RINGKASAN JADUAL STRATA

Kategori Pecah Bahagi	Bilangan Petak Tanah	Bilangan Petak Aksesori	Unit Syer
Petak Tanah	19	19	5551
JUMLAH	19	19	5551

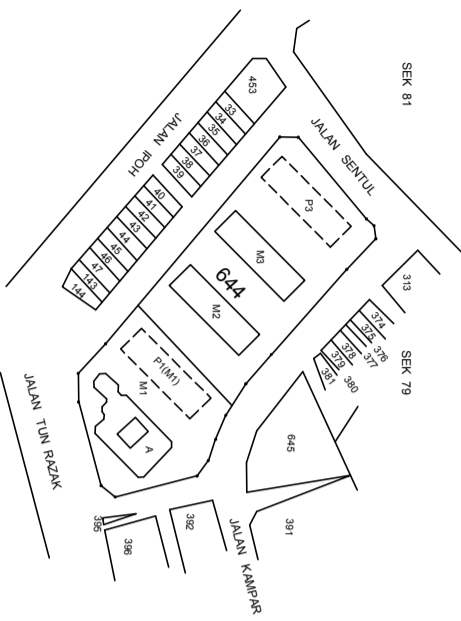
5cm  
(Ruang Dikongkakan)  
10cm

## **LAMPIRAN 'JP5'**

Jadual Petak Pecah Bahagi Blok Sementara Yang Telah Dibangunkan

JADUAL PETAK  
 PECAH BAHAGI BANGUNAN  
 WILAYAH PERSEKUTUAN KUALA LUMPUR  
 BANDAR KUALA LUMPUR  
 SEKSYEN 47  
 LOT 644 (PA 100408)  
 NOMBOR HAKMILIK : GRN 73  
 KELUASAN LOT : 9482m<sup>2</sup>  
 NOMBOR SKIM 1234  
 SKALA 1:2000

Nota:-  
 i. Bangunan M3 dahulunya Blok Sementara P2 [PA(B) 123451-10]



Saya, ..... seorang Jurukur Tanah yang dillesenkan di bawah Akta Jurukur Tanah Berlesen 1958 [Akta 458], memperakui menurut seksyen 6 Akta Pengurusan Strata 2013 [Akta 757], bahawa bangunan yang dicadangkan untuk dipecah bahagi kepada petak-petak yang ditunjukkan ini boleh dipecah bahagi di bawah peruntukan Akta Hakmilik Strata 1985 [Akta 318].

Bertarikh ..... haribulan ..... 20.....

Jurukur Tanah yang dillesenkan di bawah Akta 458

Saya, ..... seorang Arkitek Profesional yang didaftarkan di bawah Akta Arkitek 1967 [Akta 117] / Jurutera Profesional yang didaftarkan di bawah Akta Pendaftaran Jurutera 1967 [Akta 138], memperakui menurut seksyen 6 Akta Pengurusan Strata 2013 [Akta 757], bahawa bangunan yang dicadangkan untuk dipecah bahagi kepada petak-petak yang akan dibina mengikut pelan dan spesifikasi yang diluluskan dan mana-mana pindaan kepada pelan dan spesifikasi di bawah Akta Jalan, Partid dan Bangunan 1974 [Akta 133] dan mana-mana undang-undang kecil yang dibuat di bawah Akta itu, yang disediakan boleh dipecah bahagi di bawah peruntukan Akta Hakmilik Strata 1985 [Akta 318].

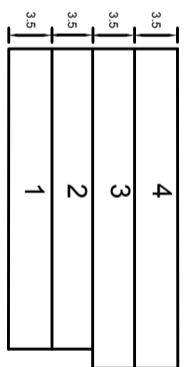
Bertarikh ..... haribulan ..... 20.....

Arkitek Profesional yang didaftarkan di bawah Akta 117/  
 Jurutera Profesional yang didaftarkan di bawah Akta 138

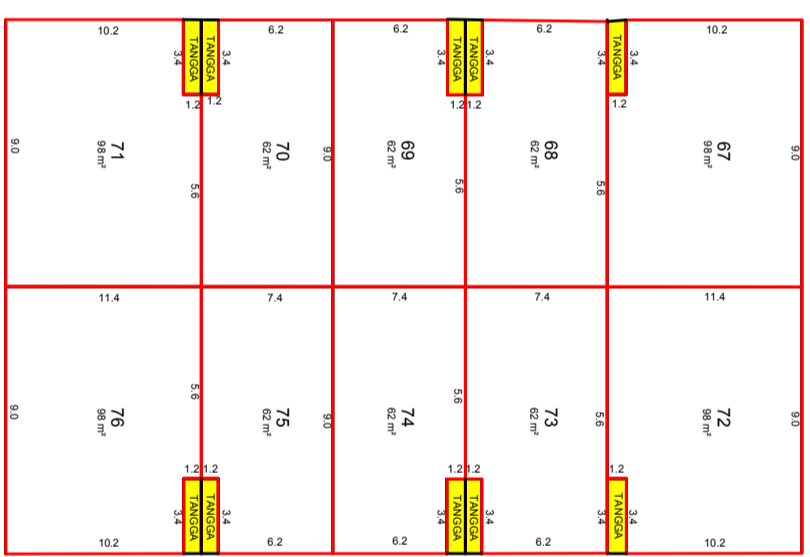
JP 123451-14

PETUNJUK :  
 HARTA BERSAMA  
 SEMPADAN PETAK

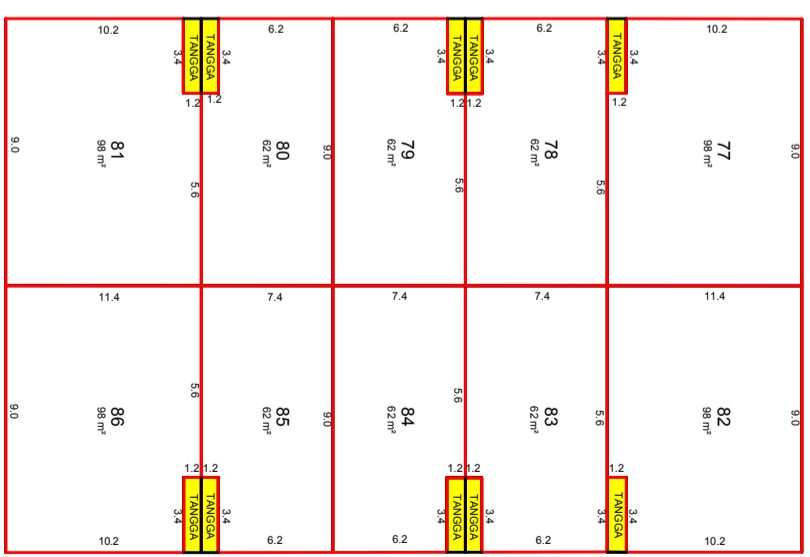
KERATAN TEGAK BANGUNAN M3  
 SKALA 1 : 200



PELAN TINGKAT  
 BANGUNAN M3  
 TINGKAT 1  
 PETAK 67 HINGGA 76  
 SKALA 1:200

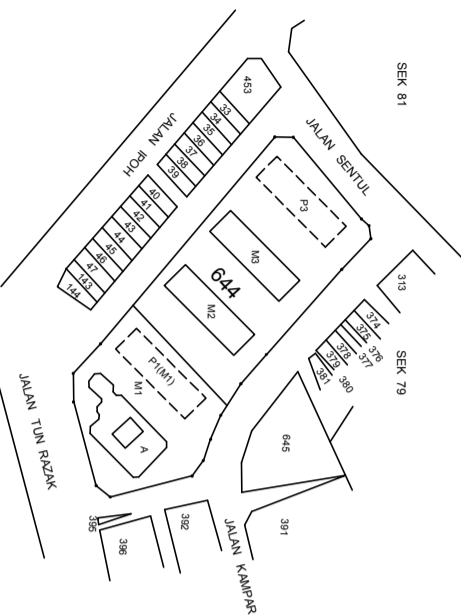


PELAN TINGKAT  
 BANGUNAN M3  
 TINGKAT 2  
 PETAK 77 HINGGA 86  
 SKALA 1:200



JADUAL PETAK  
 PECAH BAHAGI BANGUNAN  
 WILAYAH PERSEKUTUAN KUALA LUMPUR  
 BANDAR KUALA LUMPUR  
 SEKSYEN 47  
 LOT 644 (PA 100408)  
 NOMBOR HAKMILIK : GRN 73  
 KELUASAN LOT : 9482m<sup>2</sup>  
 NOMBOR SKIM 1234  
 SKALA 1:2000

Nota:-  
 i. Bangunan M3 dahulunya Blok Sementara P2 [PA(B) 123451-10]



Saya, ..... seorang Jurukur Tanah yang dillesenkan di bawah Akta Jurukur Tanah Berlesen 1958 [Akta 458], memperakui menurut seksyen 6 Akta Pengurusan Strata 2013 [Akta 757], bahawa bangunan yang dicadangkan untuk dipecah bahagi kepada petak-petak yang ditunjukkan ini boleh dipecah bahagi di bawah peruntukan Akta Hakmilik Strata 1985 [Akta 318].

Bertarikh ..... haribulan ..... 20.....

Juruukur Tanah yang dillesenkan di bawah Akta 458

Saya, ..... seorang Arkitek Profesional yang didaftarkan di bawah Akta Arkitek 1967 [Akta 117] / Jurutera Profesional yang didaftarkan di bawah Akta Pendaftaran Jurutera 1967 [Akta 138], memperakui menurut seksyen 6 Akta Pengurusan Strata 2013 [Akta 757], bahawa bangunan yang dicadangkan untuk dipecah bahagi kepada petak-petak yang akan dibina mengikut pelan dan spesifikasi yang diluluskan dan mana-mana pindaan kepada pelan dan spesifikasi di bawah Akta Jalan, Parti dan Bangunan 1974 [Akta 133] dan mana-mana undang-undang kecil yang dibuat di bawah Akta itu, yang disediakan boleh dipecah bahagi di bawah peruntukan Akta Hakmilik Strata 1985 [Akta 318].

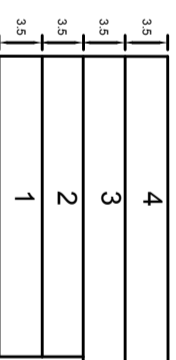
Bertarikh ..... haribulan ..... 20.....

Arkitek Profesional yang didaftarkan di bawah Akta 117/  
 Jurutera Profesional yang didaftarkan di bawah Akta 138

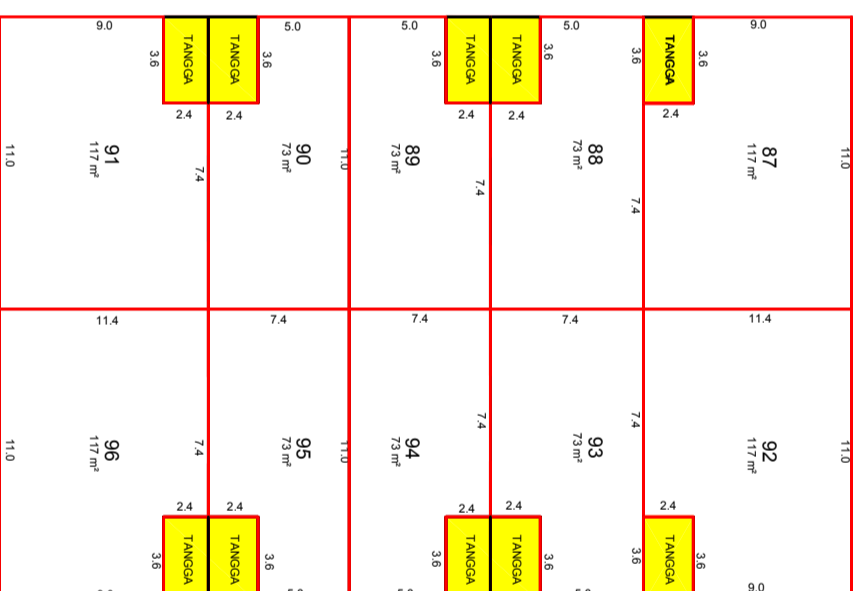
JP 123451-15

PETUNJUK :  
 HARTA BERSAMA  
 SEMPADAN PETAK

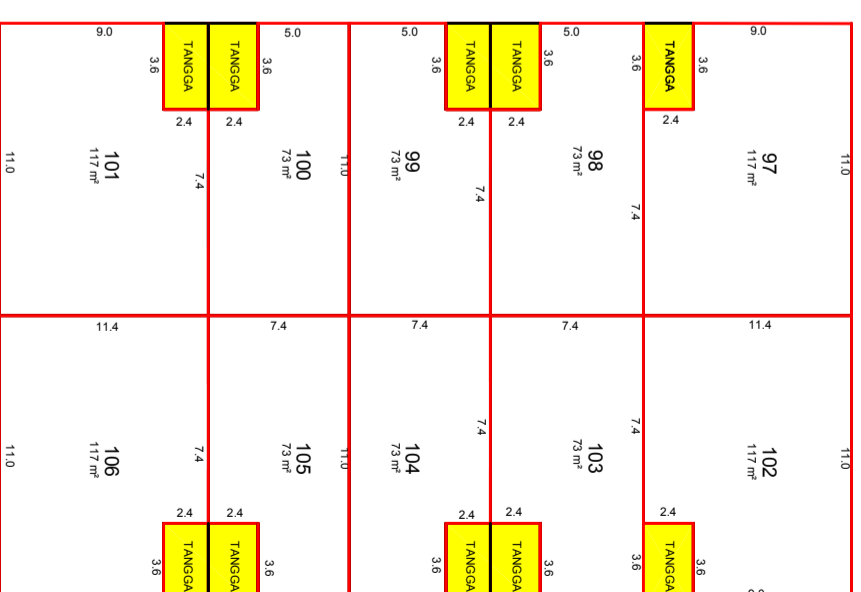
KERATAN TEGAK BANGUNAN M3  
 SKALA 1 : 200



PELAN TINGKAT  
 BANGUNAN M3  
 TINGKAT 3  
 PETAK 87 HINGGA 96  
 SKALA 1:200

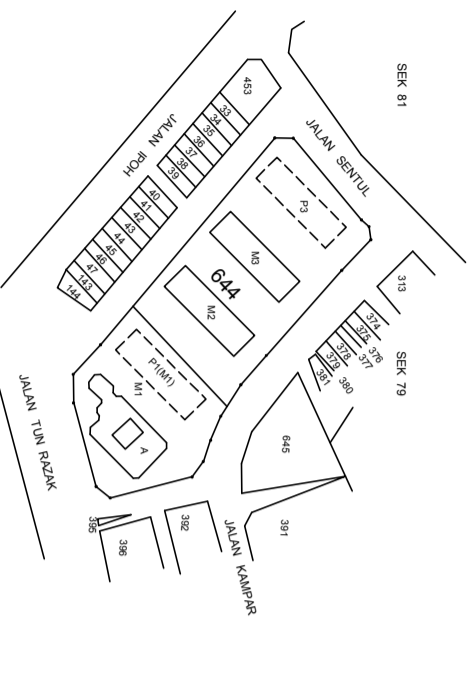


PELAN TINGKAT  
 BANGUNAN M3  
 TINGKAT 4  
 PETAK 97 HINGGA 106  
 SKALA 1:200



JADUAL PETAK  
PECAH BAHAGI BANGUNAN  
WILAYAH PERSEKUTUAN KUALA LUMPUR  
BANDAR KUALA LUMPUR  
SEKSYEN 47

LOT 644 (PA 100408)  
NOMBOR HAKMILIK : GRN 73  
KELUASAN LOT : 9482m<sup>2</sup>  
NOMBOR SKIM 1234  
SKALA 1:2000



Nota:-  
i. Bangunan M3 dahulunya Blok Sementara P2 [PA(B) 123451-10]

Saya, ..... seorang Jurukur Tanah yang dilesenkan di bawah Akta Jurukur Tanah Berlesen 1958 [Akta 458], memperakui menurut seksyen 6 Akta Pengurusan Strata 2013 [Akta 757], bahawa bangunan yang dicadangkan untuk dipecah bahagi kepada petak-petak yang ditunjukkan ini boleh dipecah bahagi di bawah peruntukan Akta Hakmilik Strata 1985 [Akta 318].

Bertarikh ..... haribulan ..... 20.....

Jurukur Tanah yang dilesenkan di bawah Akta 458

Saya, ..... seorang Arkitek Profesional yang didaftarkan di bawah Akta Arkitek 1967 [Akta 117] / Jurutera Profesional yang didaftarkan di bawah Akta Pendaftaran Jurutera 1967 [Akta 138], memperakui menurut seksyen 6 Akta Pengurusan Strata 2013 [Akta 757], bahawa bangunan yang dicadangkan untuk dipecah bahagi kepada petak-petak yang akan dibina mengikut pelan dan spesifikasi yang diluluskan dan mana-mana pindaan kepada pelan dan spesifikasi di bawah Akta Jalan, Parit dan Bangunan 1974 [Akta 133] dan mana-mana undang-undang kecil yang dibuat di bawah Akta itu, yang disediakan boleh dipecah bahagi di bawah peruntukan Akta Hakmilik Strata 1985 [Akta 318].

Bertarikh ..... haribulan ..... 20.....

Arkitek Profesional yang didaftarkan di bawah Akta 117/  
Jurutera Profesional yang didaftarkan di bawah Akta 138

JP 123451-16

JADUAL STRATA

Bangunan M3 : JP 123451-15 hingga 123451-16

Tingkat	Petak	Keluasan (m <sup>2</sup> )	Kegunaan	JP	Petak Aksesori	Keluasan (m <sup>2</sup> )	Kegunaan	JP	Unit Syer
1	67	98	Pangsapuri	123451-14	-	-	-	-	98
	68	62	Pangsapuri	123451-14	-	-	-	-	62
	69	62	Pangsapuri	123451-14	-	-	-	-	62
	70	62	Pangsapuri	123451-14	-	-	-	-	62
	71	98	Pangsapuri	123451-14	-	-	-	-	98
	72	98	Pangsapuri	123451-14	-	-	-	-	98
	73	62	Pangsapuri	123451-14	-	-	-	-	62
	74	62	Pangsapuri	123451-14	-	-	-	-	62
	75	62	Pangsapuri	123451-14	-	-	-	-	62
	76	98	Pangsapuri	123451-14	-	-	-	-	98
2	77	98	Pangsapuri	123451-14	-	-	-	-	98
	78	62	Pangsapuri	123451-14	-	-	-	-	62
	79	62	Pangsapuri	123451-14	-	-	-	-	62
	80	62	Pangsapuri	123451-14	-	-	-	-	62
	81	98	Pangsapuri	123451-14	-	-	-	-	98
	82	98	Pangsapuri	123451-14	-	-	-	-	98
	83	62	Pangsapuri	123451-14	-	-	-	-	62
	84	62	Pangsapuri	123451-14	-	-	-	-	62
	85	62	Pangsapuri	123451-14	-	-	-	-	62
	86	98	Pangsapuri	123451-14	-	-	-	-	98
3	87	117	Pangsapuri	123451-15	-	-	-	-	117
	88	73	Pangsapuri	123451-15	-	-	-	-	73
	89	73	Pangsapuri	123451-15	-	-	-	-	73
	90	73	Pangsapuri	123451-15	-	-	-	-	73
	91	117	Pangsapuri	123451-15	-	-	-	-	117
	92	117	Pangsapuri	123451-15	-	-	-	-	117
	93	73	Pangsapuri	123451-15	-	-	-	-	73
	94	73	Pangsapuri	123451-15	-	-	-	-	73
	95	73	Pangsapuri	123451-15	-	-	-	-	73
	96	117	Pangsapuri	123451-15	-	-	-	-	117
4	97	117	Pangsapuri	123451-15	-	-	-	-	117
	98	73	Pangsapuri	123451-15	-	-	-	-	73
	99	73	Pangsapuri	123451-15	-	-	-	-	73
	100	73	Pangsapuri	123451-15	-	-	-	-	73
	101	117	Pangsapuri	123451-15	-	-	-	-	117
	102	117	Pangsapuri	123451-15	-	-	-	-	117
	103	73	Pangsapuri	123451-15	-	-	-	-	73
	104	73	Pangsapuri	123451-15	-	-	-	-	73
	105	73	Pangsapuri	123451-15	-	-	-	-	73
	106	117	Pangsapuri	123451-15	-	-	-	-	117
JUMLAH	40	3340			-	-			3340

5cm

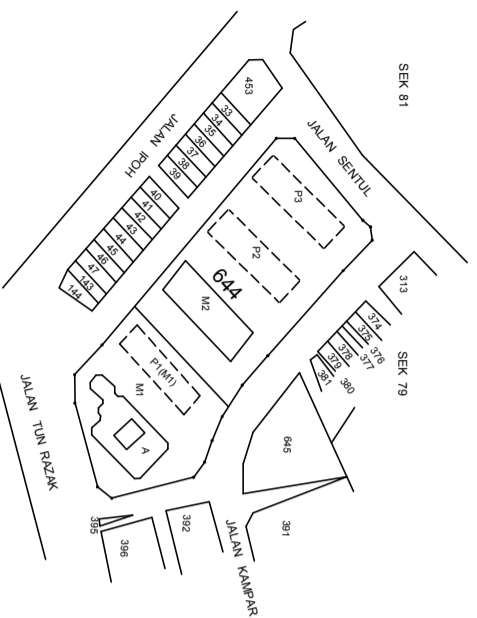
(Ruang Dikosongkan)

10cm

## **LAMPIRAN 'CPS1'**

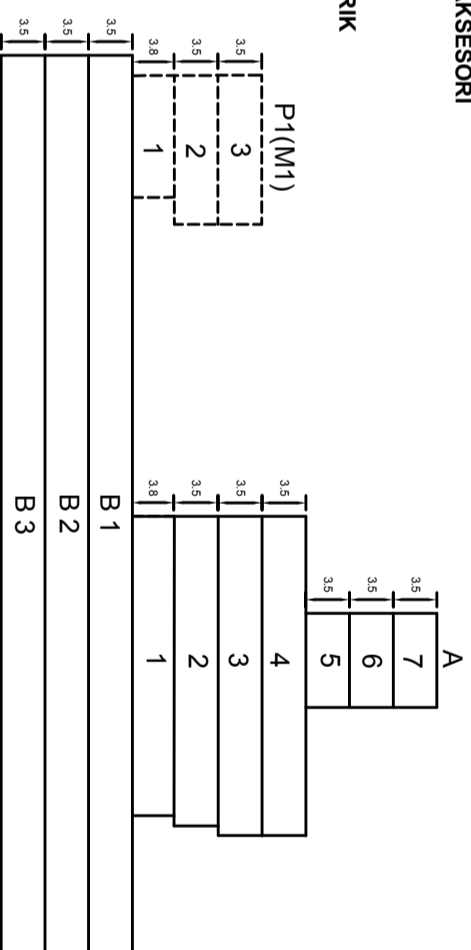
Cadangan Pelan Strata Pecah Bahagi Bangunan Dan Blok Sementara

CADANGAN PELAN STRATA  
 PECAH BAHAGI BANGUNAN  
 WILAYAH PERSEKUTUAN KUALA LUMPUR  
 BANDAR KUALA LUMPUR  
 SEKSYEN 47  
 LOT 644 (PA 100408)  
 NOMBOR HAKMILIK : GRN 73  
 KELUASAN LOT : 9482m<sup>2</sup>  
 NOMBOR SKIM 1234  
 SKALA 1:2000



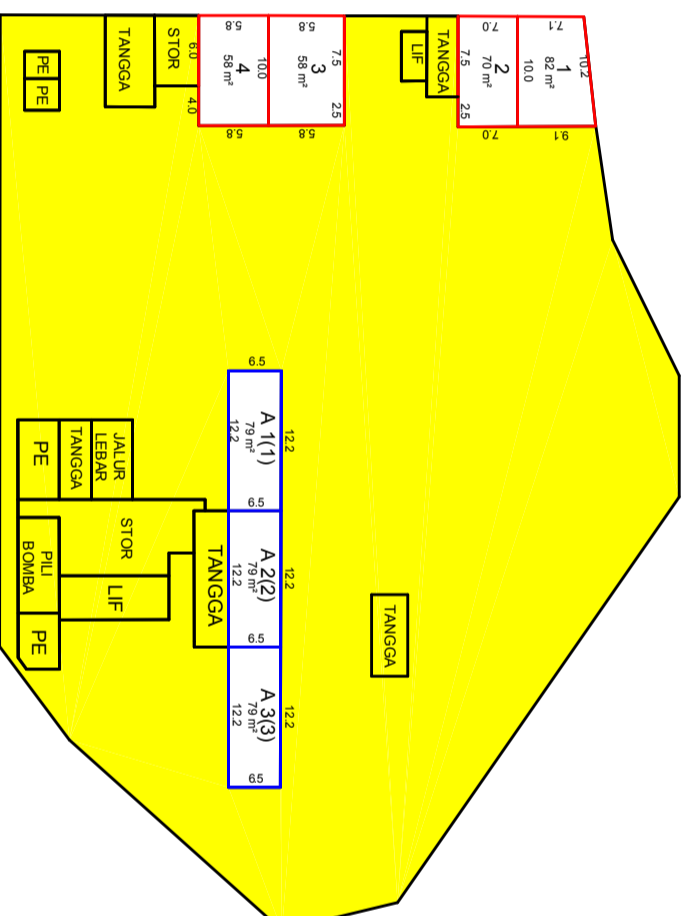
- PETUNJUK :**
- HARTA BERSAMA**
  - SEMPADAN PETAK**
  - SEMPADAN PETAK AKSESORI**
  - BLOK SEMENTARA**
  - PENCAWANG ELEKTRIK**

**KERATAN TEGAK BANGUNAN M1**  
 SKALA 1 : 400

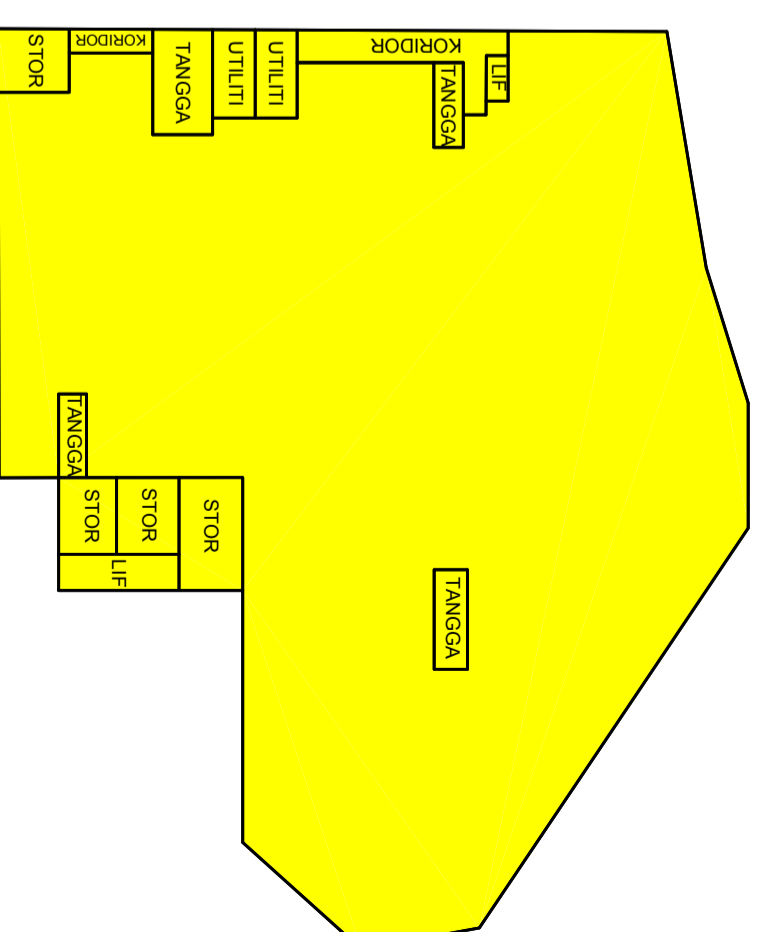


5cm  
 (Ruang Dikosongkan)  
 10cm

**PELAN TINGKAT**  
 BANGUNAN M1  
 TINGKAT B1  
 PETAK 1 HINGGA 4 DAN PETAK AKSESORI A1 HINGGA A3  
 SKALA 1 : 500



**PELAN TINGKAT**  
 BANGUNAN M1  
 TINGKAT B2  
 SKALA 1 : 500



Saya, ..... seorang Jurukur Tanah yang dilisenkan di bawah Akta Jurukur Tanah Berlesen 1958 [ Akta 458], memperakui menurut subperenggan 8A(1)(d)(i), (ii), (iii), (iv) dan (v) Akta Hakmilik Strata 1985 [ Akta 378] bahawa-

- (i) saya telah membuat perbandingan pelan ini dengan pelan bangunan yang diluluskan yang disediakan oleh Arkitek Profesional atau Jurutera Profesional yang bertanggungjawab atas pembinaannya dan bahawa pelan ini adalah menepati pelan tersebut;
- (ii) dalam hal pelan tingkat, bahawa sempadan petak-petak yang ditunjukkan di atasnya mengikut ciri-ciri pembinaan tetap yang terdapat dalam bangunan itu;
- (iii) bangunan-bangunan adalah terletak keseluruhannya dalam sempadan lot ..... seksyen ..... dan bandar .....;
- (iv) setiap petak yang dicadangkan itu mempunyai-
  - (A) jalan masuk yang memadai yang tidak melintasi suatu petak yang lain; dan
  - (B) jalan perhubungan dalaman yang memadai yang tidak melintasi harta bersama; dan
- (v) kedudukan setiap blok sementara sebagaimana yang ditandakan di atas pelan lokasi adalah keseluruhannya dalam sempadan lot yang berkenaan.

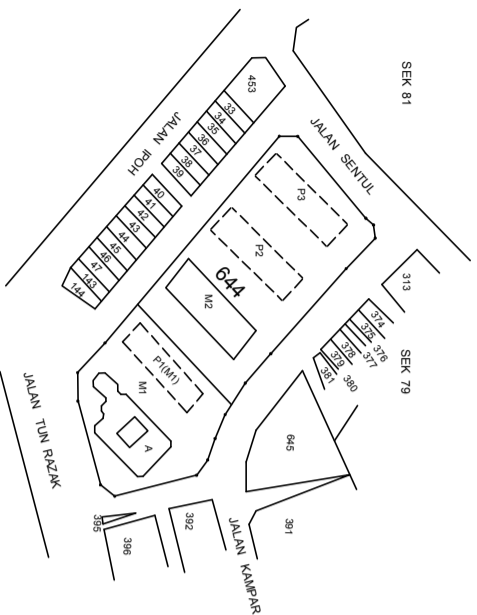
Bertarikh ..... haribulan ..... 20.....

Jurukur Tanah yang dilisenkan di bawah Akta 458

**CPS 123451-01**



CADANGAN PELAN STRATA  
 PECAH BAHAGI BANGUNAN  
 WILAYAH PERSEKUTUAN KUALA LUMPUR  
 BANDAR KUALA LUMPUR  
 SEKSYEN 47  
 LOT 644 (PA 100408)  
 NOMBOR HAKMILIK : GRN 73  
 KELUASAN LOT : 9482m<sup>2</sup>  
 NOMBOR SKIM 1234  
 SKALA 1:2000



Saya, ..... seorang Jurukur Tanah yang dillesenkan di bawah Akta Jurukur Tanah Berlesen 1958 [ Akta 458], memperakui menurut subperenggan 8A(1)(d)(i), (ii), (iii), (iv) dan (v) Akta Hakmilik Strata 1985 [ Akta 318] bahawa-

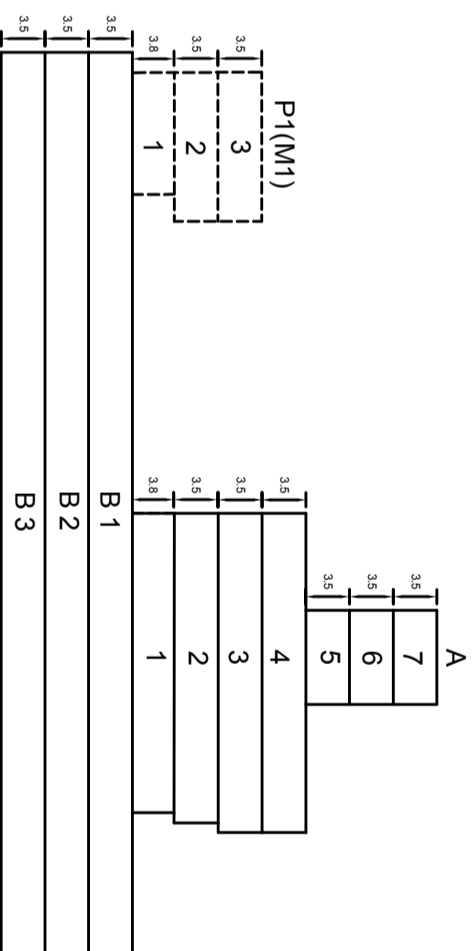
- (i) saya telah membuat perbandingan pelan ini dengan pelan bangunan yang diluluskan yang disediakan oleh Arkitek Profesional atau Jurutera Profesional yang bertanggungjawab atas pembinaannya dan bahawa pelan ini adalah menepati pelan tersebut;
- (ii) dalam hal pelan tingkat, bahawa sempadan petak-petak yang ditunjukkan di atasnya mengikut ciri-ciri pembinaan tetap yang terdapat dalam bangunan itu;
- (iii) bangunan-bangunan adalah terletak keseluruhannya dalam sempadan lot ..... seksyen ..... dan bandar .....;
- (iv) setiap petak yang dicadangkan itu mempunyai-
  - (A) jalan masuk yang memadai yang tidak melintasi suatu petak yang lain; dan
  - (B) jalan perhubungan dalaman yang memadai yang tidak melintasi harta bersama; dan
- (v) kedudukan setiap blok sementara sebagaimana yang ditandakan di atas pelan lokasi adalah keseluruhannya dalam sempadan lot yang berkenaan.

Bertarikh ..... haribulan ..... 20.....  
 Jurukur Tanah yang dillesenkan di bawah Akta 458


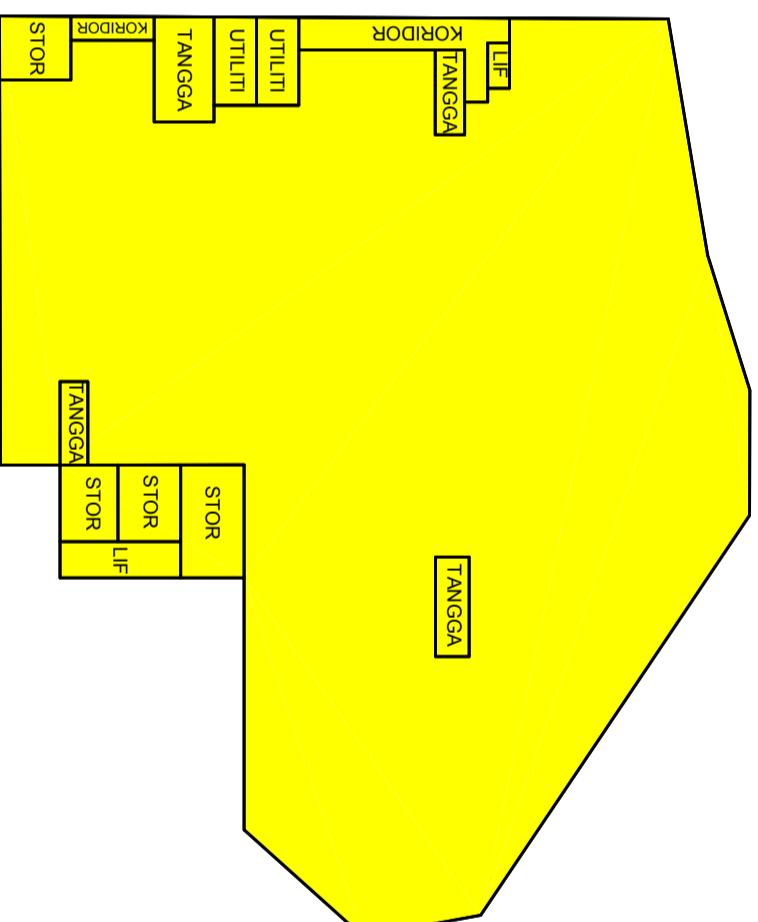
**CPS 123451-02**

**PETUNJUK :**  
 HARTA BERSAMA  
 SEMPADAN PETAK AKSESORI  
 BLOK SEMENTARA

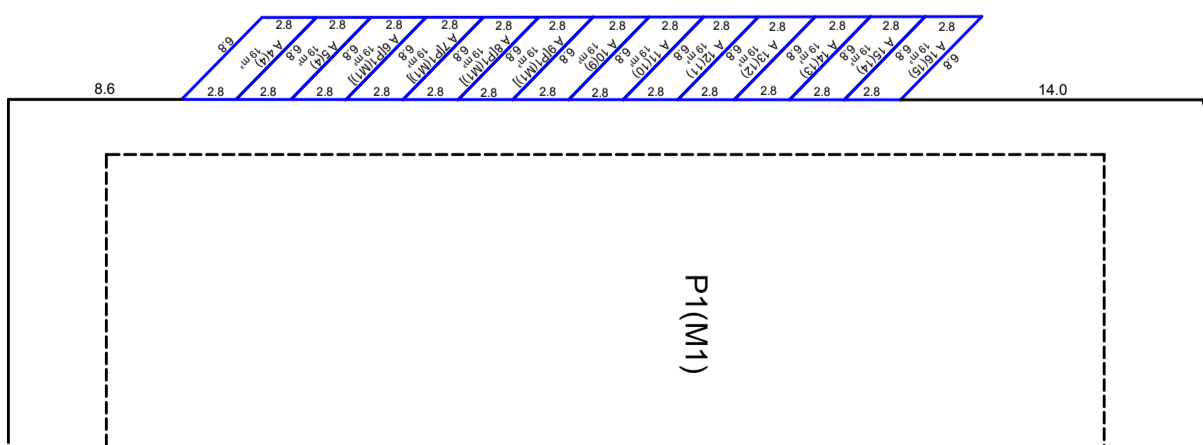
KERATAN TEGAK BANGUNAN M1  
 SKALA 1 : 400



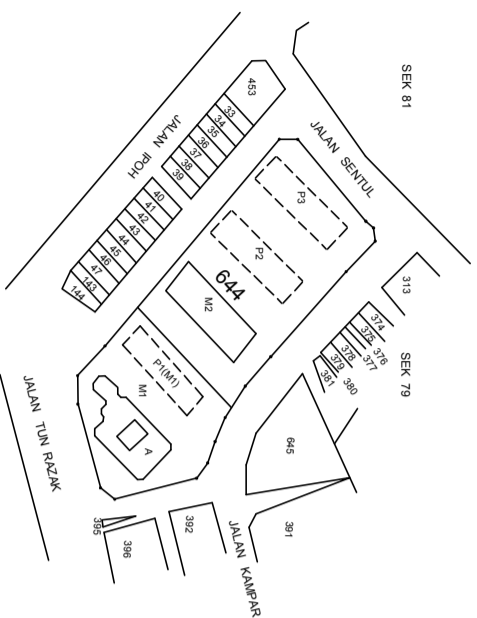
PELAN TINGKAT  
 BANGUNAN M1  
 TINGKAT B3  
 SKALA 1 : 500



PELAN TINGKAT  
 DI LUAR BANGUNAN M1  
 PETAK AKSESORI A4 HINGGA A16  
 SKALA 1 : 200



CADANGAN PELAN STRATA  
 PECAH BAHAGI BANGUNAN  
 WILAYAH PERSEKUTUAN KUALA LUMPUR  
 BANDAR KUALA LUMPUR  
 SEKSYEN 47  
 LOT 644 (PA 100408)  
 NOMBOR HAKMILIK : GRN 73  
 KELLUSAN LOT : 9482m<sup>2</sup>  
 NOMBOR SKIM 1234  
 SKALA 1:2000



Saya, ..... seorang Jurukur Tanah yang dillesenkan di bawah Akta Jurukur Tanah Berlesen 1958 [ Akta 458], memperakui menurut subperenggan 8A(1)(d)(i), (ii), (iii), (iv) dan (v) Akta Hakmilik Strata 1985 [ Akta 378] bahawa-

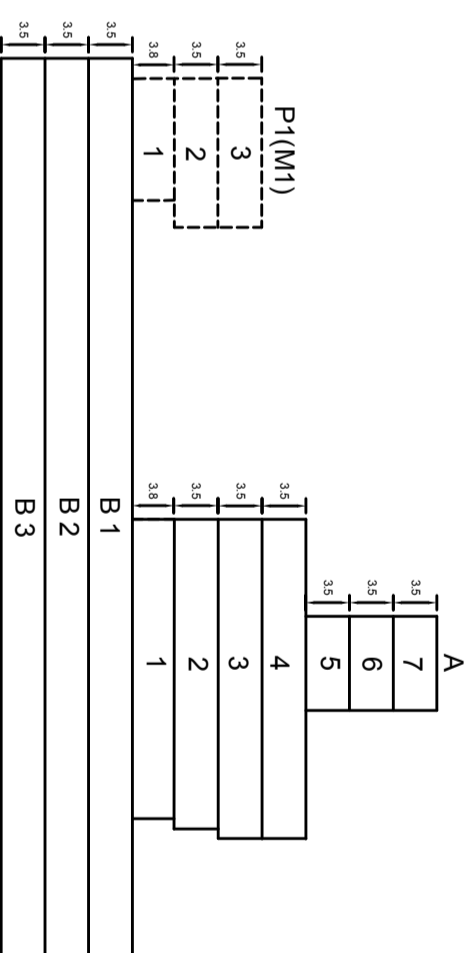
- (i) saya telah membuat perbandingan pelan ini dengan pelan bangunan yang diluluskan yang disediakan oleh Arkitek Profesional atau Jurutera Profesional yang bertanggungjawab atas pembinaannya dan bahawa pelan ini adalah menepati pelan tersebut;
- (ii) dalam hal pelan tingkat, bahawa sempadan petak-petak yang ditunjukkan di atasnya mengikut ciri-ciri pembinaan tetap yang terdapat dalam bangunan itu;
- (iii) bangunan-bangunan adalah terletak keseluruhannya dalam sempadan lot ..... seksyen ..... dan bandar .....;
- (iv) setiap petak yang dicadangkan itu mempunyai-
  - (A) jalan masuk yang memadai yang tidak melintasi suatu petak yang lain; dan
  - (B) jalan perhubungan dalaman yang memadai yang tidak melintasi harta bersama; dan
- (v) kedudukan setiap blok sementara sebagaimana yang ditandakan di atas pelan lokasi adalah keseluruhannya dalam sempadan lot yang berkenaan.

Bertarikh ..... haribulan ..... 20.....  
 Jurukur Tanah yang dillesenkan di bawah Akta 458

**CPS 123451-03**

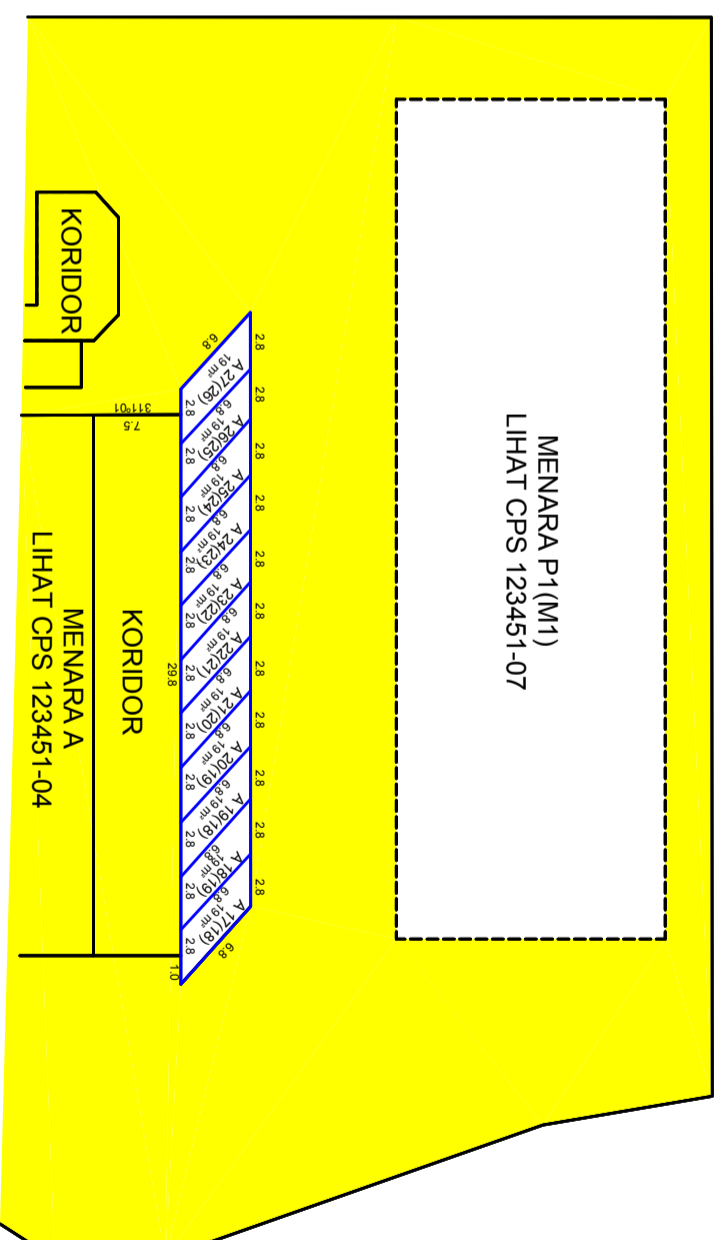
**PETUNJUK :**  
 **HARTA BERSAMA**  
 **SEMPADAN PETAK AKSESORI**  
 **BLOK SEMENTARA**

KERATAN TEGAK BANGUNAN M1  
 SKALA 1 : 400

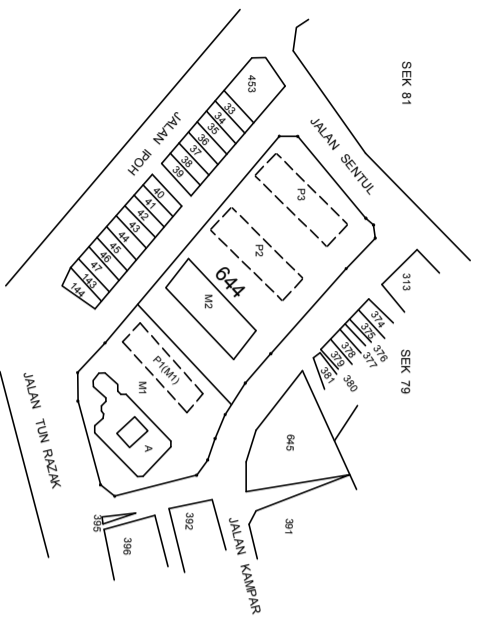


5cm  
 (Ruang Dikosongkan)  
 10cm

PELAN TINGKAT  
 BANGUNAN M1  
 TINGKAT 1  
 PETAK AKSESORI A17 HINGGA A27  
 SKALA 1 : 200


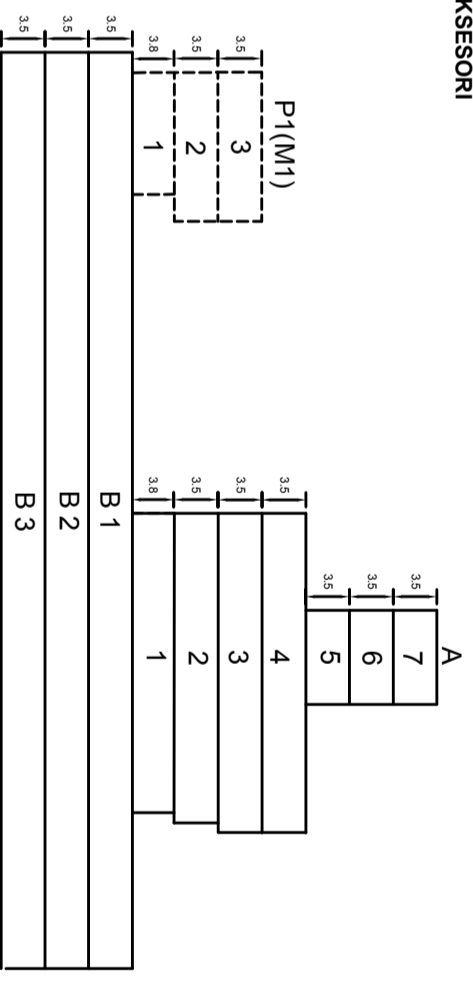


CADANGAN PELAN STRATA  
 PECAH BAHAGI BANGUNAN  
 WILAYAH PERSEKUTUAN KUALA LUMPUR  
 BANDAR KUALA LUMPUR  
 SEKSYEN 47  
 LOT 644 (PA 100408)  
 NOMBOR HAKMILIK : GRN 73  
 KELUASAN LOT : 9482m<sup>2</sup>  
 NOMBOR SKIM 1234  
 SKALA 1:2000



**PETUNJUK :**  
 ■ HARTA BERSAMA  
 ■ SEMPADAN PETAK  
 ■ SEMPADAN PETAK AKSESORI  
 □ BLOK SEMENTARA

KERATAN TEGAK BANGUNAN M1  
 SKALA 1 : 400



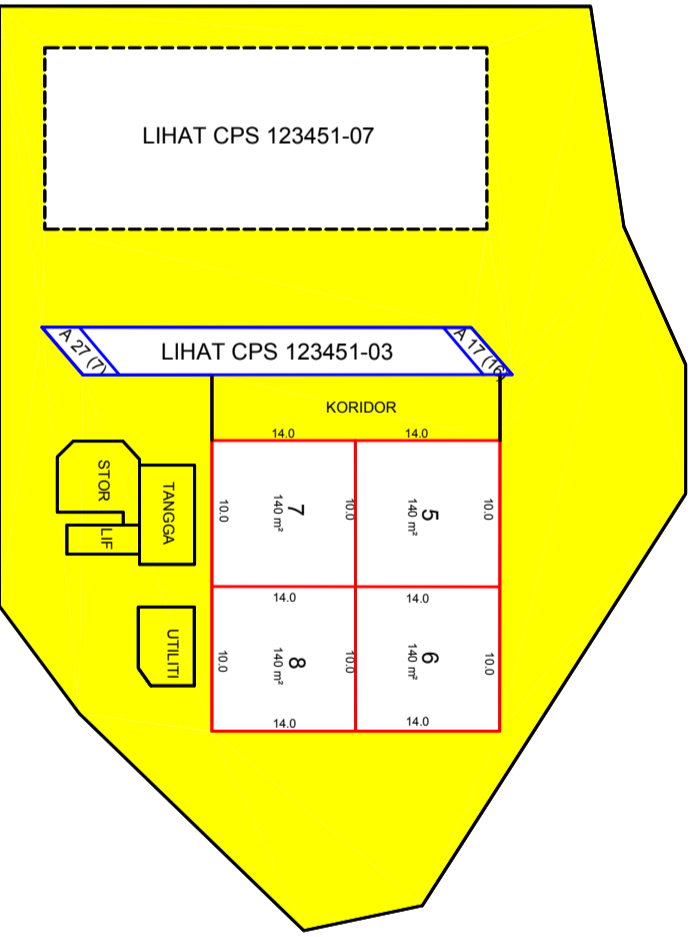
Saya, ..... seorang Jurukur Tanah yang dilisenkan di bawah Akta Jurukur Tanah Berlesen 1958 [Akta 458], memperakui menurut subperenggan 8A(1)(d)(i), (ii), (iii), (iv) dan (v) Akta Hakmilik Strata 1985 [Akta 378] bahawa-

- (i) saya telah membuat perbandingan pelan ini dengan pelan bangunan yang diluluskan yang disediakan oleh Arkitek Profesional atau Jurutera Profesional yang bertanggungjawab atas pembinaannya dan bahawa pelan ini adalah menepati pelan tersebut;
- (ii) dalam hal pelan tingkat, bahawa sempadan petak-petak yang ditunjukkan di atasnya mengikut ciri-ciri pembinaan tetap yang terdapat dalam bangunan itu;
- (iii) bangunan-bangunan adalah terletak keseluruhannya dalam sempadan lot ..... sekyen ..... dan bandar .....;
- (iv) setiap petak yang dicadangkan itu mempunyai-
  - (A) jalan masuk yang memadai yang tidak melintasi suatu petak yang lain; dan
  - (B) jalan perhubungan dalaman yang memadai yang tidak melintasi harta bersama; dan
- (v) kedudukan setiap blok sementara sebagaimana yang ditandakan di atas pelan lokasi adalah keseluruhannya dalam sempadan lot yang berkenaan.

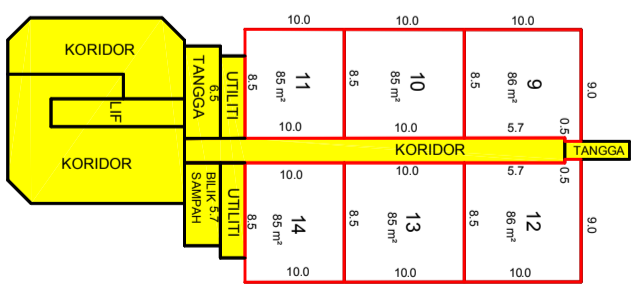
Bertarikh ..... haribulan ..... 20.....  
 Jurukur Tanah yang dilisenkan di bawah Akta 458

**CPS 123451-04**

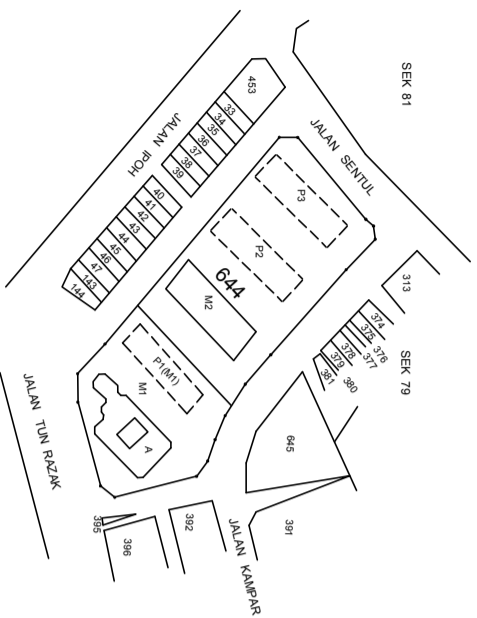
PELAN TINGKAT  
 BANGUNAN M1  
 MENARA A  
 TINGKAT 1  
 PETAK 5 HINGGA 8 DAN AKSESORI A17 HINGGA A27  
 SKALA 1 : 500



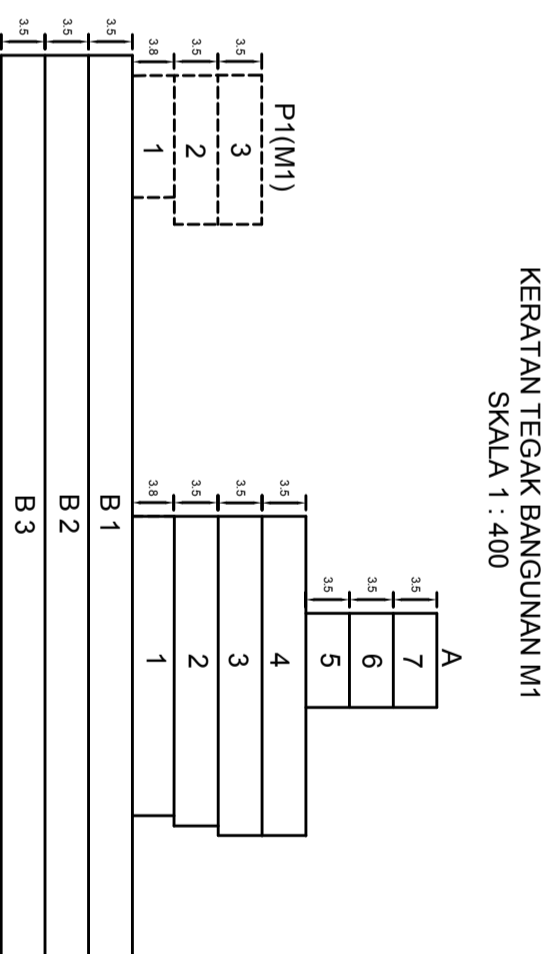
PELAN TINGKAT  
 BANGUNAN M1  
 MENARA A  
 TINGKAT 2  
 PETAK 9 HINGGA 14  
 SKALA 1:300



CADANGAN PELAN STRATA  
 PECAH BAHAGI BANGUNAN  
 WILAYAH PERSEKUTUAN KUALA LUMPUR  
 BANDAR KUALA LUMPUR  
 SEKSYEN 47  
 LOT 644 (PA 100408)  
 NOMBOR HAKMILIK : GRN 73  
 KELUASAN LOT : 9482m<sup>2</sup>  
 NOMBOR SKIM 1234  
 SKALA 1:2000



- PETUNJUK :**
- HARTA BERSAMA**
  - SEMPADAN PETAK**
  - BLOK SEMENTARA**



Menurut Subseksyen 8A(1)(d)(i), (ii), (iii), (iv) dan (v) di bawah Akta Hakmilik Strata 1985 [Akta 318], saya .....seorang jurujukur tanah dengan ini memperakui bahawa-

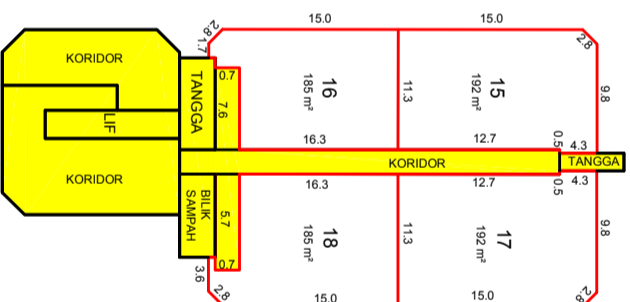
- (i) saya telah membuat perbandingan pelan ini dengan pelan bangunan yang asal yang disediakan oleh arkitek atau jurutera profesional yang bertanggungjawab atas pembinaannya dan bahawa pelan ini adalah menepati pelan tersebut;
- (ii) dalam hal pelan tingkat, bahawa sempadan petak-petak yang ditunjukkan di atasnya mengikut ciri-ciri pembinaan tetap yang terdapat dalam bangunan itu;
- (iii) bangunan / bangunan-bangunan adalah terletak keseluruhannya dalam sempadan lot ..... bandar/pekan/mukim ..... seksyen ..... dan daerah .....
- (iv) setiap petak yang dicadangkan itu mempunyai-
  - (A) jalan masuk yang memadai yang tidak melintasi suatu petak yang lain; dan
  - (B) jalan perhubungan dalaman yang memadai yang tidak melintasi harta bersama; dan
- (v) kedudukan setiap blok sementara sebagaimana yang ditandakan di atas pelan lokasi adalah keseluruhannya dalam sempadan lot yang berkenaan.

Bertarikh .....harbulan ..... 2015

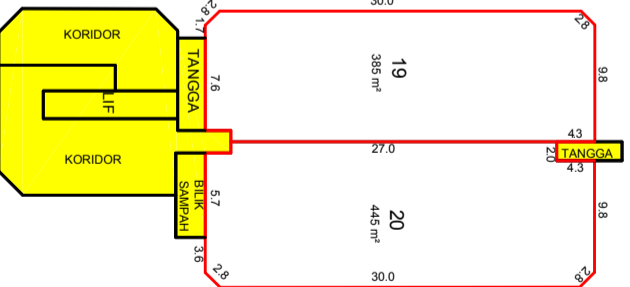
Jurujuk Tanah Yang Dilesenkan Di Bawah Akta 458

**CPS 123451-05**

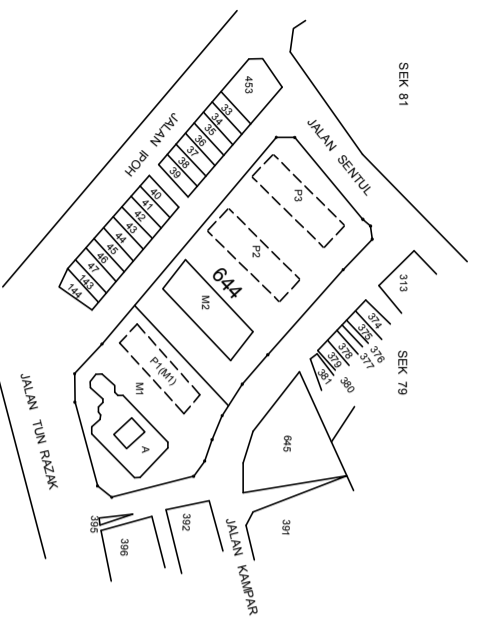
**PELAN TINGKAT**  
 BANGUNAN M1  
 MENARA A  
 TINGKAT 3  
 PETAK 15 HINGGA 18  
 SKALA 1:200



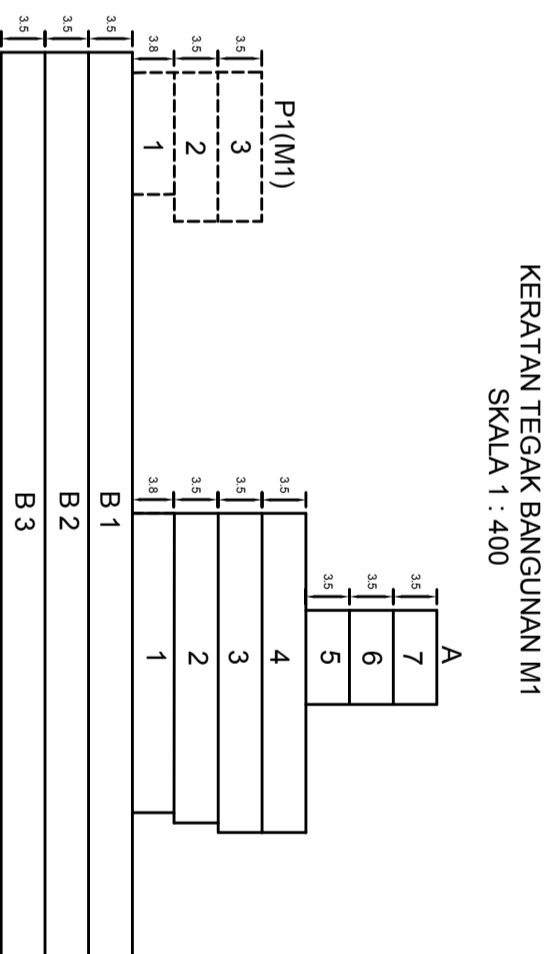
**PELAN TINGKAT**  
 BANGUNAN M1  
 MENARA A  
 TINGKAT 4  
 PETAK 19 HINGGA 20  
 SKALA 1:200



CADANGAN PELAN STRATA  
 PECAH BAHAGI BANGUNAN  
 WILAYAH PERSEKUTUAN KUALA LUMPUR  
 BANDAR KUALA LUMPUR  
 SEKSYEN 47  
 LOT 644 (PA 100408)  
 NOMBOR HAKMILIK : GRN 73  
 KELUASAN LOT : 9482m<sup>2</sup>  
 NOMBOR SKIM 1234  
 SKALA 1:2000



**PETUNJUK :**  
**HARTA BERSAMA**  
**SEMPADAN PETAK**  
**BLOK SEMENTARA**



KERATAN TEGAK BANGUNAN M1  
 SKALA 1 : 400

5cm  
 (Ruang Dikosongkan)  
 10cm

Saya, ..... seorang Jurukur Tanah yang dilisenkan di bawah Akta Jurukur Tanah Berlesen 1958 [Akta 458], memperakui menurut subperenggan 8A(1)(d)(i), (ii), (iii), (iv) dan (v) Akta Hakmilik Strata 1985 [Akta 378] bahawa-

(i) saya telah membuat perbandingan pelan ini dengan pelan bangunan yang diluluskan yang disediakan oleh Arkitek Profesional atau Jurutera Profesional yang bertanggungjawab atas pembinaannya dan bahawa pelan ini adalah menepati pelan tersebut;

(ii) dalam hal pelan tingkat, bahawa sempadan petak-petak yang ditunjukkan di atasnya mengikut ciri-ciri pembinaan tetap yang terdapat dalam bangunan itu;

(iii) bangunan-bangunan adalah terletak keseluruhannya dalam sempadan lot ..... seksyen ..... dan bandar .....;

(iv) setiap petak yang dicadangkan itu mempunyai-

(A) jalan masuk yang memadai yang tidak melintasi suatu petak yang lain; dan

(B) jalan perhubungan dalaman yang memadai yang tidak melintasi harta bersama; dan

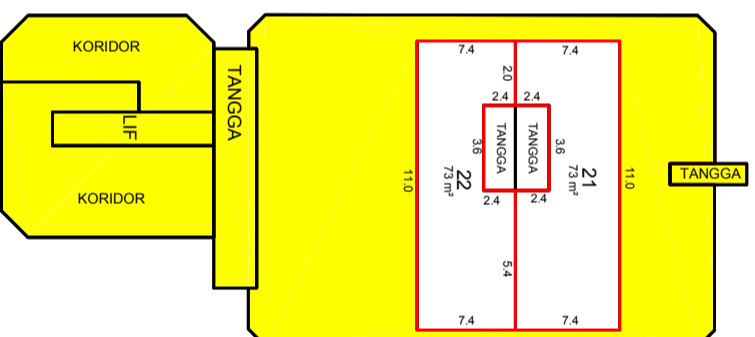
(v) kedudukan setiap blok sementara sebagaimana yang ditandakan di atas pelan lokasi adalah keseluruhannya dalam sempadan lot yang berkenaan.

Bertarikh ..... haribulan ..... 20.....

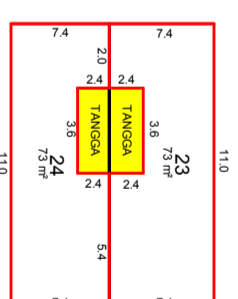
Jurukur Tanah yang dilisenkan di bawah Akta 458

**CPS 123451-06**

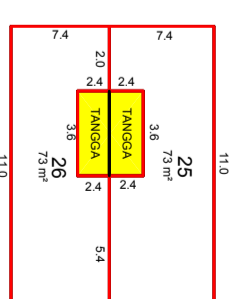
**PELAN TINGKAT**  
 BANGUNAN M1  
 MENARA A  
 TINGKAT 5  
 PETAK 21 & 22  
 SKALA 1:200



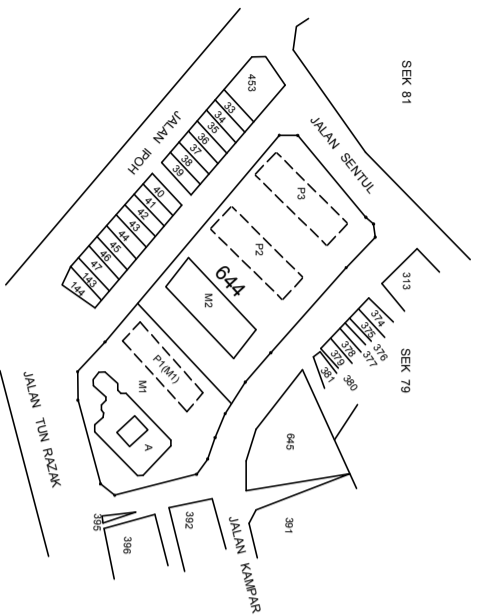
**PELAN TINGKAT**  
 BANGUNAN M1  
 MENARA A  
 TINGKAT 6  
 PETAK 23 & 24  
 SKALA 1:200



**PELAN TINGKAT**  
 BANGUNAN M1  
 MENARA A  
 TINGKAT 7  
 PETAK 25 & 26  
 SKALA 1:200



CADANGAN PELAN STRATA  
 PECAH BAHAGI BANGUNAN  
 WILAYAH PERSEKUTUAN KUALA LUMPUR  
 BANDAR KUALA LUMPUR  
 SEKSYEN 47  
 LOT 644 (PA 100408)  
 NOMBOR HAKMILIK : GRN 73  
 KELUASAN LOT : 9482m<sup>2</sup>  
 NOMBOR SKIM 1234  
 SKALA 1:2000



Saya, ..... seorang Jurukur Tanah yang dilisenkan di bawah Akta Jurukur Tanah Berlesen 1958 [Akta 458], memperakui menurut subperenggan 8A(1)(d)(i), (ii), (iii), (iv) dan (v) Akta Hakmilik Strata 1985 [Akta 318] bahawa-

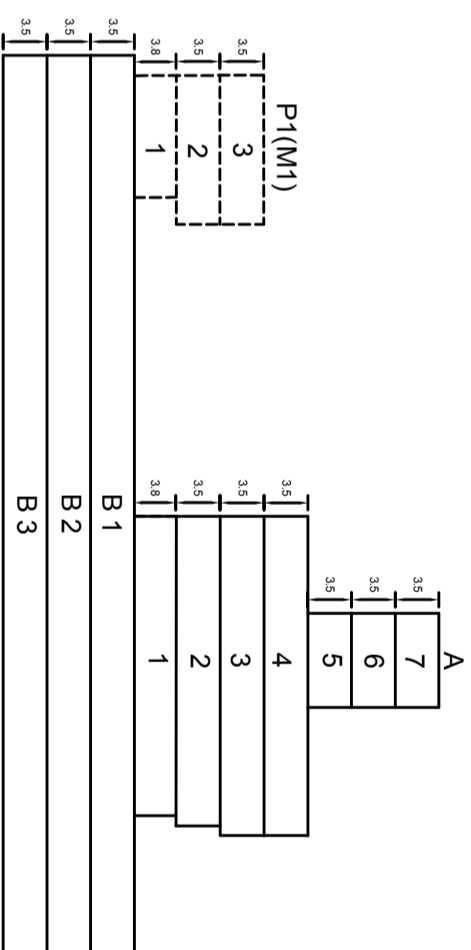
- (i) saya telah membuat perbandingan pelan ini dengan pelan bangunan yang ditunjukkan yang disediakan oleh Arkitek Profesional atau Jurutera Profesional yang bertanggungjawab atas pembinaannya dan bahawa pelan ini adalah menepati pelan tersebut;
- (ii) dalam hal pelan tingkat, bahawa sempadan petak-petak yang ditunjukkan di atasnya mengikut ciri-ciri pembinaan tetap yang terdapat dalam bangunan itu;
- (iii) bangunan-bangunan adalah terletak keseluruhannya dalam sempadan lot ..... seksyen ..... dan bandar .....
- (iv) setiap petak yang dicadangkan itu mempunyai-
  - (A) jalan masuk yang memadai yang tidak melintasi suatu petak yang lain; dan
  - (B) jalan perhubungan dalaman yang memadai yang tidak melintasi harta bersama; dan
- (v) kedudukan setiap blok sementara sebagaimana yang ditandakan di atas pelan lokasi adalah keseluruhannya dalam sempadan lot yang berkenaan.

Bertarikh ..... haribulan ..... 20.....  
 Jurukur Tanah yang dilisenkan di bawah Akta 458

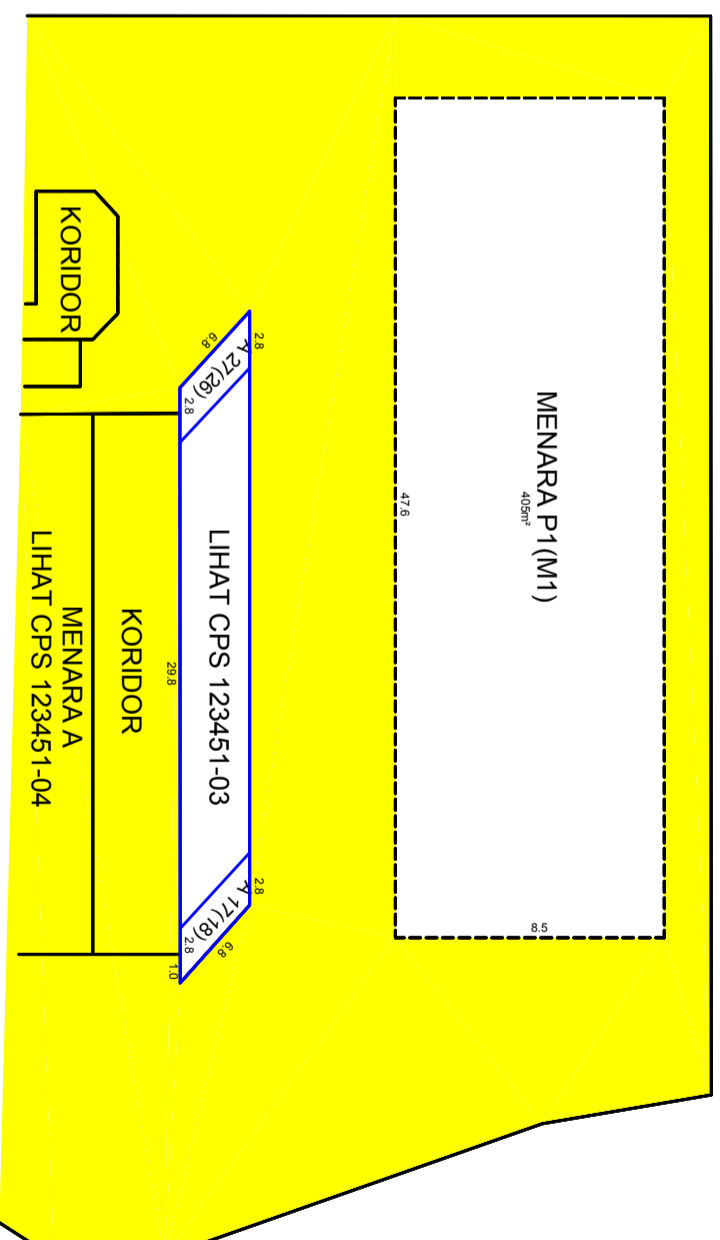
**CPS 123451-07**

- PETUNJUK :**
- HARTA BERSAMA**
  - SEMPADAN PETAK AKSESORI**
  - BLOK SEMENTARA**

KERATAN TEGAK BANGUNAN M1  
 SKALA 1 : 400

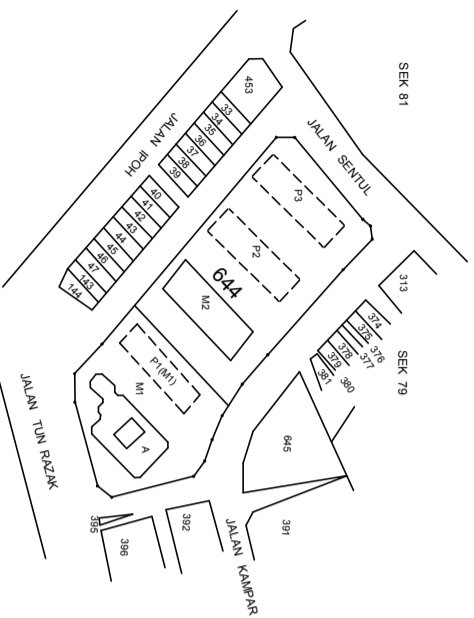


PELAN TINGKAT  
 MENARA SEMENTARA P1(M1)  
 3 TINGKAT  
 SEJUMLAH 15 PETAK  
 SKALA 1 : 200



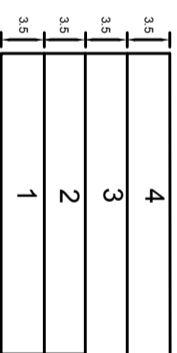
5cm  
 (Ruang Dikongkakan)  
 10cm

CADANGAN PELAN STRATA  
 PECAH BAHAGI BANGUNAN  
 WILAYAH PERSEKUTUAN KUALA LUMPUR  
 BANDAR KUALA LUMPUR  
 SEKSYEN 47  
 LOT 644 (PA 100408)  
 NOMBOR HAKMILIK : GRN 73  
 KELUASAN LOT : 9482m<sup>2</sup>  
 NOMBOR SKIM 1234  
 SKALA 1:2000

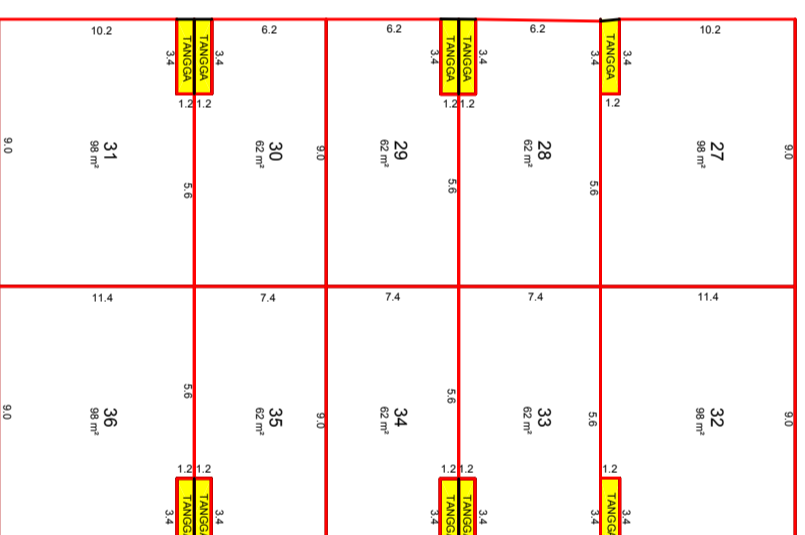


**PETUNJUK :**  
 **HARTA BERSAMA**  
 **SEMPADAN PETAK**

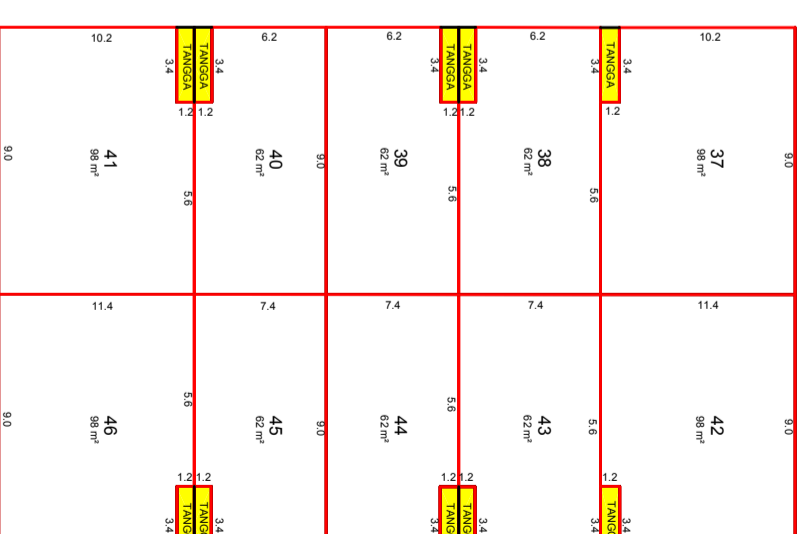
**KERATAN TEGAK BANGUNAN M2**  
 SKALA 1 : 200



**PELAN TINGKAT**  
**BANGUNAN M2**  
**TINGKAT 1**  
**PETAK 27 HINGGA 36**  
 SKALA 1:200



**PELAN TINGKAT**  
**BANGUNAN M2**  
**TINGKAT 2**  
**PETAK 37 HINGGA 46**  
 SKALA 1:200



Saya, ..... seorang Jurukur Tanah yang dillesenkan di bawah Akta Jurukur Tanah Berlesen 1958 [ Akta 458], memperakui menurut subperenggan 8A(1)(d)(i), (ii), (iii), (iv) dan (v) Akta Hakmilik Strata 1985 [ Akta 378] bahawa-

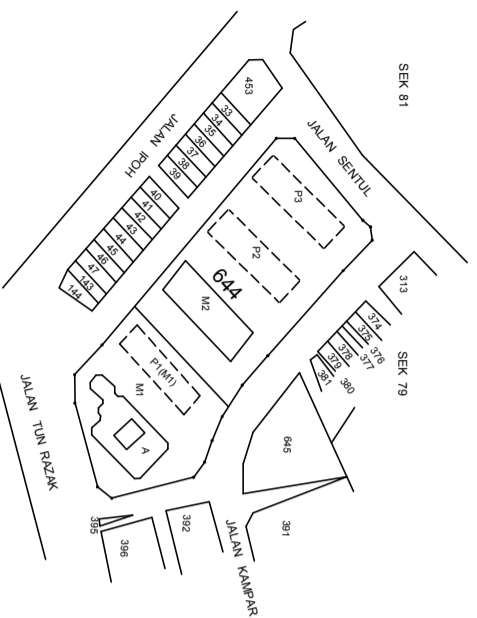
- (i) saya telah membuat perbandingan pelan ini dengan pelan bangunan yang diluluskan yang disediakan oleh Arkitek Profesional atau Jurutera Profesional yang bertanggungjawab atas pembinaannya dan bahawa pelan ini adalah menepati pelan tersebut;
- (ii) dalam hal pelan tingkat, bahawa sempadan petak-petak yang ditunjukkan di atasnya mengikut ciri-ciri pembinaan tetap yang terdapat dalam bangunan itu;
- (iii) bangunan-bangunan adalah terletak keseluruhannya dalam sempadan lot ..... dan bandar .....;
- (iv) setiap petak yang dicadangkan itu mempunyai-
  - (A) jalan masuk yang memadai yang tidak melintasi suatu petak yang lain; dan
  - (B) jalan perhubungan dalaman yang memadai yang tidak melintasi harta bersama; dan
- (v) kedudukan setiap blok sementara sebagaimana yang ditandakan di atas pelan lokasi adalah keseluruhannya dalam sempadan lot yang berkenaan.

Bertandik ..... harbulan ..... 20.....

Jurukur Tanah yang dillesenkan di bawah Akta 458

**CPS 123451-08**

CADANGAN PELAN STRATA  
 PECAH BAHAGI BANGUNAN  
 WILAYAH PERSEKUTUAN KUALA LUMPUR  
 BANDAR KUALA LUMPUR  
 SEKSYEN 47  
 LOT 644 (PA 100408)  
 NOMBOR HAKMILIK : GRN 73  
 KELUASAN LOT : 9482m<sup>2</sup>  
 NOMBOR SKIM 1234  
 SKALA 1:2000



Saya, ..... seorang Jurukur Tanah yang dilisenkan di bawah Akta Jurukur Tanah Bertesen 1958 [Akta 458], memperakui menurut subperenggan 8A(1)(d)(i), (ii), (iii), (iv) dan (v) Akta Hakmilik Strata 1985 [Akta 318] bahawa-

- (i) saya telah membuat perbandingan pelan ini dengan pelan bangunan yang diluluskan yang disediakan oleh Arkitek Profesional atau Jurutera Profesional yang bertanggungjawab atas pembinaannya dan bahawa pelan ini adalah menepati pelan tersebut;
- (ii) dalam hal pelan tingkat, bahawa sempadan petak-petak yang ditunjukkan di atasnya mengikut ciri-ciri pembinaan tetap yang terdapat dalam bangunan itu;
- (iii) bangunan-bangunan adalah terletak keseluruhannya dalam sempadan lot ..... seksyen ..... dan bandar .....;
- (iv) setiap petak yang dicadangkan itu mempunyai-
  - (A) jalan masuk yang memadai yang tidak melintasi suatu petak yang lain; dan
  - (B) jalan perhubungan dalaman yang memadai yang tidak melintasi harta bersama; dan
- (v) kedudukan setiap blok sementara sebagaimana yang ditandakan di atas pelan lokasi adalah keseluruhannya dalam sempadan lot yang berkenaan.

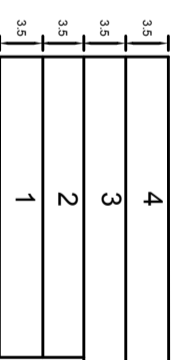
Bertarikh ..... harbulan ..... 20.....

Jurukur Tanah yang dilisenkan di bawah Akta 458

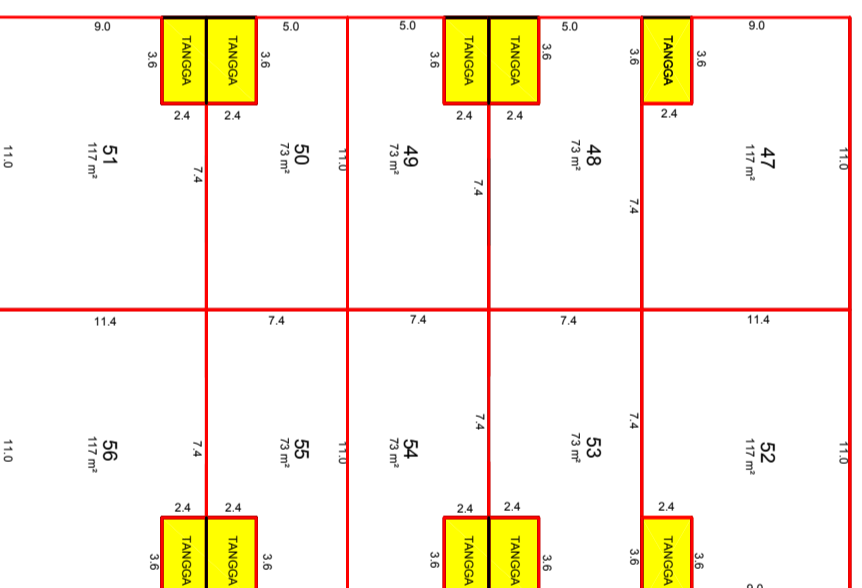
**CPS 123451-09**

**PETUNJUK :**  
 **HARTA BERSAMA**  
 **SEMPADAN PETAK**

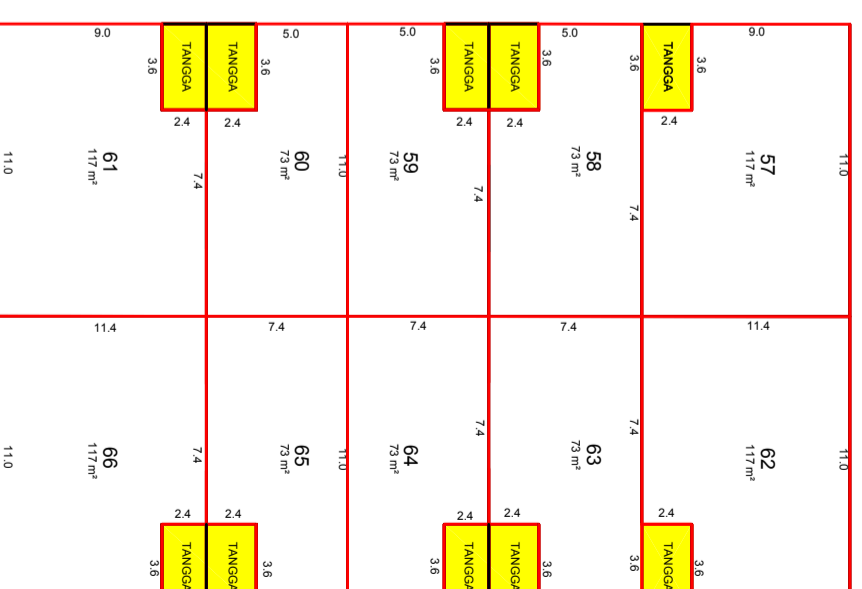
**KERATAN TEGAK BANGUNAN M2**  
 SKALA 1 : 200



**PELAN TINGKAT**  
**BANGUNAN M2**  
**TINGKAT 3**  
**PETAK 47 HINGGA 56**  
**SKALA 1:200**

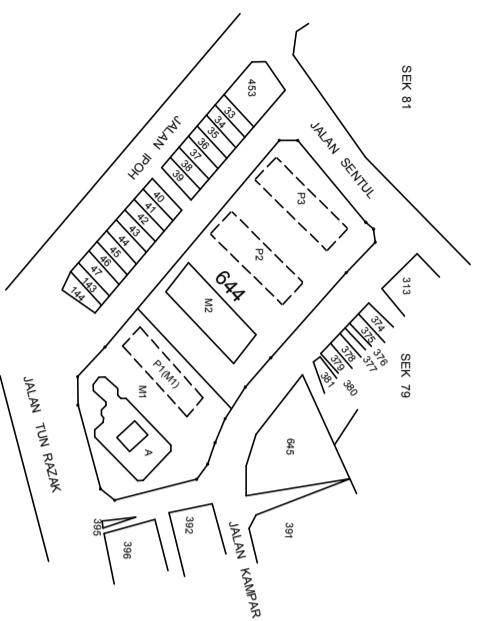


**PELAN TINGKAT**  
**BANGUNAN M2**  
**TINGKAT 4**  
**PETAK 57 HINGGA 66**  
**SKALA 1:200**





CADANGAN PELAN STRATA  
 PECAH BAHAGI BANGUNAN  
 WILAYAH PERSEKUTUAN KUALA LUMPUR  
 BANDAR KUALA LUMPUR  
 SEKSYEN 47  
 LOT 644 (PA 100408)  
 NOMBOR HAKMILIK : GRN 73  
 KELUASAN LOT : 9482m<sup>2</sup>  
 NOMBOR SKIM 1234  
 SKALA 1:2000



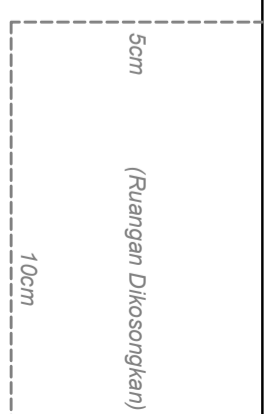
Saya, ..... seorang Jurukur Tanah yang dilisenkan di bawah Akta Jurukur Tanah Berlesen 1958 [Akta 458], memperakui menurut subperenggan 8A(1)(d)(i), (ii), (iii), (iv) dan (v) Akta Hakmilik Strata 1985 [Akta 378] bahawa-

- (i) saya telah membuat perbandingan pelan ini dengan pelan bangunan yang diluluskan yang disediakan oleh Arkitek Profesional atau Jurutera Profesional yang bertanggungjawab atas pembinaannya dan bahawa pelan ini adalah menepati pelan tersebut;
- (ii) dalam hal pelan tingkat, bahawa sempadan petak-petak yang ditunjukkan di atasnya mengikut ciri-ciri pembinaan tetap yang terdapat dalam bangunan itu;
- (iii) bangunan-bangunan adalah terletak keseluruhannya dalam sempadan lot ..... seksyen ..... dan bandar .....;
- (iv) setiap petak yang dicadangkan itu mempunyai-
  - (A) jalan masuk yang memadai yang tidak melintasi suatu petak yang lain; dan
  - (B) jalan perhubungan dalaman yang memadai yang tidak melintasi harta bersama; dan
- (v) kedudukan setiap blok sementara sebagaimana yang ditandakan di atas pelan lokasi adalah keseluruhannya dalam sempadan lot yang berkenaan.

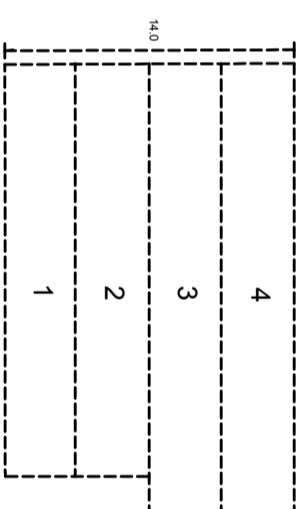
Bertarikh ..... haribulan ..... 20.....  
 Jurukur Tanah yang dilisenkan di bawah Akta 458

**CPS 123451-10**

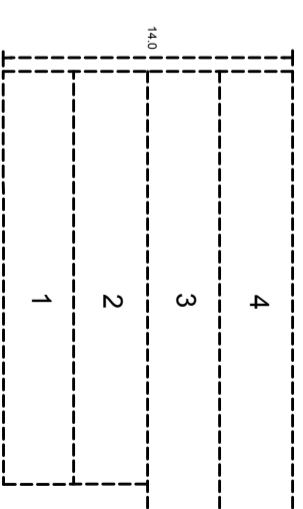
PETUNJUK :  
 BLOK SEMENTARA



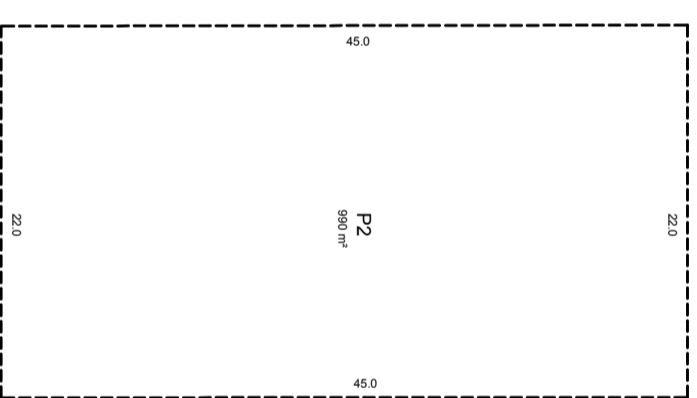
KERATAN TEGAK BLOK SEMENTARA P2  
 SKALA 1:200



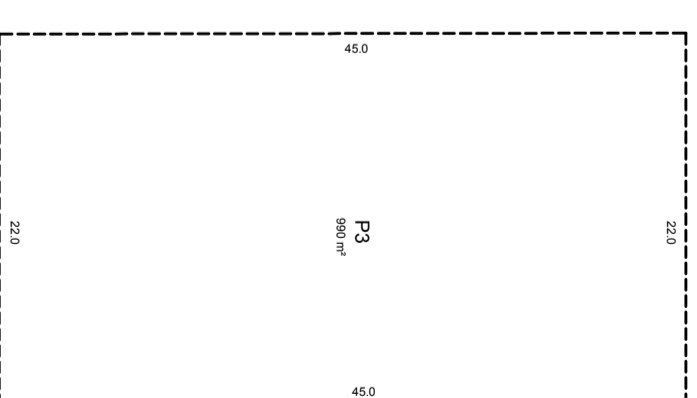
KERATAN TEGAK BLOK SEMENTARA P3  
 SKALA 1:200



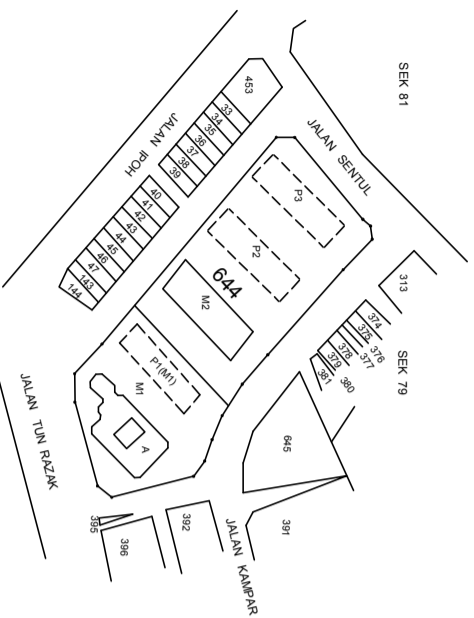
PELAN TINGKAT  
 BANGUNAN BLOK SEMENTARA P2  
 4 TINGKAT  
 SEJUMLAH 40 PETAK  
 SKALA 1:200



PELAN TINGKAT  
 BANGUNAN BLOK SEMENTARA P3  
 4 TINGKAT  
 SEJUMLAH 40 PETAK  
 SKALA 1:200



CADANGAN PELAN STRATA  
 PECAH BAHAGI BANGUNAN  
 WILAYAH PERSEKUTUAN KUALA LUMPUR  
 BANDAR KUALA LUMPUR  
 SEKSYEN 47  
 LOT 644 (PA 100408)  
 NOMBOR HAKMILIK : GRN 73  
 KELUASAN LOT : 9482m<sup>2</sup>  
 NOMBOR SKIM 1234  
 SKALA 1:2000



Saya, ..... seorang Jurukur Tanah yang dilisenkan di bawah Akta Jurukur Tanah Berlesen 1958 [ Akta 458], memperakui menurut subperenggan 8A(1)(d)(i), (ii), (iii), (iv) dan (v) Akta Hakmilik Strata 1985 [ Akta 378] bahawa-

- (i) saya telah membuat perbandingan pelan ini dengan pelan bangunan yang diluluskan yang disediakan oleh Arkitek Profesional atau Jurutera Profesional yang bertanggungjawab atas pembinaannya dan bahawa pelan ini adalah menepati pelan tersebut;
- (ii) dalam hal pelan tingkat, bahawa sempadan petak-petak yang ditunjukkan di atasnya mengikut ciri-ciri pembinaan tetap yang terdapat dalam bangunan itu;
- (iii) bangunan-bangunan adalah terletak keseluruhannya dalam sempadan lot ..... seksyen ..... dan bandar .....;
- (iv) setiap petak yang dicadangkan itu mempunyai-
  - (A) jalan masuk yang memadai yang tidak melintasi suatu petak yang lain; dan
  - (B) jalan perhubungan dalaman yang memadai yang tidak melintasi harta bersama; dan
- (v) kedudukan setiap blok sementara sebagaimana yang ditandakan di atas pelan lokasi adalah keseluruhannya dalam sempadan lot yang berkenaan.

Bertarikh ..... haribulan ..... 20.....  
 Jurukur Tanah yang dilisenkan di bawah Akta 458

**CPS 123451-11**

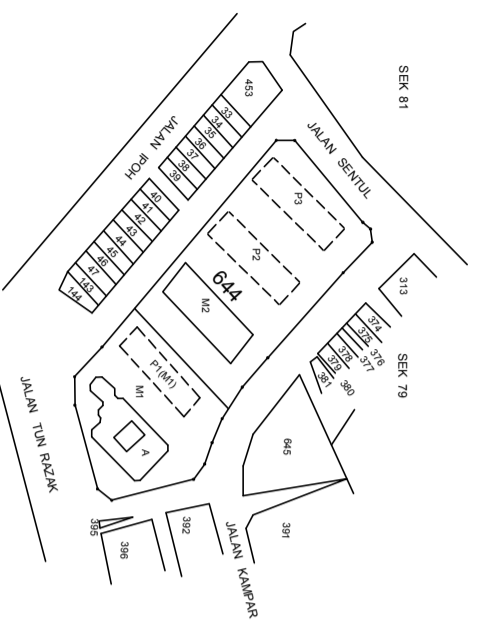
JADUAL STRATA

Bangunan M1 : CPS 123451-01 hingga CPS 123451-07									
Menara	Tingkat	Petak	Keluasan ( m <sup>2</sup> )	CPS	Petak Aksesori	Keluasan ( m <sup>2</sup> )	CPS		
A	B3	-	-	-	-	-	-	-	-
		-	-	-	-	-	-	-	-
	B1	1	82	123451-01	A1	79	123451-01		
		2	70	123451-01	A2	79	123451-01		
		3	58	123451-01	A3	79	123451-01		
		4	58	123451-01	A4	19	123451-02		
	1	5	140	123451-04	-	-	-		
			140	123451-04	-	-	-		
			140	123451-04	-	-	-		
			140	123451-04	-	-	-		
2		8	140	123451-04	-	-	-		
		9	86	123451-04	A10	19	123451-02		
		10	85	123451-04	A11	19	123451-02		
		11	85	123451-04	A12	19	123451-02		
3	12	86	123451-04	A13	19	123451-02			
	13	85	123451-04	A14	19	123451-02			
	14	85	123451-04	A15	19	123451-02			
	15	192	123451-05	A16	19	123451-02			
	16	185	123451-05	A17	19	123451-03			
	17	192	123451-05	A18	19	123451-03			
4	18	185	123451-05	A19	19	123451-03			
	19	385	123451-05	A20	19	123451-03			
5	20	445	123451-05	A21	19	123451-03			
	21	73	123451-06	A22	19	123451-03			
	22	73	123451-06	A23	19	123451-03			
6	23	73	123451-06	A24	19	123451-03			
	24	73	123451-06	A25	19	123451-03			
7	25	73	123451-06	A26	19	123451-03			
	26	73	123451-06	A27	19	123451-03			
JUMLAH	10	26	3354		23	617			



CADANGAN PELAN STRATA  
PECAH BAHAGI BANGUNAN  
WILAYAH PERSEKUTUAN KUALA LUMPUR  
BANDAR KUALA LUMPUR  
SEKSYEN 47

LOT 644 (PA 100408)  
NOMBOR HAKMILIK : GRN 73  
KELUASAN LOT : 9482m<sup>2</sup>  
NOMBOR SKIM 1234  
SKALA 1:2000



Saya, ..... seorang Jurukur Tanah yang dilisenkan di bawah Akta Jurukur Tanah Berlesen 1958 [ Akta 458], memperakui menurut subperenggan 8A(1)(d)(i), (ii), (iii), (iv) dan (v) Akta Hakmilik Strata 1985 [ Akta 318] bahawa-

- (i) saya telah membuat perbandingan pelan ini dengan pelan bangunan yang diluluskan yang disediakan oleh Arkitek Profesional atau Jurutera Profesional yang bertanggungjawab atas pembinaannya dan bahawa pelan ini adalah menepati pelan tersebut;
- (ii) dalam hal pelan tingkat, bahawa sempadan petak-petak yang ditunjukkan di atasnya mengikut ciri-ciri pembinaan tetap yang terdapat dalam bangunan itu;
- (iii) bangunan-bangunan adalah terletak keseluruhannya dalam sempadan lot ..... seksyen ..... dan bandar .....;
- (iv) setiap petak yang dicadangkan itu mempunyai-
  - (A) jalan masuk yang memadai yang tidak melintasi suatu petak yang lain; dan
  - (B) jalan perhubungan dalaman yang memadai yang tidak melintasi harta bersama; dan
- (v) kedudukan setiap blok sementara sebagaimana yang ditandakan di atas pelan lokasi adalah keseluruhannya dalam sempadan lot yang berkenaan.

Bertarikh ..... haribulan ..... 20.....

Jurukur Tanah yang dilisenkan di bawah Akta 458

**CPS 123451-12**

JADUAL STRATA

Bangunan M2 : CPS 123451-08 hingga CPS 123451-09


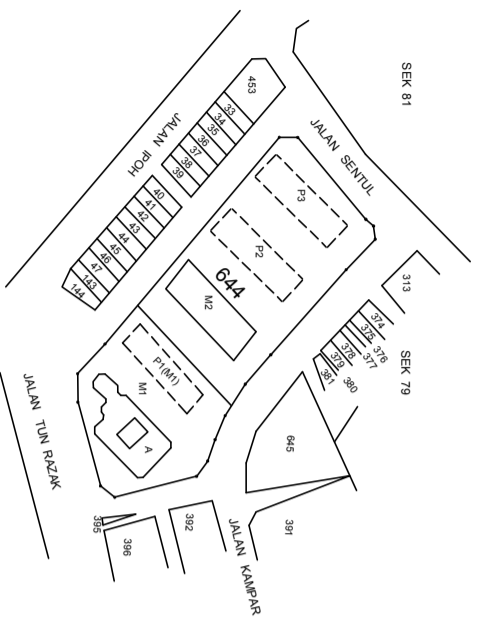
Tingkat	Petak	Keluasan (m <sup>2</sup> )	CPS	Petak Aksesori	Keluasan (m <sup>2</sup> )	CPS
1	27	98	123451-08	-	-	-
	28	62	123451-08	-	-	-
	29	62	123451-08	-	-	-
	30	62	123451-08	-	-	-
	31	98	123451-08	-	-	-
	32	98	123451-08	-	-	-
	33	62	123451-08	-	-	-
	34	62	123451-08	-	-	-
	35	62	123451-08	-	-	-
	36	98	123451-08	-	-	-
2	37	98	123451-08	-	-	-
	38	62	123451-08	-	-	-
	39	62	123451-08	-	-	-
	40	62	123451-08	-	-	-
	41	98	123451-08	-	-	-
	42	98	123451-08	-	-	-
	43	62	123451-08	-	-	-
	44	62	123451-08	-	-	-
	45	62	123451-08	-	-	-
	46	98	123451-08	-	-	-
3	47	117	123451-09	-	-	-
	48	73	123451-09	-	-	-
	49	73	123451-09	-	-	-
	50	73	123451-09	-	-	-
	51	117	123451-09	-	-	-
	52	117	123451-09	-	-	-
	53	73	123451-09	-	-	-
	54	73	123451-09	-	-	-
	55	73	123451-09	-	-	-
	56	117	123451-09	-	-	-
4	57	117	123451-09	-	-	-
	58	73	123451-09	-	-	-
	59	73	123451-09	-	-	-
	60	73	123451-09	-	-	-
	61	117	123451-09	-	-	-
	62	117	123451-09	-	-	-
	63	73	123451-09	-	-	-
	64	73	123451-09	-	-	-
	65	73	123451-09	-	-	-
	66	117	123451-09	-	-	-
JUMLAH	40	3340		-	-	

5cm

(Ruang Dikongkalkan)

10cm

CADANGAN PELAN STRATA  
 PECAH BAHAGI BANGUNAN  
 WILAYAH PERSEKUTUAN KUALA LUMPUR  
 BANDAR KUALA LUMPUR  
 SEKSYEN 47  
 LOT 644 (PA 100408)  
 NOMBOR HAKMILIK : GRN 73  
 KELUASAN LOT : 9482m<sup>2</sup>  
 NOMBOR SKIM 1234  
 SKALA 1:2000



JADUAL STRATA

Blok Sementara Bangunan P1(M1) : CPS 123451-07									
Menara	Tingkat	Bilangan Petak	CPS	Petak Aksesori Siap Bina	Keluasan ( m <sup>2</sup> )	CPS	Bilangan Petak Aksesori Belum Bina		
P1(M1)	1	5	123451-07	A6	19	123451-02	-		
			123451-07	A7	19	123451-02	-		
			123451-07	A8	19	123451-02	-		
			123451-07	A9	19	123451-02	-		
			123451-07	-	-	-	-		
Jumlah	3	5	123451-07	-	-	-			
			123451-07	-	-	-			
Jumlah	3	15	123451-07	4	-	-			
			123451-07	-	-	-			
			123451-07	-	-	-			

JADUAL STRATA

Blok Sementara Bangunan P1 dan P2 : CPS 123451-10						
Blok	Tingkat	Bilangan Petak	CPS	Bilangan Petak Aksesori	CPS	CPS
P2	1	10	123451-10	-	-	-
	2	10	123451-10	-	-	-
	3	10	123451-10	-	-	-
	4	10	123451-10	-	-	-
Jumlah	4	40	123451-10	-	-	-
	1	10	123451-10	-	-	-
	2	10	123451-10	-	-	-
	3	10	123451-10	-	-	-
P3	4	10	123451-10	-	-	-
	4	10	123451-10	-	-	-
Jumlah	4	40	123451-10	-	-	-
	4	40	123451-10	-	-	-

RINGKASAN JADUAL STRATA

Bangunan	Bilangan Tingkat	Bilangan Petak	Bilangan Petak Aksesori
M1	10	26	23
M2	4	40	-
P1(M1)	3	15	4
P2	4	40	-
P3	4	40	-
Jumlah	27	161	27

Saya, ..... seorang Jurukur Tanah yang dilisenkan di bawah Akta Jurukur Tanah Berlesen 1958 [ Akta 458], memperakui menurut subperenggan 8A(1)(d)(i), (ii), (iii), (iv) dan (v) Akta Hakmilik Strata 1985 [ Akta 378] bahawa-

- (i) saya telah membuat perbandingan pelan ini dengan pelan bangunan yang diluluskan yang disediakan oleh Arkitek Profesional atau Jurutera Profesional yang bertanggungjawab atas pembinaannya dan bahawa pelan ini adalah menepati pelan tersebut;
- (ii) dalam hal pelan tingkat, bahawa sempadan petak-petak yang ditunjukkan di atasnya mengikut ciri-ciri pembinaan tetap yang terdapat dalam bangunan itu;
- (iii) bangunan-bangunan adalah terletak keseluruhannya dalam sempadan lot ..... seksyen ..... dan bandar .....;
- (iv) setiap petak yang dicadangkan itu mempunyai-
  - (A) jalan masuk yang memadai yang tidak melintasi suatu petak yang lain; dan
  - (B) jalan perhubungan dalaman yang memadai yang tidak melintasi harta bersama; dan
- (v) kedudukan setiap blok sementara sebagaimana yang ditandakan di atas pelan lokasi adalah keseluruhannya dalam sempadan lot yang berkenaan.

Bertarikh ..... haribulan ..... 20.....

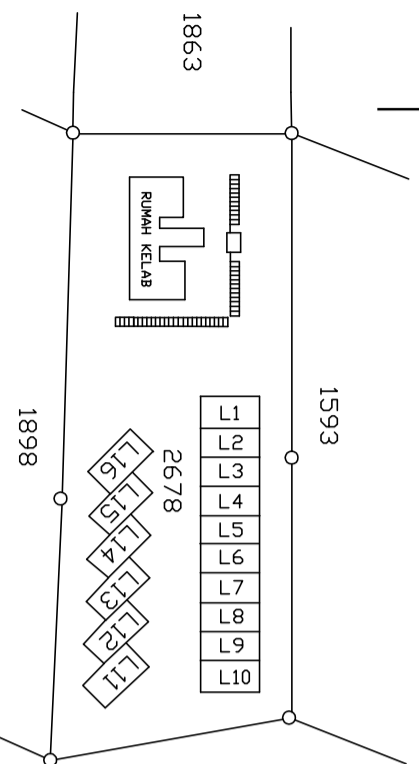
Jurukur Tanah yang dilisenkan di bawah Akta 458

**CPS 123451-13**

## **LAMPIRAN 'CPS2'**

Cadangan Pelan Strata Pecah Bahagi Tanah

CADANGAN PELAN STRATA  
 PECAH BAHAGI TANAH  
 WILAYAH PERSEKUTUAN KUALA LUMPUR  
 MUKIM BATU  
 LOT 2678 (PA 43400)  
 NOMBOR HAKMILIK : GRN 1300  
 KELUASAN LOT : 11292m<sup>2</sup>  
 NOMBOR SKIM 1111  
 SKALA 1:2000



Saya, ..... seorang Jurukur Tanah yang dilisenkan di bawah Akta Jurukur Tanah Bertlesen 1958 [Akta 458], dengan ini memperakui menurut subperenggan 8A(1)(d)(i), (iii) dan (iv) Akta Hakmilik Strata 1985 [Akta 318] bahawa-

- (i) saya telah membuat perbandingan pelan ini dengan pelan bangunan yang diluluskan yang disediakan oleh Arkitek Profesional atau Jurutera Profesional yang bertanggungjawab atas pembinaannya dan bahawa pelan ini adalah menepati pelan tersebut;
- (ii) (tidak berkenaan);
- (iii) bangunan-bangunan adalah terletak keseluruhan dalam sempadan lot ..... dan mukim .....; dan
- (iv) setiap petak yang dicadangkan itu mempunyai-
  - (A) jalan masuk yang memadai yang tidak melintasi satu petak yang lain; dan
  - (B) jalan perhubungan dalaman yang memadai yang tidak melintasi harta bersama.

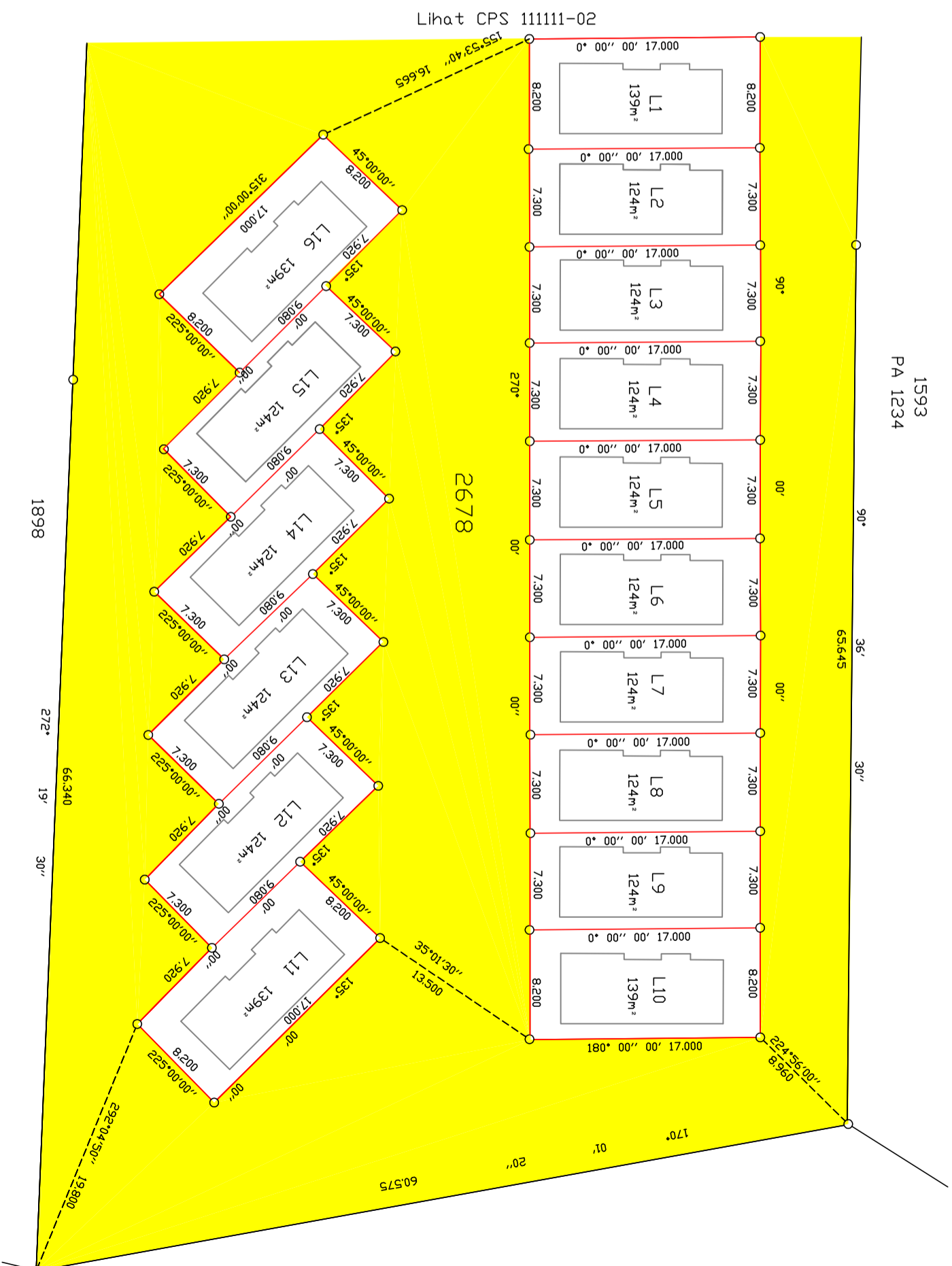
Berikht ..... harbulan .....20.....

Jurukur Tanah yang dilisenkan di bawah Akta 458

CPS 111111-01

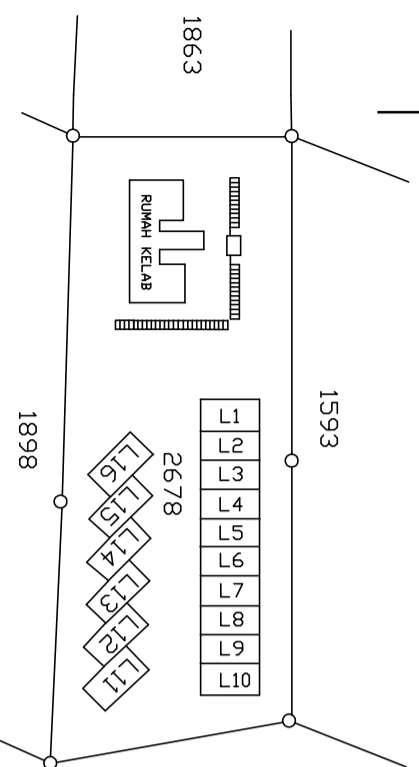
PETUNJUK :  
 HARTA BERSAMA  
 SEMPADAN PETAK TANAH

PELAN TANDAAN  
 PETAK L1 HINGGA L16  
 SKALA 1 : 400



5cm  
 (Ruang Dikongkakan)  
 10cm

CADANGAN PELAN STRATA  
 PECAH BAHAGI TANAH  
 WILAYAH PERSEKUTUAN KUALA LUMPUR  
 MUKIM BATU  
 LOT 2678 (PA 43400)  
 NOMBOR HAKMILIK : GRN 1300  
 KELUASAN LOT : 11292m<sup>2</sup>  
 NOMBOR SKIM 1111  
 SKALA 1:2000






Saya, ..... seorang Jurukur Tanah yang dilesenkan di bawah Akta Jurukur Tanah Berlesen 1958 [Akta 458], dengan ini memperakui menurut subperenggan 8A(1)(d)(i), (iii) dan (iv) Akta Hakmilik Strata 1985 [Akta 318] bahawa-

- (i) saya telah membuat perbandingan pelan ini dengan pelan bangunan yang diluluskan yang disediakan oleh Arkitek Profesional atau Jurutera Profesional yang bertanggungjawab atas pembinaannya dan bahawa pelan ini adalah menepati pelan tersebut;
- (ii) (tidak berkenaan);
- (iii) bangunan-bangunan adalah terletak keseluruhan dalam sempadan lot ..... dan mukim ..... dan
- (iv) setiap petak yang dicadangkan itu mempunyai-
  - (A) jalan masuk yang memadai yang tidak melintasi satu petak yang lain; dan
  - (B) jalan perhubungan dalaman yang memadai yang tidak melintasi harta bersama.

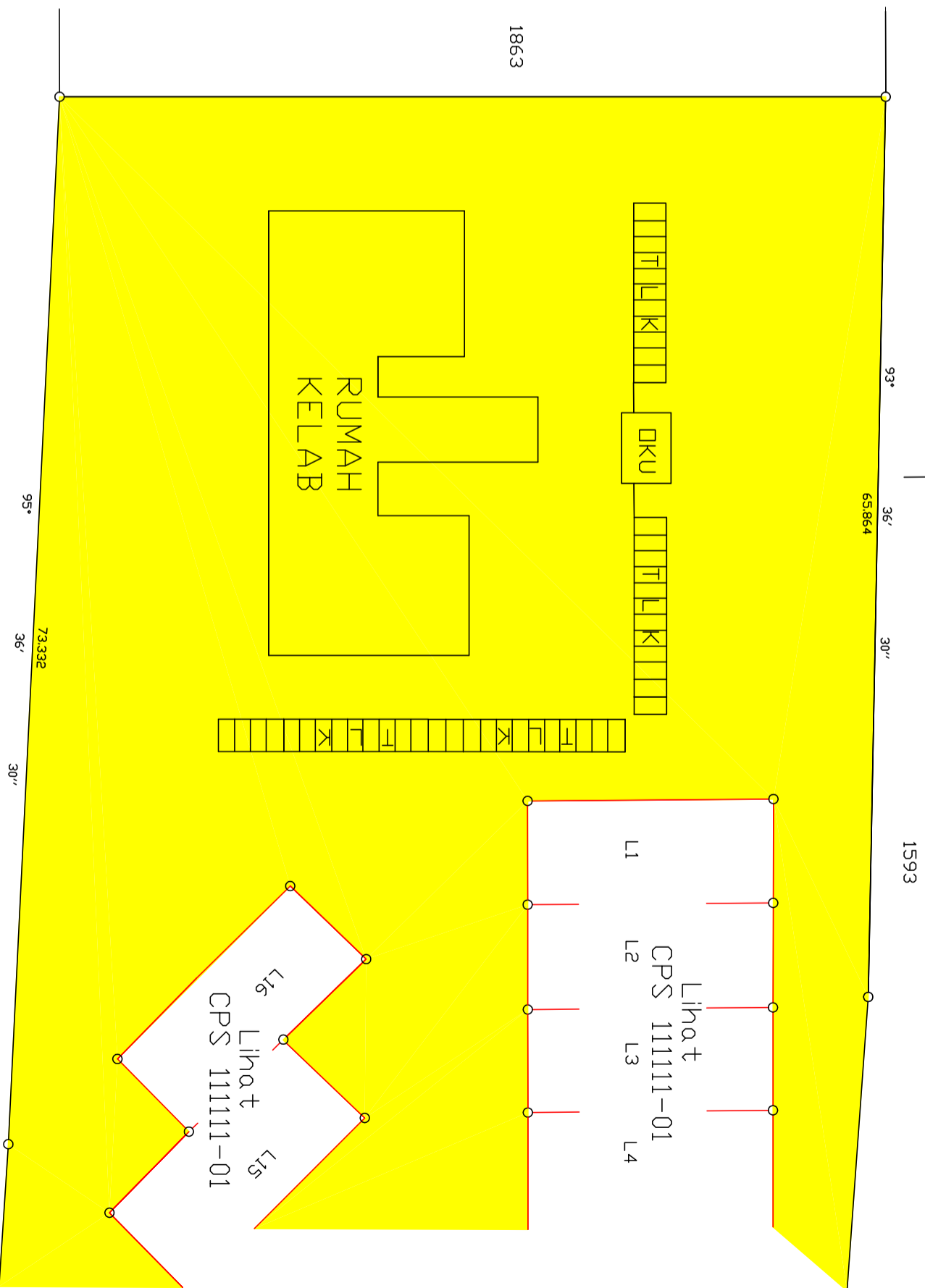
Bertarikh ..... haribulan ..... 20.....

Jurukur Tanah yang dilesenkan di bawah Akta 458

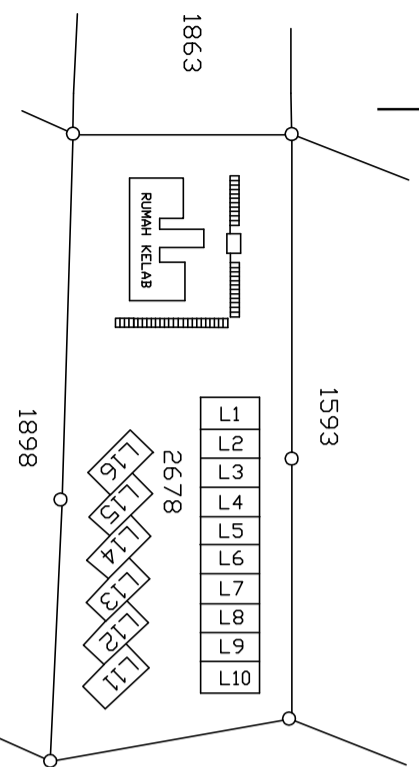
CPS 111111-02

**PETUNJUK :**  
 **HARTA BERSAMA**  
 **SEMPADAN PETAK TANAH**  
 **TEMPAT LETAK KERETA**

PELAN TANDAAN  
 SKALA 1 : 400



CADANGAN PELAN STRATA  
 PECAH BAHAGI TANAH  
 WILAYAH PERSEKUTUAN KUALA LUMPUR  
 MUKIM BATU  
 LOT 2678 (PA 43400)  
 NOMBOR HAKMILIK : GRN 1300  
 KELUASAN LOT : 11292m<sup>2</sup>  
 NOMBOR SKIM 1111  
 SKALA 1:2000



Saya, ..... seorang Jurujukur Tanah yang dilesenkan di bawah Akta Jurujukur Tanah Berlesen 1958 [Akta 458], dengan ini memperakui menurut subperenggan 8A(1)(d)(i), (iii) dan (iv) Akta Hakmilik Strata 1985 [Akta 318] bahawa-

- (i) saya telah membuat perbandingan pelan ini dengan pelan bangunan yang diluluskan yang disediakan oleh Arkitek Profesional atau Jurutera Profesional yang bertanggungjawab atas pembinaannya dan bahawa pelan ini adalah menepati pelan tersebut;
- (ii) (tidak berkenaan);
- (iii) bangunan-bangunan adalah terletak keseluruhan dalam sempadan lot ..... ; dan
- (iv) setiap petak yang dicadangkan itu mempunyai-
  - (A) jalan masuk yang memadai yang tidak melintasi satu petak yang lain; dan
  - (B) jalan perhubungan dalaman yang memadai yang tidak melintasi harta bersama.

Bertarikh ..... haribulan .....20.....

Juruukur Tanah yang dilesenkan di bawah Akta 458

**CPS 111111-03**

JADUAL STRATA

Petak Tanah : CPS 111111-01 hingga 111111-02						
Bilangan Tingkat	Petak Tanah	Keluasan (m <sup>2</sup> )	CPS	Petak Aksesori	Keluasan (m <sup>2</sup> )	CPS
3	L1	139	111111-01	-	-	-
3	L2	124	111111-01	-	-	-
3	L3	124	111111-01	-	-	-
3	L4	124	111111-01	-	-	-
3	L5	124	111111-01	-	-	-
3	L6	124	111111-01	-	-	-
3	L7	124	111111-01	-	-	-
3	L8	124	111111-01	-	-	-
3	L9	124	111111-01	-	-	-
3	L10	139	111111-01	-	-	-
3	L11	139	111111-01	-	-	-
3	L12	124	111111-01	-	-	-
3	L13	124	111111-01	-	-	-
3	L14	124	111111-01	-	-	-
3	L15	124	111111-01	-	-	-
3	L16	139	111111-01	-	-	-
JUMLAH	16	2044		-	-	-

RINGKASAN JADUAL STRATA

Kategori Pecah Bahagi	Bilangan Petak Tanah	Bilangan Petak Aksesori
Petak Tanah	16	-
JUMLAH	16	-

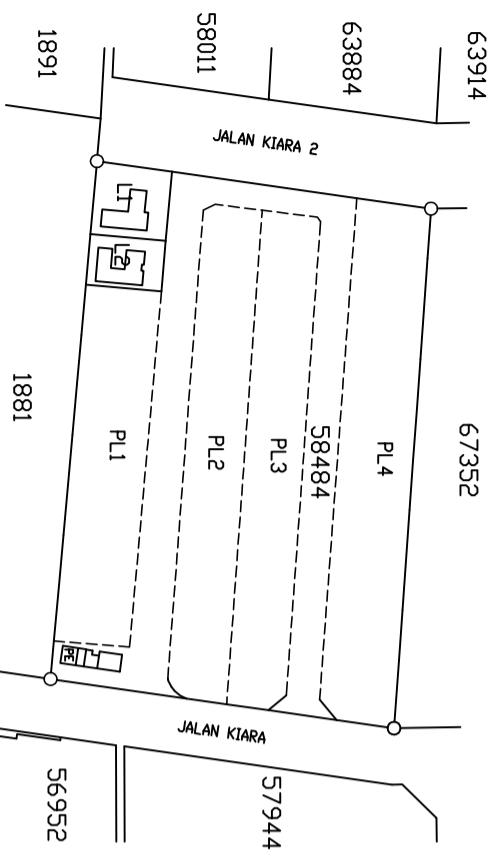
Scm  
 (Ruangan Dikosongkan)  
 10cm



## **LAMPIRAN 'CPS3'**

Cadangan Pelan Strata Pecah Bahagi Tanah Dan Blok Sementara

CADANGAN PELAN STRATA  
 PECAH BAHAGI TANAH  
 WILAYAH PERSEKUTUAN KUALA LUMPUR  
 MUKIM BATU  
 LOT 58484 (PA 43400)  
 NOMBOR HAKMILIK : GRN 7991  
 KELUASAN LOT : 22729m<sup>2</sup>  
 NOMBOR SKIM 2222  
 SKALA 1:2000



Saya, ..... seorang Jurukur Tanah yang dilesenkan di bawah Akta Jurukur Tanah Berlesen 1958 [ Akta 458], memperakui menurut subperenggan 8A(1)(d)(i), (iii), (iv) dan (v) Akta Hakmilik Strata 1985 [ Akta 318] bahawa-

- (i) saya telah membuat perbandingan pelan ini dengan pelan bangunan yang diluluskan yang disediakan oleh Arkitek Profesional atau Jurutera Profesional yang bertanggungjawab atas pembinanya dan bahawa pelan ini adalah menepati pelan tersebut;
- (ii) *(tidak berkenaan)*;
- (iii) bangunan-bangunan adalah terletak keseluruhan dalam sempadan lot ..... mukim .....;
- (iv) setiap petak yang dicadangkan itu mempunyai-
  - (A) jalan masuk yang memadai yang tidak melintasi satu petak yang lain; dan
  - (B) jalan perhubungan dalam yang memadai yang tidak melintasi harta bersama; dan
  - (v) kedudukan setiap blok sementara sebagaimana yang ditandakan di atas pelan lokasi adalah keseluruhannya dalam sempadan lot yang berkenaan.

Bertarikh ..... haribulan ..... 20.....

Jurukur Tanah yang dilesenkan di bawah Akta 458

CPS 222222-01

PETUNJUK :

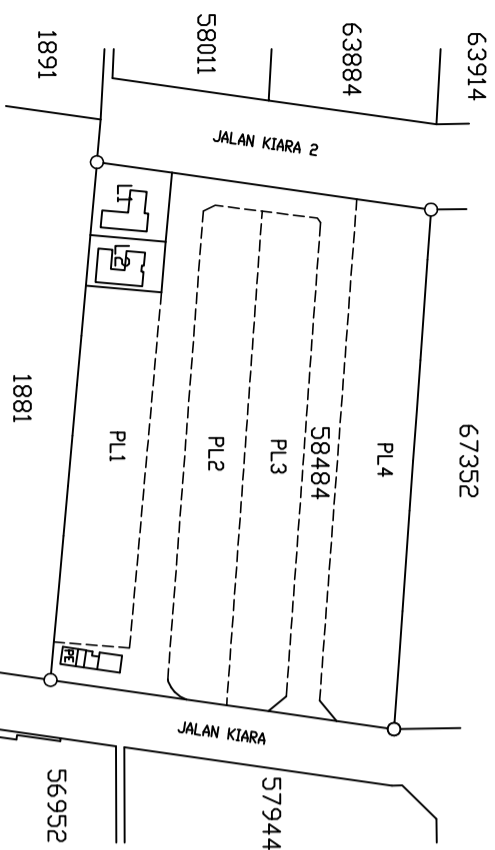
- HARTA BERSAMA
- SEMPADAN PETAK
- BLOK SEMENTARA

PELAN TANDAAN  
 PETAK L1, L2 DAN  
 BLOK SEMENTARA PL1 HINGGA PL4  
 SKALA 1 : 500



LIHAT CPS 222222-02

CADANGAN PELAN STRATA  
 PECAH BAHAGI TANAH  
 WILAYAH PERSEKUTUAN KUALA LUMPUR  
 MUKIM BATU  
 LOT 58484 (PA 43400)  
 NOMBOR HAKMILIK : GRN 7991  
 KELUASAN LOT : 22729m<sup>2</sup>  
 NOMBOR SKIM 2222  
 SKALA 1:2000



Saya, ..... seorang Jurujukur Tanah yang dilaksanakan di bawah Akta Jurujukur Tanah Berlesen 1958 [ Akta 458], memperakui menurut subperenggan 8A(1)(d)(i), (iii), (iv) dan (v) Akta Hakmilik Strata 1985 [ Akta 378] bahawa-

- (i) saya telah membuat perbandingan pelan ini dengan pelan bangunan yang diluluskan yang disediakan oleh Arkitek Profesional atau Jurutera Profesional yang bertanggungjawab atas pembinaannya dan bahawa pelan ini adalah menepati pelan tersebut;
- (ii) (tidak berkenaan);
- (iii) bangunan-bangunan adalah terletak keseluruhan dalam sempadan lot ..... mukim ..... ;
- (iv) setiap petak yang dicadangkan itu mempunyai-
  - (A) jalan masuk yang memadai yang tidak melintasi satu petak yang lain; dan
  - (B) jalan perhubungan dalam lot yang memadai yang tidak melintasi harta bersama; dan
  - (v) kedudukan setiap blok sementara sebagaimana yang ditandakan di atas pelan lokasi adalah keseluruhannya dalam sempadan lot yang berkenaan.

Bertarikh ..... haribulan ..... 20.....

Jurujukur Tanah yang dillesenkan di bawah Akta 458

**CPS 222222-02**

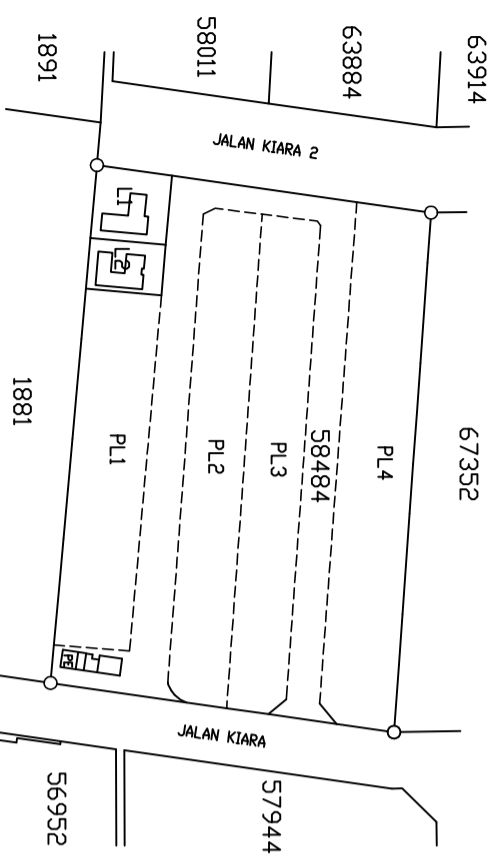
PETUNJUK :

- HARTA BERSAMA
- BLOK SEMENTARA
- PE PENCAWANG ELEKTRIK
- TEL TELEFON

PELAN TANDAAN  
 BLOK SEMENTARA PL1 HINGGA PL4  
 SKALA 1 : 500



CADANGAN PELAN STRATA  
PECAH BAHAGI TANAH  
WILAYAH PERSEKUTUAN KUALA LUMPUR  
MUKIM BATU  
LOT 58484 (PA 43400)  
NOMBOR HAKMILIK : GRN 7991  
KELUASAN LOT : 22729m<sup>2</sup>  
NOMBOR SKIM 2222  
SKALA 1:2000



Saya, ..... seorang Jurukur Tanah yang dilaksanakan di bawah Akta Jurukur Tanah Berlesen 1958 [ Akta 458], memperakui menurut subperenggan 8A(1)(d)(i), (iii), (iv) dan (v) Akta Hakmilik Strata 1985 [ Akta 378] bahawa-

- (i) saya telah membuat perbandingan pelan ini dengan pelan bangunan yang diluluskan yang disediakan oleh Arkitek Profesional atau Jurutera Profesional yang bertanggungjawab atas pembinaannya dan bahawa pelan ini adalah menepati pelan tersebut;
- (ii) *(tidak berkenaan)*;
- (iii) bangunan-bangunan adalah terletak keseluruhan dalam sempadan lot ..... mukim ..... ;
- (iv) setiap petak yang dicadangkan itu mempunyai-
  - (A) jalan masuk yang memadai yang tidak melintasi satu petak yang lain; dan
  - (B) jalan perhubungan dalam yang memadai yang tidak melintasi harta bersama; dan
- (v) kedudukan setiap blok sementara sebagaimana yang ditandakan di atas pelan lokasi adalah keseluruhannya dalam sempadan lot yang berkenaan.

Bertarikh ..... haribulan ..... 20.....

Jurukur Tanah yang dilaksanakan di bawah Akta 458 .....

**CPS 222222-03**

JADUAL STRATA

Petak Tanah : CPS 222222-01

Bilangan Tingkat	Petak Tanah	Keluasan ( m <sup>2</sup> )	CPS	Petak Aksesori	Keluasan ( m <sup>2</sup> )	CPS
3	L1	690	222222-01	-	-	-
3	L2	491	222222-01	-	-	-
JUMLAH	2	1181		-	-	-

JADUAL STRATA

Blok Sementara Petak Tanah PL1 hingga PL4 : CPS 222222-01 hingga 222222-02

Bilangan Tingkat	Blok Sementara	Bilangan Petak Tanah	Keluasan ( m <sup>2</sup> )	CPS	Bilangan Petak Aksesori	Keluasan ( m <sup>2</sup> )	CPS
3	PL1	7	3464	222222-01 & 02	-	-	-
3	PL2	13	3709	222222-01 & 02	-	-	-
3	PL3	13	3704	222222-01 & 02	-	-	-
3	PL4	10	5040	222222-01 & 02	-	-	-
JUMLAH	4	43	15917		-	-	-

RINGKASAN JADUAL STRATA

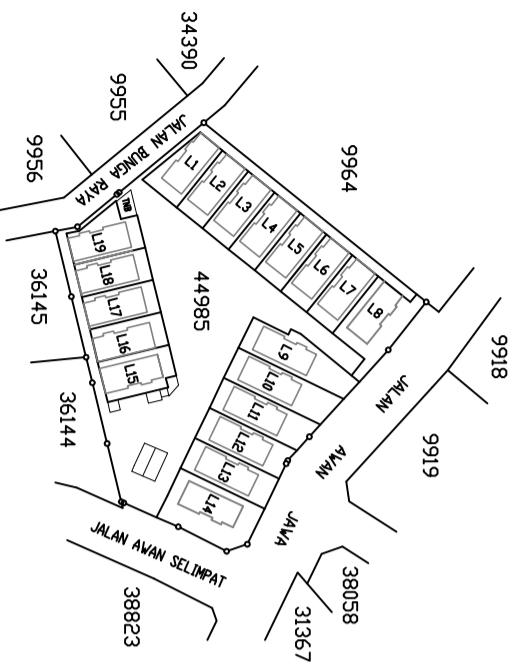
Kategori Pecah Bahagi	Bilangan Petak Tanah	Bilangan Petak Aksesori
Petak Tanah	2	-
Blok Sementara PL1	7	-
Blok Sementara PL2	13	-
Blok Sementara PL3	13	-
Blok Sementara PL4	10	-
JUMLAH	45	-

5cm  
(Ruang Dikongkakan)  
10cm

## **LAMPIRAN 'CPS4'**

Cadangan Pelan Strata Pecah Bahagi Tanah Dengan Tingkat Bawah Tanah Yang Dikongsi

CADANGAN PELAN STRATA  
 PECAH BAHAGI TANAH  
 WILAYAH PERSEKUTUAN KUALA LUMPUR  
 MUKIM PETALING  
 LOT 44985 (PA 121843)  
 NOMBOR HAKMILIK : GRN 68517  
 KELUASAN LOT : 7740m<sup>2</sup>  
 NOMBOR SKIM 1347  
 SKALA 1:2000



Saya, ..... seorang Jururukur Tanah yang dilisenkan di bawah Akta Jururukur Tanah Berlesen 1958 [Akta 458], memperakui menurut subperenggan 8A(1)(d)(i), (ii), (iii) dan (iv) Akta Hakmilik Strata 1985 [Akta 318] bahawa-

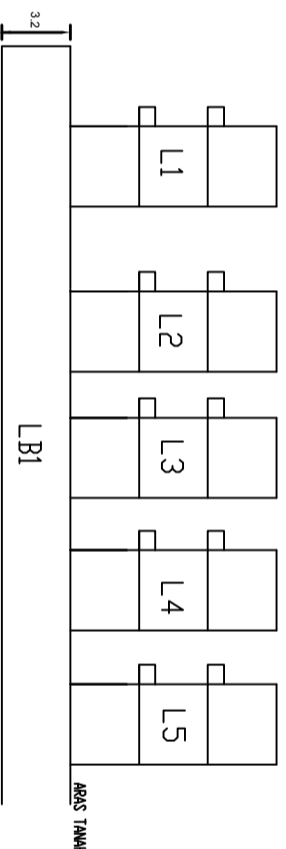
- (i) saya telah membuat perbandingan pelan ini dengan pelan bangunan yang diluluskan yang disediakan oleh arkitek atau jurutera profesional yang bertanggungjawab atas pembinaannya dan bahawa pelan ini adalah menepati pelan tersebut;
- (ii) dalam hal pelan tingkat, bahawa sempadan petak-petak yang ditunjukkan di atasnya mengikuti ciri-ciri pembinaan tetapi yang terdapat dalam bangunan itu;
- (iii) bangunan-bangunan adalah terletak keseluruhannya dalam sempadan lot ..... ; dan
- (iv) setiap petak yang dicadangkan itu mempunyai-
  - (A) jalan masuk yang memadai yang tidak melintasi satu petak yang lain; dan
  - (B) jalan perhubungan dalam yang memadai yang tidak melintasi harta bersama;

Bertarikh .....harbulan ..... 20.....

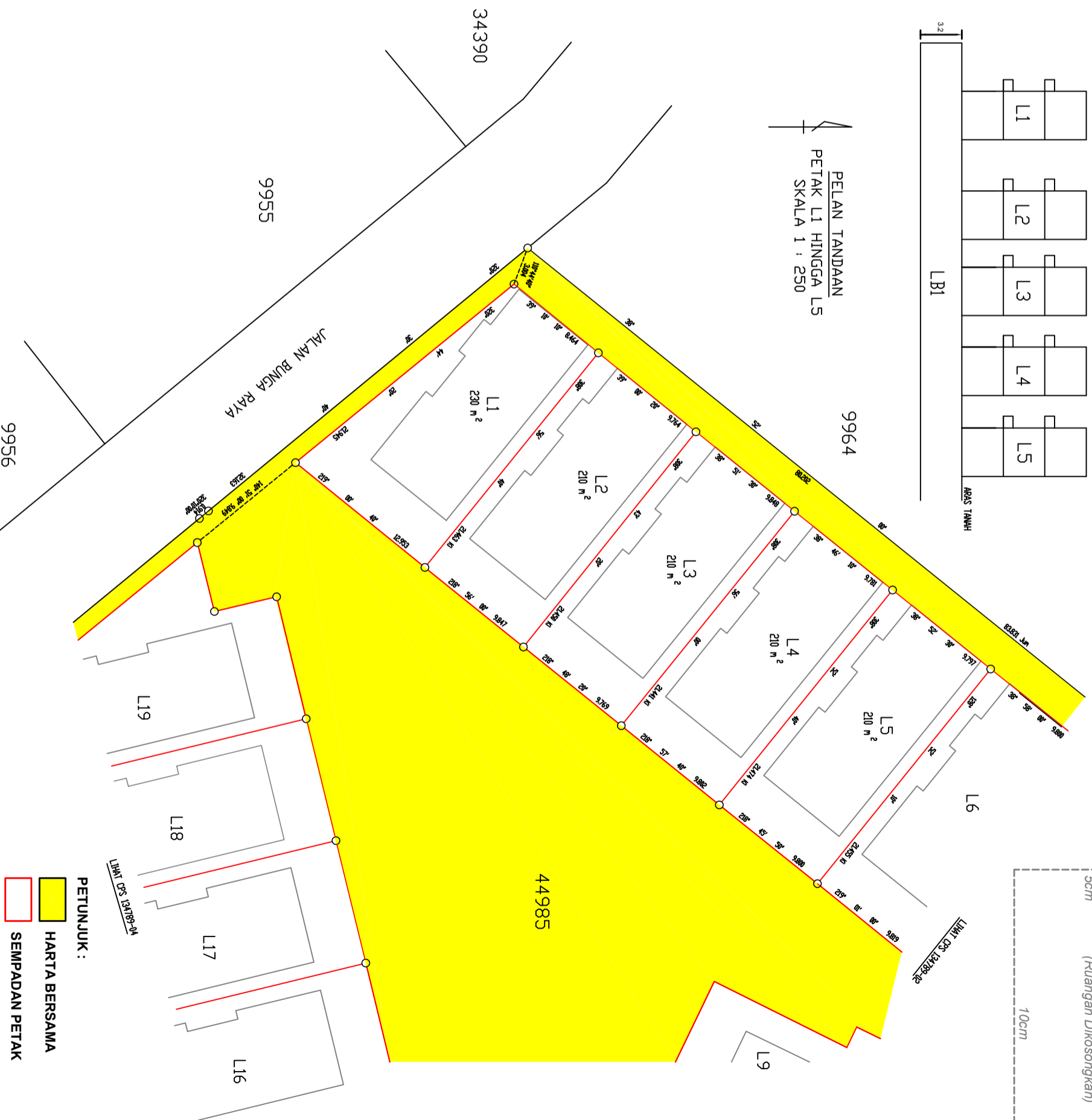
Jururukur Tanah yang dilisenkan di Bawah Akta 458

**CPS 134789-01**

KERATAN TEGAK B1  
 SKALA 1:500



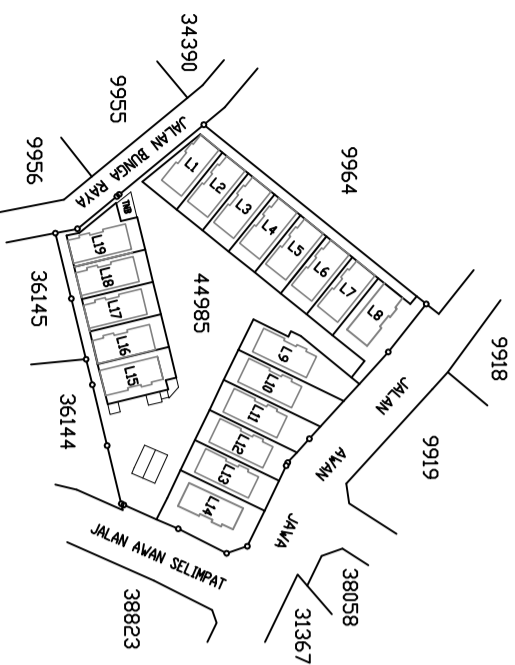
PELAN TANDAAN  
 PETAK L1 HINGGA L5  
 SKALA 1 : 250



PETUNJUK :

- HARTA BERSAMA
- SEMPADAN PETAK

CADANGAN PELAN STRATA  
 PECAH BAHAGI TANAH  
 WILAYAH PERSEKUTUAN KUALA LUMPUR  
 MUKIM PETALING  
 LOT 44985 (PA 121843)  
 NOMBOR HAKMILIK : GRN 68517  
 KELUASAN LOT : 7740m<sup>2</sup>  
 NOMBOR SKIM 1347  
 SKALA 1:2000



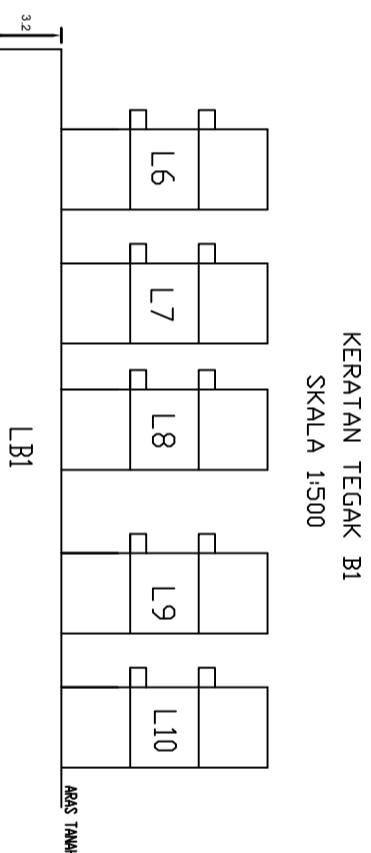
Saya, ..... seorang Jururukur Tanah yang dillesenkan di bawah Akta Jururukur Tanah Berlesen 1958 [Akta 458], memperakui menurut subperenggan 8A(1)(d)(i), (ii), (iii) dan (iv) Akta Hakmilik Strata 1985 [Akta 318] bahawa-

- (i) saya telah membuat perbandingan pelan ini dengan pelan bangunan yang diluluskan yang disediakan oleh arkitek atau jurutera profesional yang bertanggungjawab atas pembinaannya dan bahawa pelan ini adalah menepati pelan tersebut;
- (ii) dalam hal pelan tingkat, bahawa sempadan petak-petak yang ditunjukkan di atasnya mengikut ciri-ciri pembinaan tetap yang terdapat dalam bangunan itu;
- (iii) bangunan-bangunan adalah terletak keseluruhannya dalam sempadan lot ..... ; dan
- (iv) setiap petak yang dicadangkan itu mempunyai-

(A) jalan masuk yang memadai yang tidak melintasi satu petak yang lain; dan  
 (B) jalan perhubungan dalaman yang memadai yang tidak melintasi harta bersama;

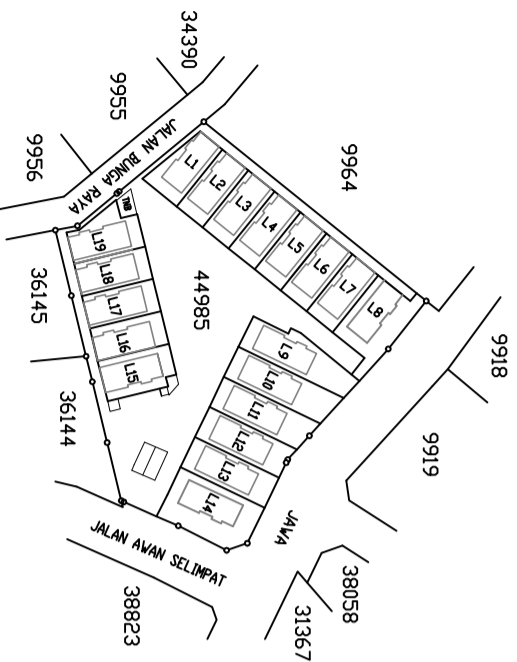
Bertarikh .....harbulan ..... 20.....  
 Jururukur Tanah yang dillesenkan di Bawah Akta 458

CPS 134789-02



PETUNJUK :  
 HARTA BERSAMA  
 SEMPADAN PETAK

CADANGAN PELAN STRATA  
 PECAH BAHAGI TANAH  
 WILAYAH PERSEKUTUAN KUALA LUMPUR  
 MUKIM PETALING  
 LOT 44985 (PA 121843)  
 NOMBOR HAKMILIK : GRN 68517  
 KELUASAN LOT : 7740m<sup>2</sup>  
 NOMBOR SKIM 1347  
 SKALA 1:2000



Saya, ..... seorang Jururukur Tanah yang dilisenkan di bawah Akta Jururukur Tanah Berlesen 1958 [ Akta 458], memperakui menurut subperenggan 8A(1)(d)(i), (ii), (iii) dan (iv) Akta Hakmilik Strata 1985 [ Akta 318] bahawa-

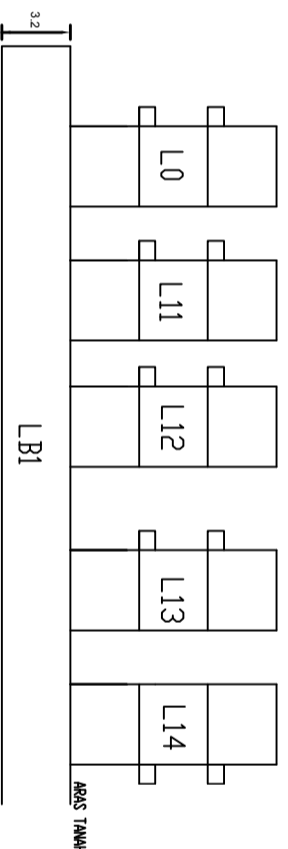
- (i) saya telah membuat perbandingan pelan ini dengan pelan bangunan yang diluluskan yang disediakan oleh arkitek atau jurutera profesional yang bertanggungjawab atas pembinaannya dan bahawa pelan ini adalah menepati pelan tersebut;
- (ii) dalam hal pelan tingkat, bahawa sempadan petak-petak yang ditunjukkan di atasnya mengikut ciri-ciri pembinaan tetap yang terdapat dalam bangunan itu;
- (iii) bangunan-bangunan adalah terletak keseluruhannya dalam sempadan lot ..... ; dan
- (iv) setiap petak yang dicadangkan itu mempunyai-
  - (A) jalan masuk yang memadai yang tidak melintasi satu petak yang lain; dan
  - (B) jalan perhubungan dalam yang memadai yang tidak melintasi harta bersama;

Bertarikh .....harbulan ..... 20.....

Jururukur Tanah yang dilisenkan di Bawah Akta 458

**CPS 134789-03**

KERATAN TEGAK B1  
 SKALA 1:500

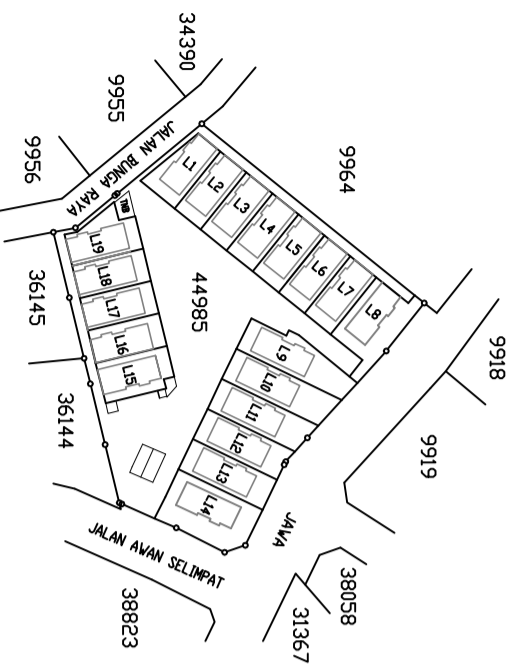


PETUNJUK :  
 HARTA BERSAMA  
 SEMPADAN PETAK





CADANGAN PELAN STRATA  
 PECAH BAHAGI TANAH  
 WILAYAH PERSEKUTUAN KUALA LUMPUR  
 MUKIM PETALING  
 LOT 44985 (PA 121843)  
 NOMBOR HAKMILIK : GRN 68517  
 KELUASAN LOT : 7740m<sup>2</sup>  
 NOMBOR SKIM 1347  
 SKALA 1:2000

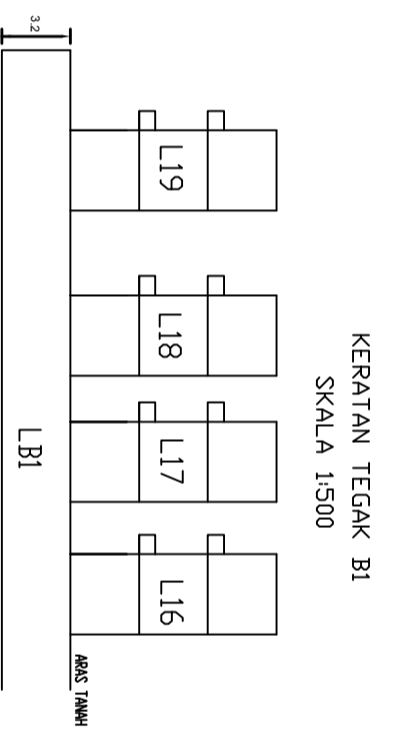


Saya, ..... seorang Jururukur Tanah yang dilisenkan di bawah Akta Jururukur Tanah Berlesen 1958 [Akta 458], memperakui menurut subperenggan 8A(1)(d)(i), (ii), (iii) dan (iv) Akta Hakmilik Strata 1985 [Akta 318] bahawa-

- (i) saya telah membuat perbandingan pelan ini dengan pelan bangunan yang diluluskan yang disediakan oleh arkitek atau jurutera profesional yang bertanggungjawab atas pembinaannya dan bahawa pelan ini adalah menepati pelan tersebut;
- (ii) dalam hal pelan tingkat, bahawa sempadan petak-petak yang ditunjukkan di atasnya mengikut ciri-ciri pembinaan tetap yang terdapat dalam bangunan itu;
- (iii) bangunan-bangunan adalah terletak keseluruhannya dalam sempadan lot ..... ; dan
- (iv) setiap petak yang dicadangkan itu mempunyai-

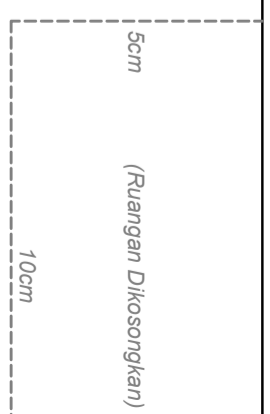
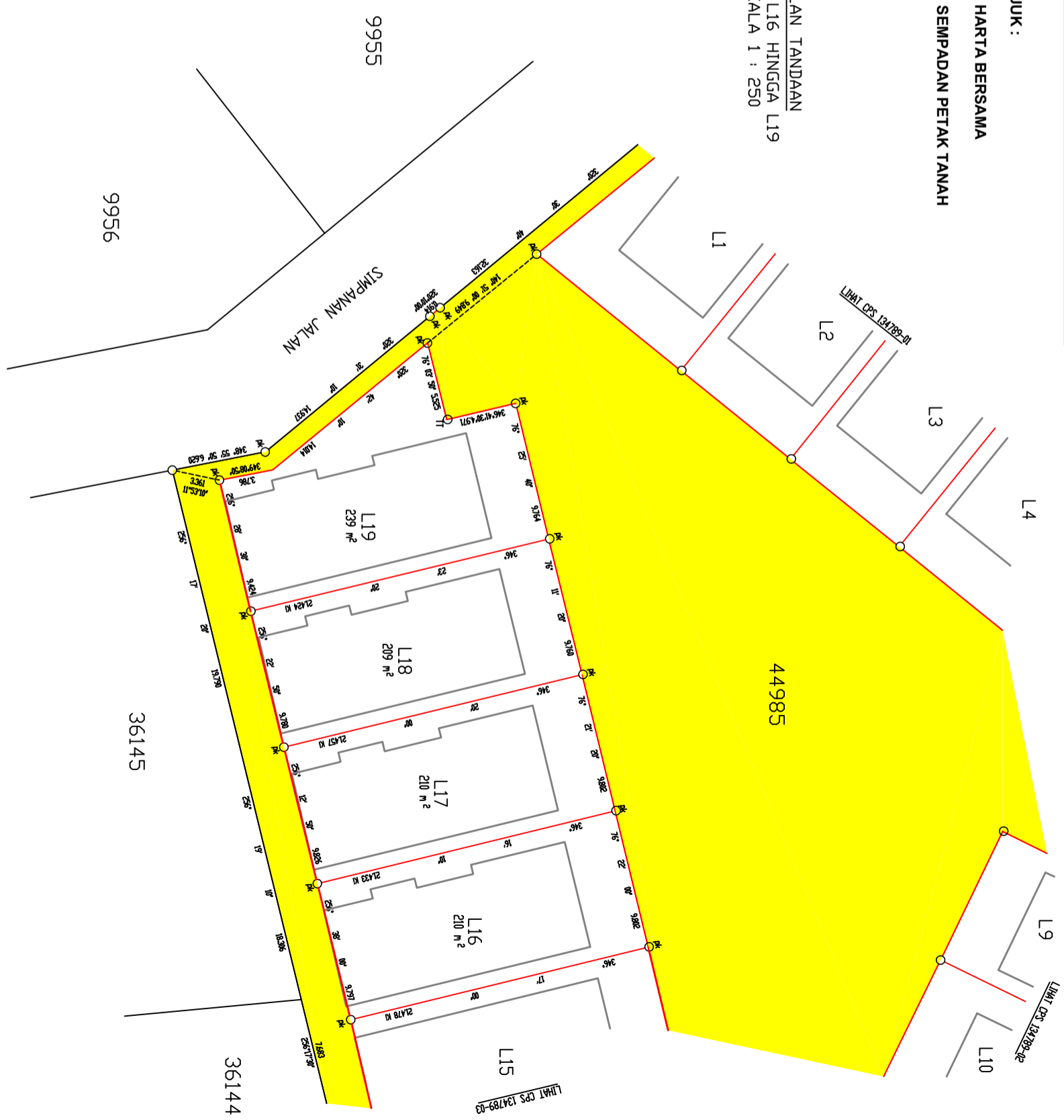
(A) jalan masuk yang memadai yang tidak melintasi satu petak yang lain; dan  
 (B) jalan perhubungan dalaman yang memadai yang tidak melintasi harta bersama;  
 Berakhir .....harbulan ..... 20.....  
 Jururukur Tanah yang dilisenkan di Bawah Akta 458

**CPS 134789-04**

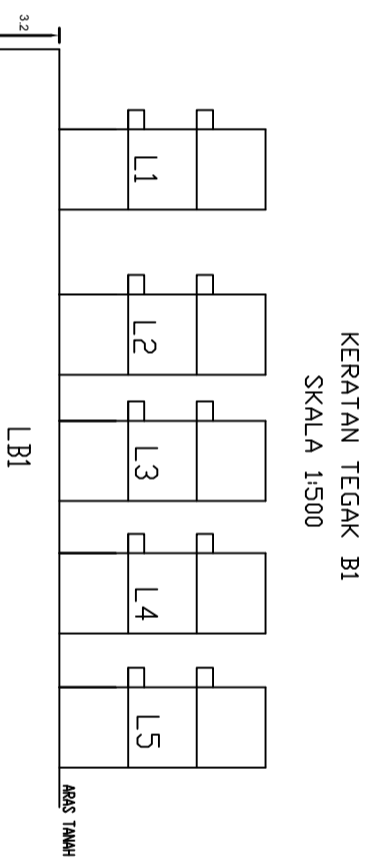
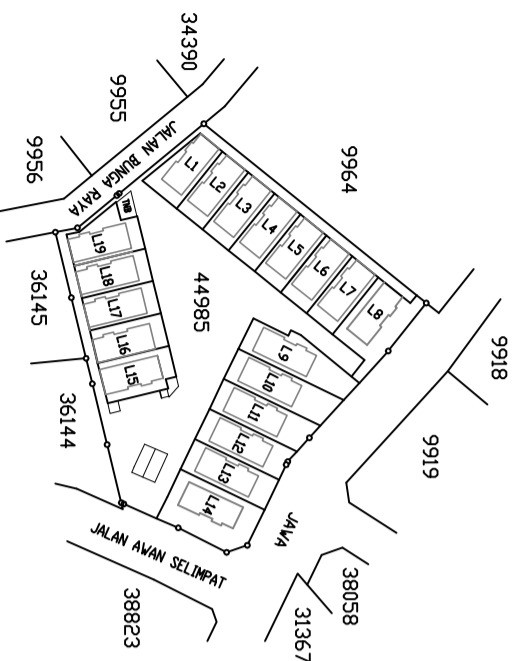


PETUNJUK :  
 HARTA BERSAMA  
 SEMPADAN PETAK TANAH

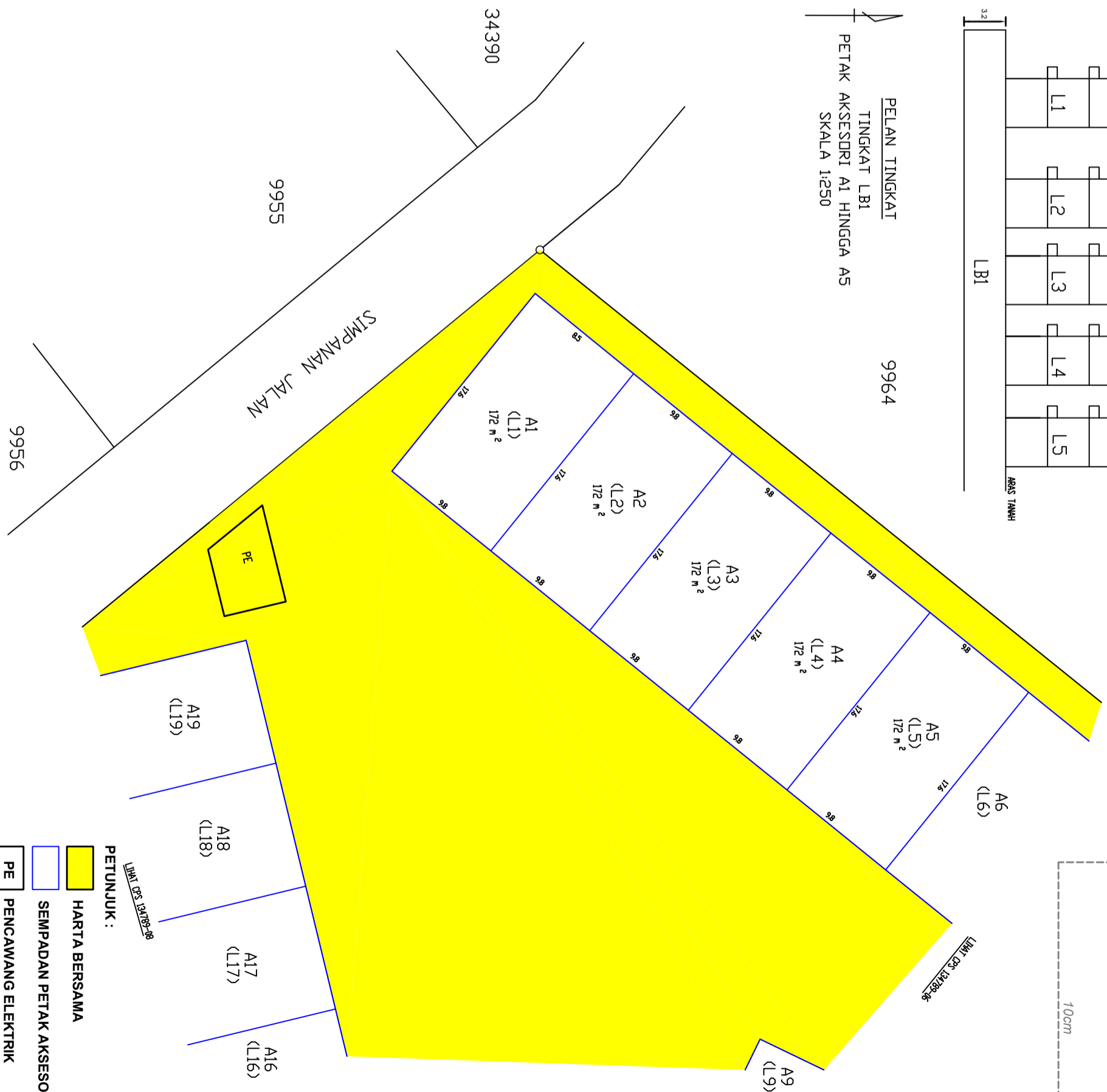
PELAN TANDAAN  
 PETAK L16 HINGGA L19  
 SKALA 1 : 250



CADANGAN PELAN STRATA  
 PECAH BAHAGI TANAH  
 WILAYAH PERSEKUTUAN KUALA LUMPUR  
 MUKIM PETALING  
 LOT 44985 (PA 121843)  
 NOMBOR HAKMILIK : GRN 68517  
 KELUASAN LOT : 7740m<sup>2</sup>  
 NOMBOR SKIM 1347  
 SKALA 1:2000



PELAN TINGKAT  
 TINGKAT L B1  
 PETAK AKSESORI A1 HINGGA A5  
 SKALA 1:250



PETUNJUK :

HARTA BERSAMA

SEMPADAN PETAK AKSESORI

PE PENCAWANG ELEKTRIK

Saya, ..... seorang Jururukur Tanah yang dilisenkan di bawah Akta Jururukur Tanah Berlesen 1958 [ Akta 458], memperakui menukuri subperenggan 8A(1)(d)(i), (ii), (iii) dan (iv) Akta Hakmilik Strata 1985 [ Akta 318] bahawa-

(i) saya telah membuat perbandingan pelan ini dengan pelan bangunan yang diluluskan yang disediakan oleh arkitek atau jurutera profesional yang bertanggungjawab atas pembinaannya dan bahawa pelan ini adalah menepati pelan tersebut;

(ii) dalam hal pelan tingkat, bahawa sempadan petak-petak yang ditunjukkan di atasnya mengikut ciri-ciri pembinaan tetap yang terdapat dalam bangunan itu;

(iii) bangunan-bangunan adalah terletak keseluruhannya dalam sempadan lot ..... ; dan

(iv) setiap petak yang dicadangkan itu mempunyai-

(A) jalan masuk yang memadai yang tidak melintasi satu petak yang lain; dan

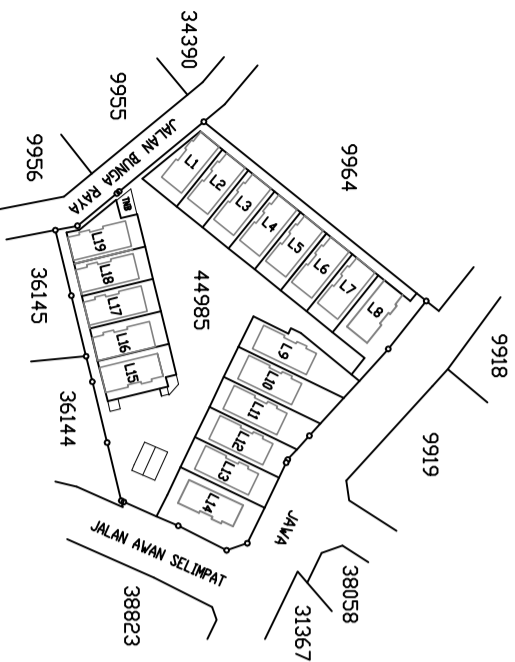
(B) jalan perhubungan dalam yang memadai yang tidak melintasi harta bersama;

Bertarikh .....harbulan ..... 20.....

Jururukur Tanah yang dilisenkan di Bawah Akta 458

CPS 134789-05

CADANGAN PELAN STRATA  
 PECAH BAHAGI TANAH  
 WILAYAH PERSEKUTUAN KUALA LUMPUR  
 MUKIM PETALING  
 LOT 44985 (PA 121843)  
 NOMBOR HAKMILIK : GRN 68517  
 KELUASAN LOT : 7740m<sup>2</sup>  
 NOMBOR SKIM 1347  
 SKALA 1:2000



Saya, ..... seorang Jururukur Tanah yang dilisenkan di bawah Akta Jururukur Tanah Berlesen 1958 [Akta 458], memperakui menurut subperenggan 8A(1)(d)(i), (ii), (iii) dan (iv) Akta Hakmilik Strata 1985 [Akta 318] bahawa-

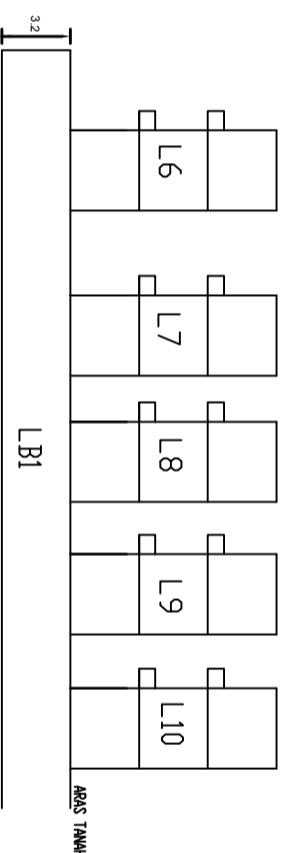
- (i) saya telah membuat perbandingan pelan ini dengan pelan bangunan yang diluluskan yang disediakan oleh arkitek atau jurutera profesional yang bertanggungjawab atas pembinaannya dan bahawa pelan ini adalah menepati pelan tersebut;
  - (ii) dalam hal pelan tingkat, bahawa sempadan petak-petak yang ditunjukkan di atasnya mengikut ciri-ciri pembinaan tetap yang terdapat dalam bangunan itu:
  - (iii) bangunan-bangunan adalah terletak keseluruhannya dalam sempadan lot ..... ; dan
  - (iv) setiap petak yang dicadangkan itu mempunyai-
- (A) jalan masuk yang memadai yang tidak melintasi satu petak yang lain; dan  
 (B) jalan perhubungan dalam yang memadai yang tidak melintasi harta bersama;

Bertarikh .....harbulan ..... 20.....

Jururukur Tanah yang dilisenkan di Bawah Akta 458

CPS 134789-06

KERATAN TEGAK B1  
 SKALA 1:500



PELAN TINGKAT  
 TINGKAT L B1  
 PETAK AKSESORI A6 HINGGA A10  
 SKALA 1:250



9964

JALAN AWAN JAWA

9919

44985

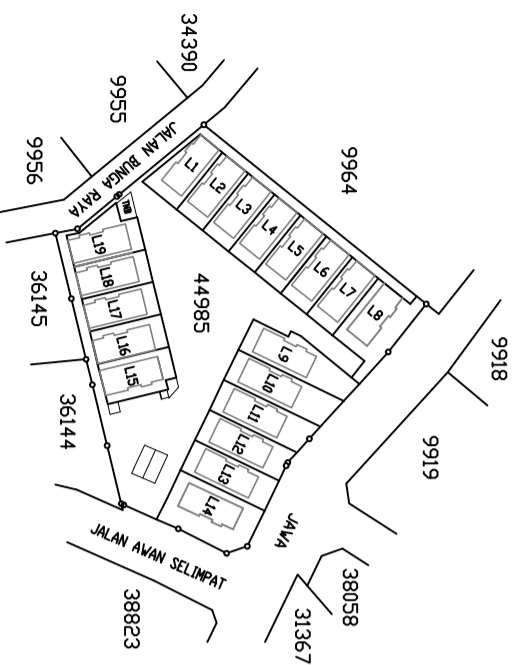


PETUNJUK :

HARTA BERSAMA

SEMPADAN PETAK AKSESORI

CADANGAN PELAN STRATA  
 PECAH BAHAGI TANAH  
 WILAYAH PERSEKUTUAN KUALA LUMPUR  
 MUKIM PETALING  
 LOT 44985 (PA 121843)  
 NOMBOR HAKMILIK : GRN 68517  
 KELUASAN LOT : 7740m<sup>2</sup>  
 NOMBOR SKIM 1347  
 SKALA 1:2000

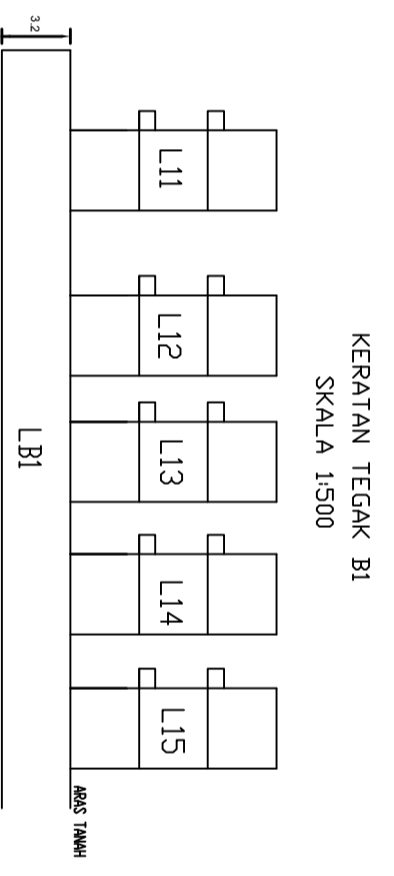


Saya, ..... seorang Jururukur Tanah yang dilisenkan di bawah Akta Jururukur Tanah Berlesen 1958 [ Akta 458], memperakui menurut subperenggan 8A(1)(d)(i), (ii), (iii) dan (iv) Akta Hakmilik Strata 1985 [ Akta 318] bahawa-

- (i) saya telah membuat perbandingan pelan ini dengan pelan bangunan yang diluluskan yang disediakan oleh arkitek atau jurutera profesional yang bertanggungjawab atas pembinaannya dan bahawa pelan ini adalah menepati pelan tersebut;
  - (ii) dalam hal pelan tingkat, bahawa sempadan petak-petak yang ditunjukkan di atasnya mengikut ciri-ciri pembinaan tetap yang terdapat dalam bangunan itu;
  - (iii) bangunan-bangunan adalah terletak keseluruhannya dalam sempadan lot ..... ; dan
  - (iv) setiap petak yang dicadangkan itu mempunyai-
- (A) jalan masuk yang memadai yang tidak melintasi satu petak yang lain; dan  
 (B) jalan perhubungan dalam yang memadai yang tidak melintasi harta bersama;

Bertarikh .....harbulan ..... 20.....  
 Jururukur Tanah yang dilisenkan di Bawah Akta 458

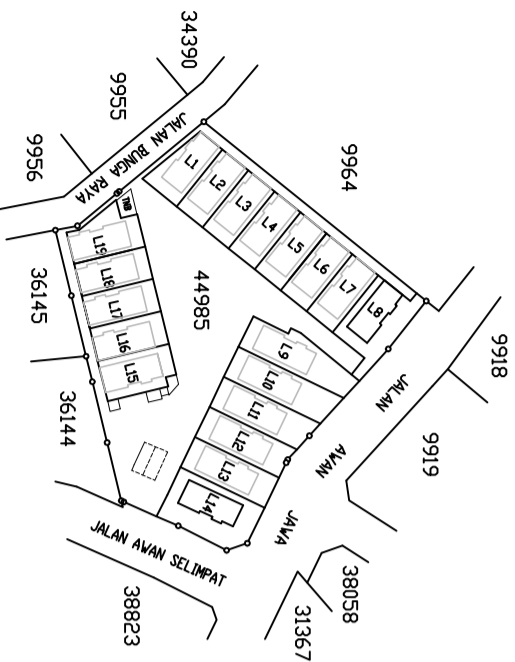
**CPS 134789-07**



**PETUNJUK :**  
**HARTA BERSAMA**  
**SEMPADAN PETAK AKSESORI**



CADANGAN PELAN STRATA  
 PECAH BAHAGI TANAH  
 WILAYAH PERSEKUTUAN KUALA LUMPUR  
 MUKIM PETALING  
 LOT 44985 (PA 121843)  
 NOMBOR HAKMILIK : GRN 68517  
 KELUASAN LOT : 7740m<sup>2</sup>  
 NOMBOR SKIM 1347  
 SKALA 1:2000



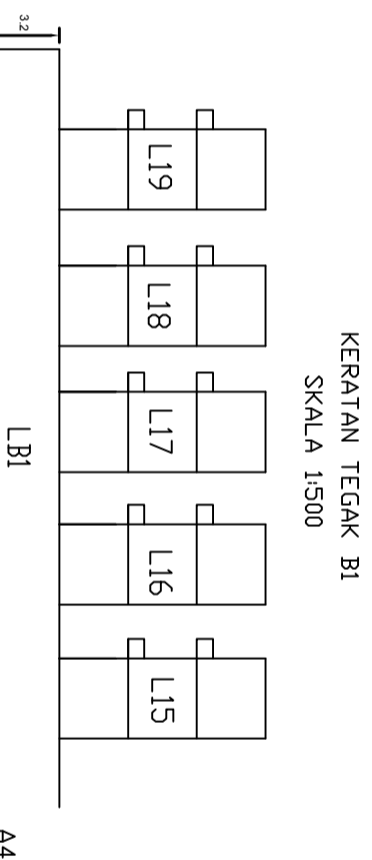
Saya, ..... seorang Jururukur Tanah yang dillesenkan di bawah Akta Jururukur Tanah Berlesen 1958 [ Akta 458], memperakui menurut subperenggan 8A(1)(d)(i), (ii), (iii) dan (iv) Akta Hakmilik Strata 1985 [ Akta 318] bahawa-

- (i) saya telah membuat perbandingan pelan ini dengan pelan bangunan yang diluluskan yang disediakan oleh arkitek atau jurutera profesional yang bertanggungjawab atas pembinaannya dan bahawa pelan ini adalah menepati pelan tersebut;
  - (ii) dalam hal pelan tingkat, bahawa sempadan petak-petak yang ditunjukkan di atasnya mengikut ciri-ciri pembinaan tetap yang terdapat dalam bangunan itu;
  - (iii) bangunan-bangunan adalah terletak keseluruhannya dalam sempadan lot ..... mukim ..... ; dan
  - (iv) setiap petak yang dicadangkan itu mempunyai-
- (A) jalan masuk yang memadai yang tidak melintasi suatu petak yang lain; dan  
 (B) jalan perhubungan dalam yang memadai yang tidak melintasi harta bersama;

Bertarikh .....harbulan ..... 20.....


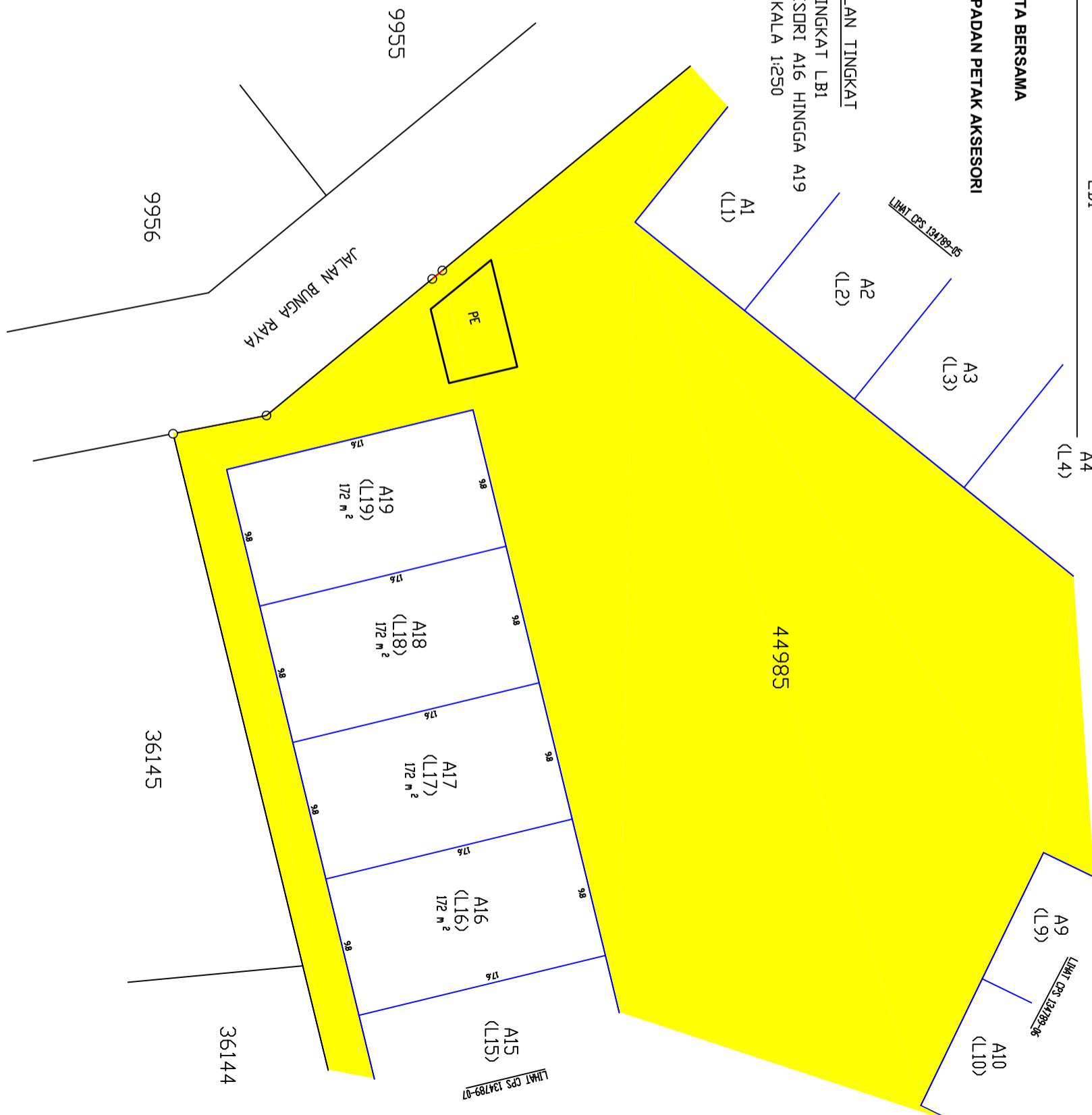
Jururukur Tanah yang dillesenkan di Bawah Akta 458

**CPS 134789-08**

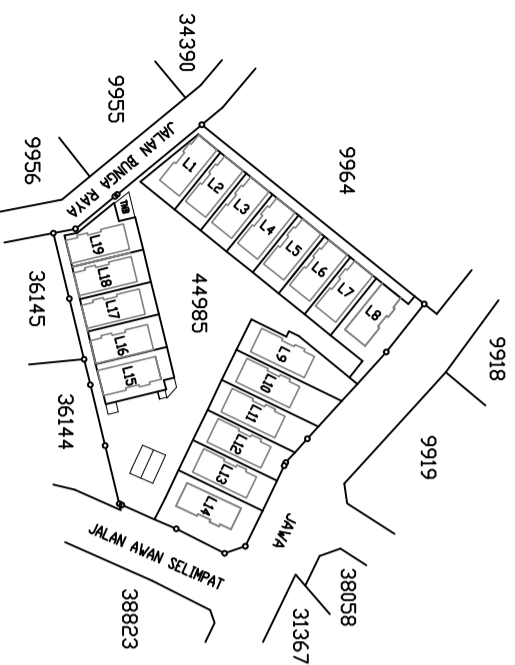


**PETUNJUK :**  
**HARTA BERSAMA**  
**SEMPADAN PETAK AKSESORI**

PELAN TINGKAT  
 TINGKAT L B1  
 PETAK AKSESORI A16 HINGGA A19  
 SKALA 1:250



CADANGAN PELAN STRATA  
 PECAH BAHAGI TANAH  
 WILAYAH PERSEKUTUAN KUALA LUMPUR  
 MUKIM PETALING  
 LOT 44985 (PA 121843)  
 NOMBOR HAKMILIK : GRN 68517  
 KELUASAN LOT : 7740m<sup>2</sup>  
 NOMBOR SKIM 1347  
 SKALA 1:2000



Saya, ..... seorang Jururukur Tanah yang dilisensikan di bawah Akta Jururukur Tanah Berlesen 1958 [Akta 458], memperakui menurut subperenggan 8A(1)(d)(i), (ii), (iii) dan (iv) Akta Hakmilik Strata 1985 [Akta 318] bahawa-

- (i) saya telah membuat perbandingan pelan ini dengan pelan bangunan yang diluluskan yang disediakan oleh arkitek atau jurutera profesional yang bertanggungjawab atas pembinaannya dan bahawa pelan ini adalah menepati pelan tersebut;
- (ii) dalam hal pelan tingkat, bahawa sempadan petak-petak yang ditunjukkan di atasnya mengikut ciri-ciri pembinaan tetap yang terdapat dalam bangunan itu;
- (iii) bangunan-bangunan adalah terletak keseluruhannya dalam sempadan lot ..... ; dan ..... mukim .....
- (iv) setiap petak yang dicadangkan itu mempunyai-

- (A) jalan masuk yang memadai yang tidak melintasi satu petak yang lain; dan
- (B) jalan perhubungan dalaman yang memadai yang tidak melintasi harta bersama;

Bertarikh .....harbulan ..... 20.....

Jururukur Tanah yang dilisensikan di Bawah Akta 458

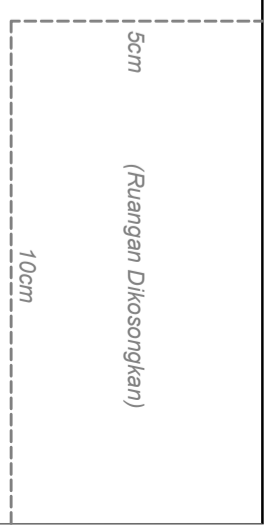
**CPS 134789-09**

JADUAL STRATA

CPS 134789-01 hingga 134789-08					
Petak	Keluasan(m <sup>2</sup> )	CPS	Petak Aksesori	Keluasan	CPS
L1	230	134789-01	A1	172	134789-05
L2	210	134789-01	A2	172	134789-05
L3	210	134789-01	A3	172	134789-05
L4	210	134789-01	A4	172	134789-05
L5	210	134789-01	A5	172	134789-05
L6	210	134789-02	A6	172	134789-06
L7	210	134789-02	A7	172	134789-06
L8	367	134789-02	A8	172	134789-06
L9	341	134789-02	A9	172	134789-06
L10	322	134789-02	A10	172	134789-06
L11	293	134789-03	A11	172	134789-07
L12	270	134789-03	A12	172	134789-07
L13	268	134789-03	A13	172	134789-07
L14	426	134789-03	A14	172	134789-07
L15	251	134789-03	A15	172	134789-07
L16	210	134789-04	A16	172	134789-08
L17	210	134789-04	A17	172	134789-08
L18	209	134789-04	A18	172	134789-08
L19	239	134789-04	A19	172	134789-08
JUMLAH	4896			3268	

RINGKASAN JADUAL STRATA

Kategori Pecah Bahagi	Bilangan Petak Tanah	Bilangan Petak Aksesori
Petak Tanah	19	19
JUMLAH	19	19

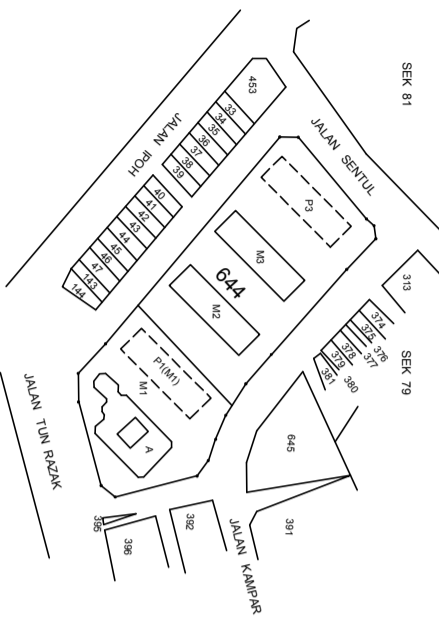


## **LAMPIRAN 'CPSS'**

Cadangan Pelan Strata Pecah Bahagi Blok Sementara Yang Telah Dibangunkan

CADANGAN PELAN STRATA  
 PECAH BAHAGI BANGUNAN  
 WILAYAH PERSEKUTUAN KUALA LUMPUR  
 BANDAR KUALA LUMPUR  
 SEKSYEN 47  
 LOT 644 (PA 100408)  
 NOMBOR HAKMILIK : GRN 73  
 KELUASAN LOT : 9482m<sup>2</sup>  
 NOMBOR SKIM 1234  
 SKALA 1:2000

Nota:-  
 i. Bangunan M3 dahulunya Blok Sementara P2 [PA(B) 123451-10]



Saya, ..... seorang Jurukur Tanah yang dilisenkan di bawah Akta Jurukur Tanah Berlesen 1958 [Akta 458], memperakui menurut subperenggan 8A(1)(d)(i), (ii), (iii), (iv) dan (v) Akta Hakmilik Strata 1985 [Akta 378] bahawa-

- (i) saya telah membuat perbandingan pelan ini dengan pelan bangunan yang ditunjukkan yang disediakan oleh Arkitek Profesional atau Jurutera Profesional yang bertanggungjawab atas pembinaannya dan bahawa pelan ini adalah menepati pelan tersebut;
- (ii) dalam hal pelan tingkat, bahawa sempadan petak-petak yang ditunjukkan di atasnya mengikut ciri-ciri pembinaan tetap yang terdapat dalam bangunan itu;
- (iii) bangunan adalah terletak keseluruhannya dalam sempadan lot ..... ;
- (iv) setiap petak yang dicadangkan itu mempunyai-
  - (A) jalan masuk yang memadai yang tidak melintasi suatu petak yang lain; dan
  - (B) jalan perhubungan dalaman yang memadai yang tidak melintasi harta bersama; dan
- (v) kedudukan setiap blok sementara sebagaimana yang ditandakan di atas pelan lokasi adalah keseluruhannya dalam sempadan lot yang berkenaan.

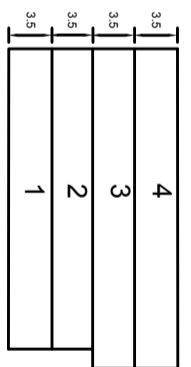
Bertarikh ..... haribulan ..... 20.....

Jurukur Tanah yang dilisenkan di bawah Akta 458

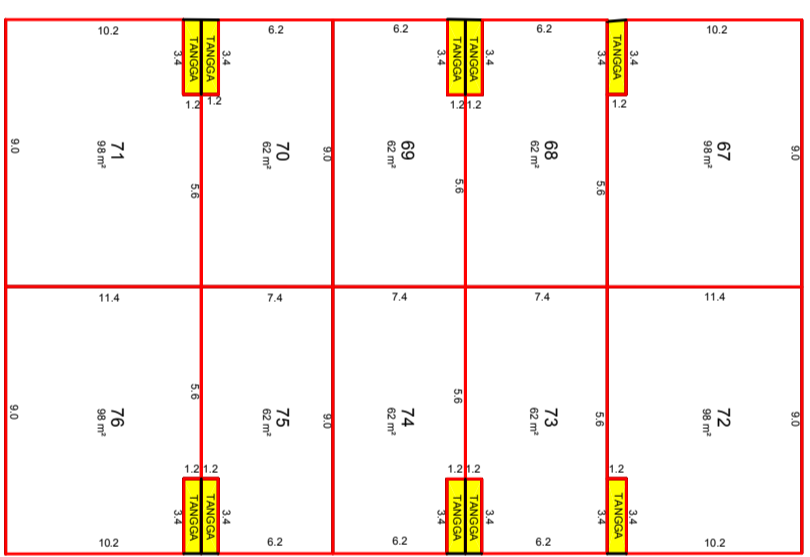
**CPS 123451-14**

PETUNJUK :  
 HARTA BERSAMA  
 SEMPADAN PETAK

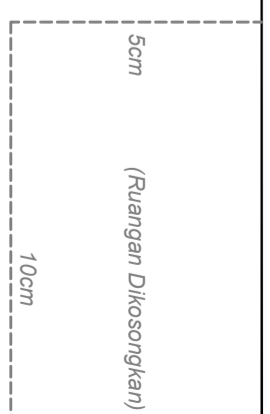
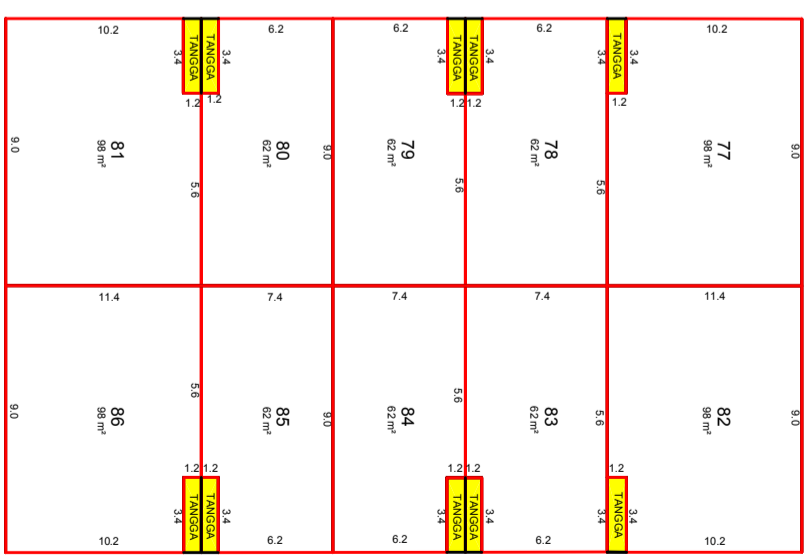
KERATAN TEGAK BANGUNAN M3  
 SKALA 1 : 200



PELAN TINGKAT  
 BANGUNAN M3  
 TINGKAT 1  
 PETAK 67 HINGGA 76  
 SKALA 1:200



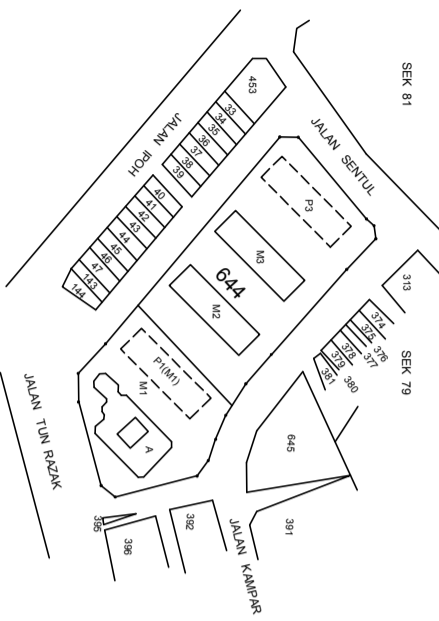
PELAN TINGKAT  
 BANGUNAN M3  
 TINGKAT 2  
 PETAK 77 HINGGA 86  
 SKALA 1:200





CADANGAN PELAN STRATA  
 PECAH BAHAGI BANGUNAN  
 WILAYAH PERSEKUTUAN KUALA LUMPUR  
 BANDAR KUALA LUMPUR  
 SEKSYEN 47  
 LOT 644 (PA 100408)  
 NOMBOR HAKMILIK : GRN 73  
 KELUASAN LOT : 9482m<sup>2</sup>  
 NOMBOR SKIM 1234  
 SKALA 1:2000

Nota:-  
 i. Bangunan M3 dahulunya Blok Sementara P2 [PA(B) 123451-10]



Saya, ..... seorang Jurukur Tanah yang dilisensenkan di bawah Akta Jurukur Tanah Berlesen 1958 [Akta 458], memperakui menurut subperenggan 8A(1)(d)(i), (ii), (iii), (iv) dan (v) Akta Hakmilik Strata 1985 [Akta 378] bahawa-

- (i) saya telah membuat perbandingan pelan ini dengan pelan bangunan yang ditunjukkan yang disediakan oleh Arkitek Profesional atau Jurutera Profesional yang bertanggungjawab atas pembinaannya dan bahawa pelan ini adalah menepati pelan tersebut;
- (ii) dalam hal pelan tingkat, bahawa sempadan petak-petak yang ditunjukkan di atasnya mengikut ciri-ciri pembinaan tetap yang terdapat dalam bangunan itu;
- (iii) bangunan adalah terletak keseluruhannya dalam sempadan lot ..... dan bandar ..... ;
- (iv) setiap petak yang dicadangkan itu mempunyai-
  - (A) jalan masuk yang memadai yang tidak melintasi suatu petak yang lain; dan
  - (B) jalan perhubungan dalaman yang memadai yang tidak melintasi harta bersama; dan
- (v) kedudukan setiap blok sementara sebagaimana yang ditandakan di atas pelan lokasi adalah keseluruhannya dalam sempadan lot yang berkenaan.

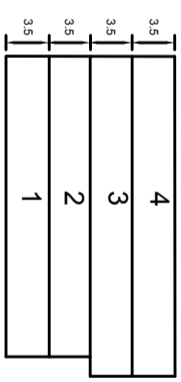
Bertarikh ..... haribulan ..... 20.....

Jurukur Tanah yang dilisensenkan di bawah Akta 458

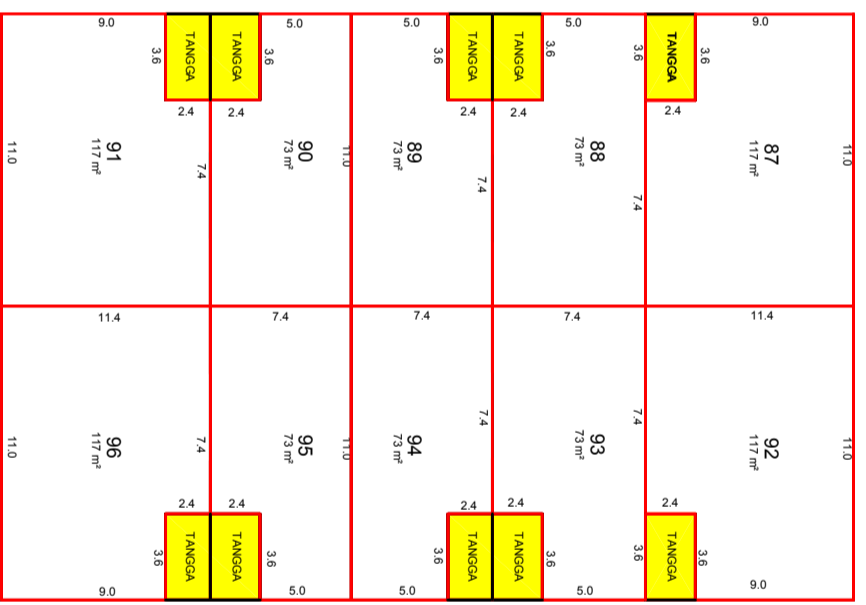
**CPS 123451-15**

PETUNJUK :  
**HARTA BERSAMA**  
**SEMPADAN PETAK**

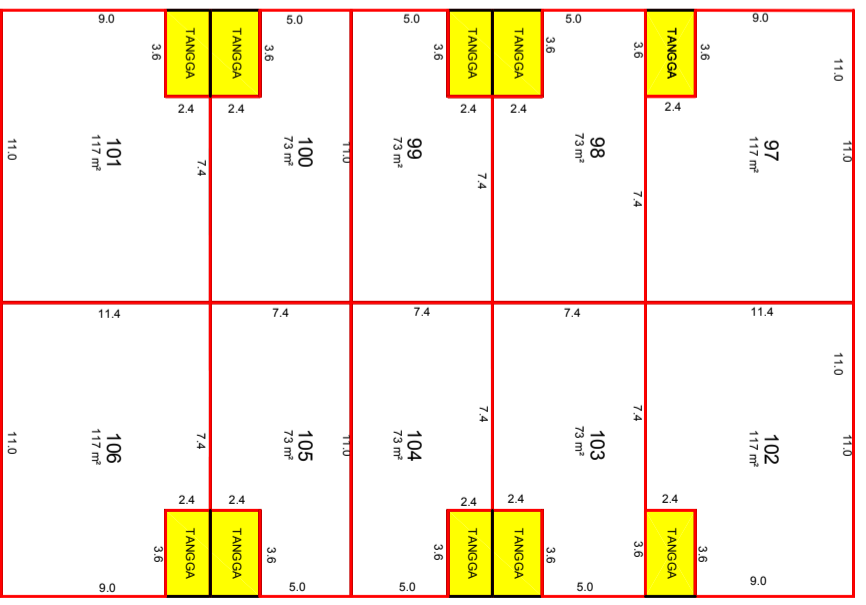
KERATAN TEGAK BANGUNAN M3  
 SKALA 1 : 200



PELAN TINGKAT  
 BANGUNAN M3  
 TINGKAT 3  
 PETAK 87 HINGGA 96  
 SKALA 1:200

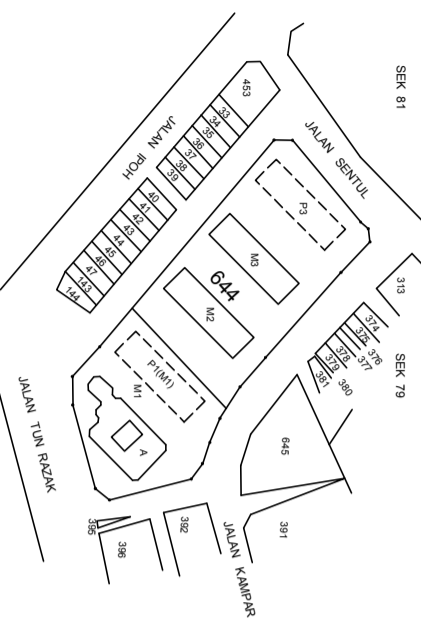


PELAN TINGKAT  
 BANGUNAN M3  
 TINGKAT 4  
 PETAK 97 HINGGA 106  
 SKALA 1:200



CADANGAN PELAN STRATA  
 PECAH BAHAGI BANGUNAN  
 WILAYAH PERSEKUTUAN KUALA LUMPUR  
 BANDAR KUALA LUMPUR  
 SEKSYEN 47  
 LOT 644 (PA 100408)  
 NOMBOR HAKMILIK : GRN 73  
 KELUASAN LOT : 9482m<sup>2</sup>  
 NOMBOR SKIM 1234  
 SKALA 1:2000

Nota:-  
 i. Bangunan M3 dahulunya Blok Sementara P2 [PA(B) 123451-10]



Saya, ..... seorang Jurukur Tanah yang dilisenkan di bawah Akta Jurukur Tanah Berlesen 1958 [ Akta 458], memperakui menurut subperenggan 8A(1)(d)(i), (ii), (iii), (iv) dan (v) Akta Hakmilik Strata 1985 [ Akta 378] bahawa-

- (i) saya telah membuat perbandingan pelan ini dengan pelan bangunan yang ditunjukkan yang disediakan oleh Arkitek Profesional atau Jurutera Profesional yang bertanggungjawab atas pembinaannya dan bahawa pelan ini adalah menepati pelan tersebut;
- (ii) dalam hal pelan tingkat, bahawa sempadan petak-petak yang ditunjukkan di atasnya mengikut ciri-ciri pembinaan tetap yang terdapat dalam bangunan itu;
- (iii) bangunan adalah terletak keseluruhannya dalam sempadan lot ..... ;
- (iv) setiap petak yang dicadangkan itu mempunyai-
  - (A) jalan masuk yang memadai yang tidak melintasi suatu petak yang lain; dan
  - (B) jalan perhubungan dalaman yang memadai yang tidak melintasi harta bersama; dan
- (v) kedudukan setiap blok sementara sebagaimana yang ditandakan di atas pelan lokasi adalah keseluruhannya dalam sempadan lot yang berkenaan.

Bertarikh ..... haribulan ..... 20.....  
 Jurukur Tanah yang dilisenkan di bawah Akta 458

**CPS 123451-16**

JADUAL STRATA

Bangunan M3 : CPS 123451-15 hingga CPS 123451-16

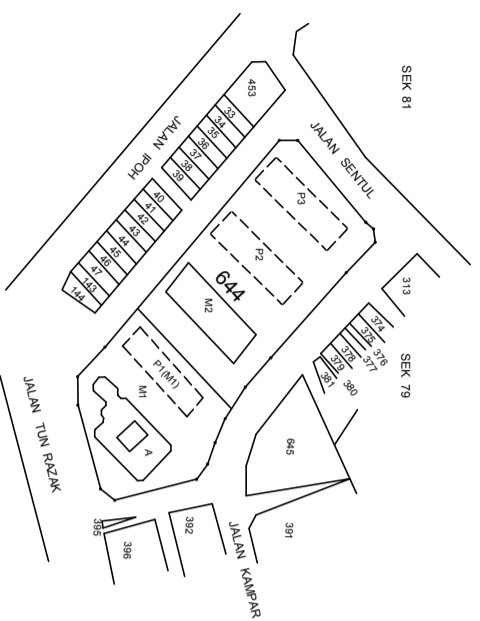
Tingkat	Petak	Keluasan (m <sup>2</sup> )	CPS	Petak Aksesori	Keluasan (m <sup>2</sup> )	CPS
1	67	98	123451-14	-	-	-
	68	62	123451-14	-	-	-
	69	62	123451-14	-	-	-
	70	62	123451-14	-	-	-
	71	98	123451-14	-	-	-
	72	98	123451-14	-	-	-
	73	62	123451-14	-	-	-
	74	62	123451-14	-	-	-
	75	62	123451-14	-	-	-
	76	98	123451-14	-	-	-
2	77	98	123451-14	-	-	-
	78	62	123451-14	-	-	-
	79	62	123451-14	-	-	-
	80	62	123451-14	-	-	-
	81	98	123451-14	-	-	-
	82	98	123451-14	-	-	-
	83	62	123451-14	-	-	-
	84	62	123451-14	-	-	-
	85	62	123451-14	-	-	-
	86	98	123451-14	-	-	-
3	87	117	123451-15	-	-	-
	88	73	123451-15	-	-	-
	89	73	123451-15	-	-	-
	90	73	123451-15	-	-	-
	91	117	123451-15	-	-	-
	92	117	123451-15	-	-	-
	93	73	123451-15	-	-	-
	94	73	123451-15	-	-	-
	95	73	123451-15	-	-	-
	96	117	123451-15	-	-	-
4	97	117	123451-15	-	-	-
	98	73	123451-15	-	-	-
	99	73	123451-15	-	-	-
	100	73	123451-15	-	-	-
	101	117	123451-15	-	-	-
	102	117	123451-15	-	-	-
JUMLAH	103	73	123451-15	-	-	-
	104	73	123451-15	-	-	-
	105	73	123451-15	-	-	-
	106	117	123451-15	-	-	-
JUMLAH	40	3340	-	-	-	



## **LAMPIRAN 'PAB1'**

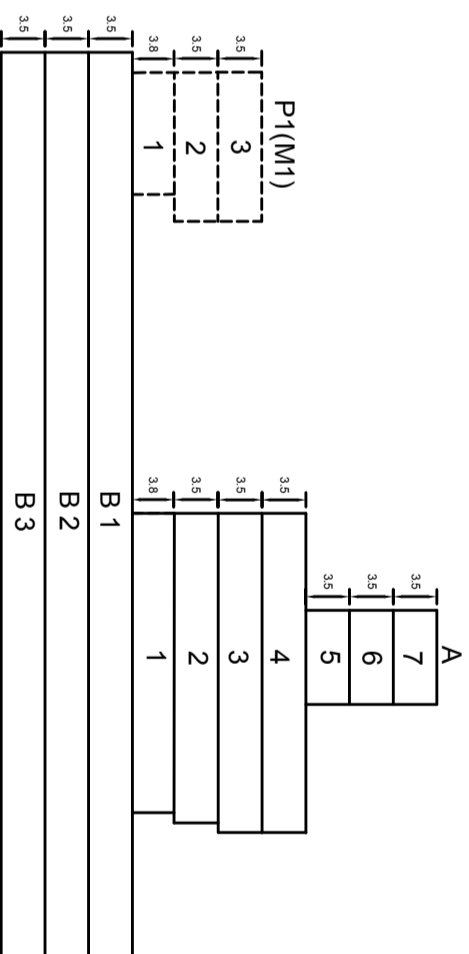
Pelan Akui Strata Pecah Bahagi Bangunan dan Blok Sementara

WILAYAH PERSEKUTUAN KUALA LUMPUR  
 BANDAR KUALA LUMPUR  
 SEKSYEN 47  
 LOT 644 (PA 100408)  
 NOMBOR HAKMILIK : GRN 73  
 KELUASAN LOT : 9482m<sup>2</sup>  
 NOMBOR SKIM 1234  
 SKALA 1:2000



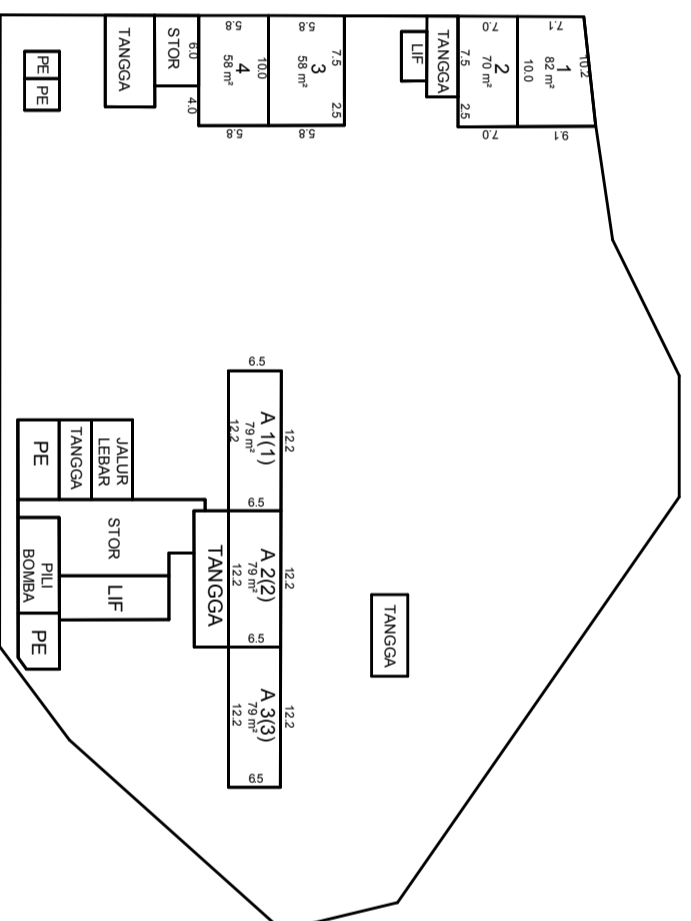
PETUNJUK :  
 BLOK SEMENTARA

KERATAN TEGAK BANGUNAN M1  
 SKALA 1 : 400

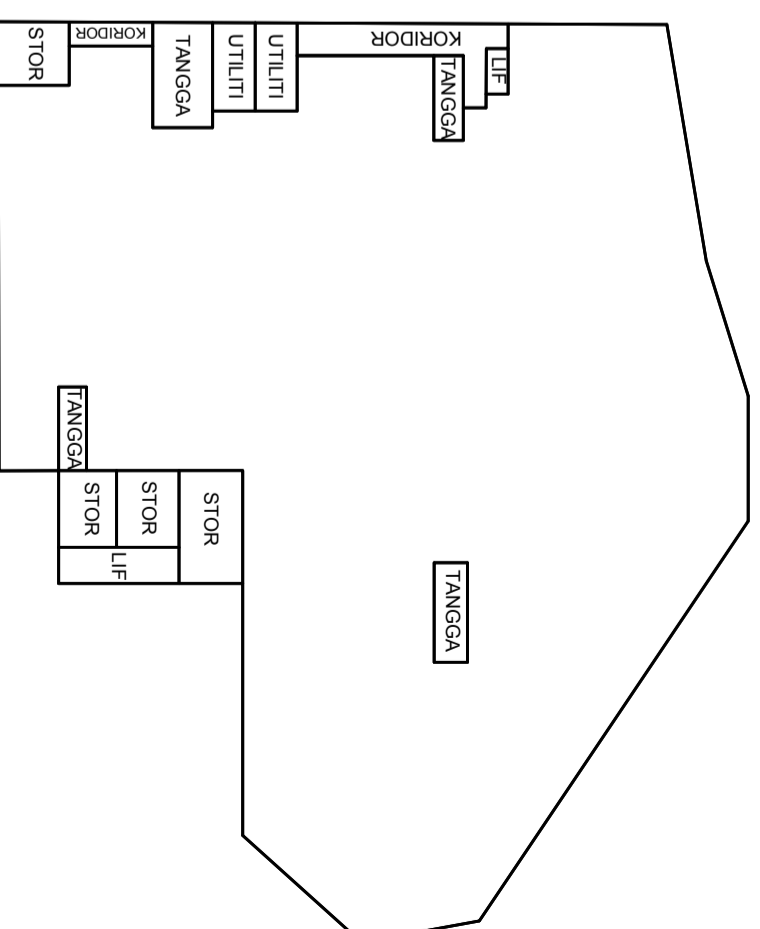


5cm  
 (Ruang Dikosongkan)  
 10cm

PELAN TINGKAT  
 BANGUNAN M1  
 TINGKAT B1  
 PETAK 1 HINGGA 4 DAN PETAK AKSESORI A1 HINGGA A3  
 SKALA 1 : 500



PELAN TINGKAT  
 BANGUNAN M1  
 TINGKAT B2  
 SKALA 1 : 500



Saya, ..... seorang Jurukur Tanah yang dlesenkan di bawah Akta Jurukur Tanah Berlesen 1958 [Akta 458], memperakui bahawa pengukuran dari mana pelan ini telah disediakan, telah dijalankan dan ditanda di atas tanah oleh saya atau di bawah arahan saya sendiri secara langsung di lapangan semata-mata mengikut Peraturan-peraturan Jurukur Tanah Berlesen, dan bahawa pelan ini secara tepat mewakili pengukuran yang telah disempurnakan pada ..... habulan ..... 20.....

Bahawa saya bertanggungjawab sepenuhnya ke atas salah betulnya ukuran ini.  
 Bertarikh ..... habulan ..... 20.....

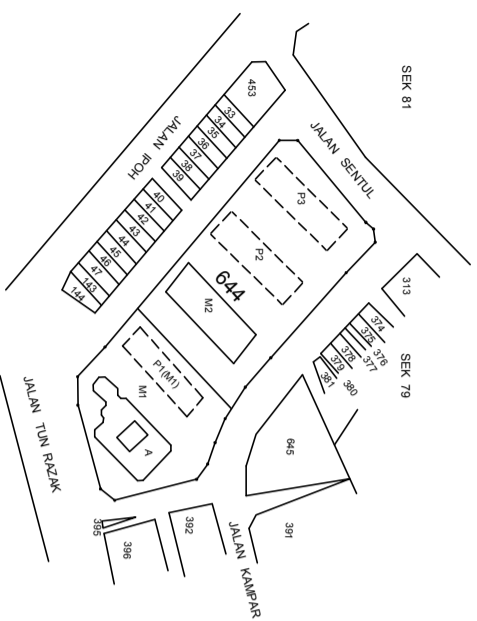
Jurukur Tanah yang dlesenkan di bawah Akta 458  
 .....

FAIL UKUR PUBLWP 90 2015  
 FAIL PTG WP 6/2345/15  
 LEMBAR PAWAI 85-B  
 BK 2005

DILULUSKAN OLEH:

PA(B) 123451-01

WILAYAH PERSEKUTUAN KUALA LUMPUR  
 BANDAR KUALA LUMPUR  
 SEKSYEN 47  
 LOT 644 (PA 100408)  
 NOMBOR HAKMILIK : GRN 73  
 KELUASAN LOT : 9482m<sup>2</sup>  
 NOMBOR SKIM 1234  
 SKALA 1:2000



Saya, ..... seorang Jurujukur Tanah yang dlesenkan di bawah Akta Jurujukur Tanah Berlesen 1958 [Akta 458], memperakui bahawa pengukuran dari mana pelan ini telah disediakan, telah dijalankan dan ditanda di atas tanah oleh saya atau di bawah arahan saya sendiri secara langsung di lapangan semata-mata mengikut Peraturan-peraturan Jurujukur Tanah Berlesen, dan bahawa pelan ini secara tepat mewakili pengukuran yang telah disempurnakan pada ..... habbulan ..... 20.....

Bahawa saya bertanggungjawab sepenuhnya ke atas salah betulnya ukuran ini.  
 Bertarikh ..... habbulan ..... 20.....

Jurujukur Tanah yang dlesenkan di bawah Akta 458

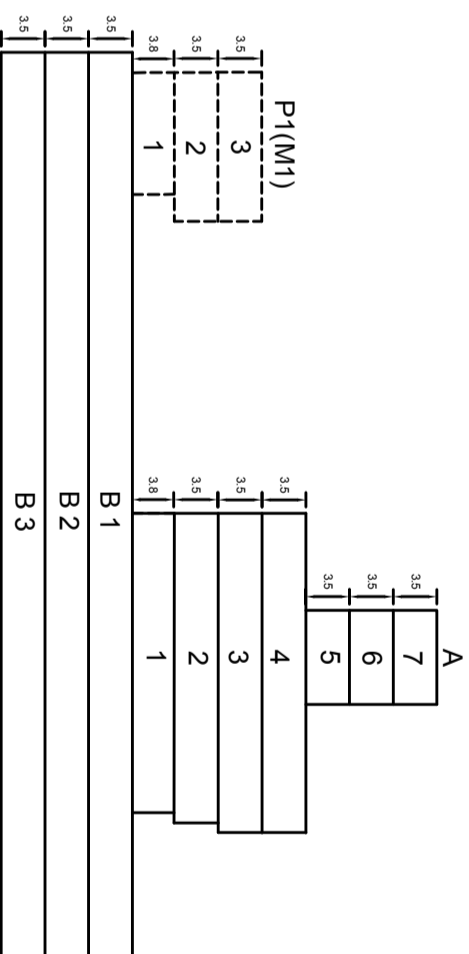
FAIL UKUR PUBLWP 90 2015  
 FAIL PTG WP 6/2345/15  
 LEMBAR PIAWAI 85-B  
 BK 2005

DILULUSKAN OLEH:

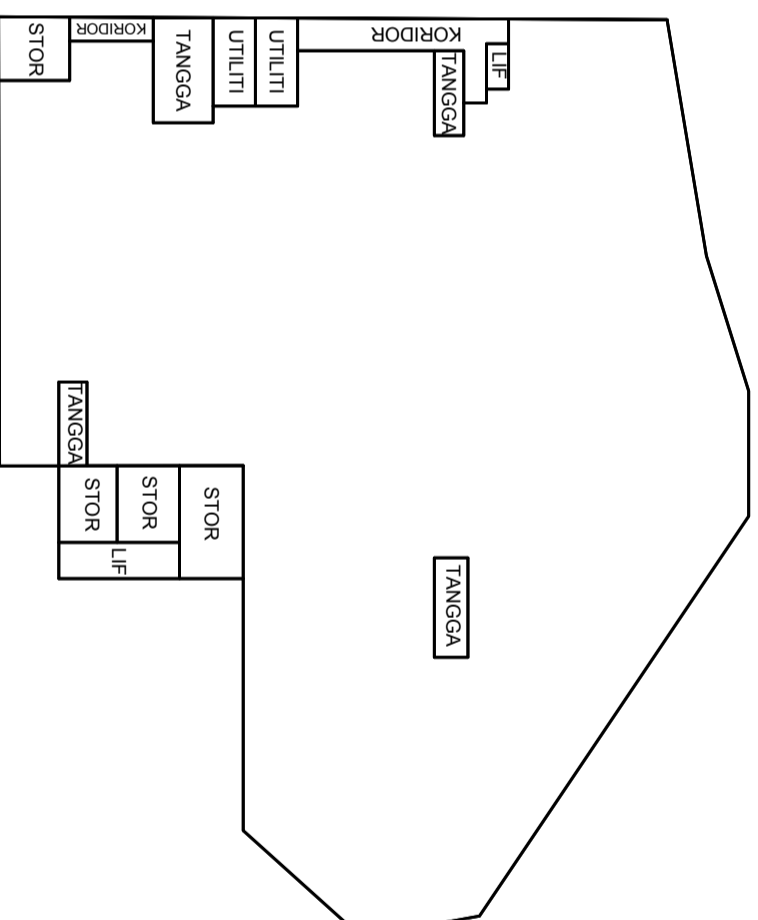
PA(B) 123451-02

PETUNJUK :  
 BLOK SEMENTARA

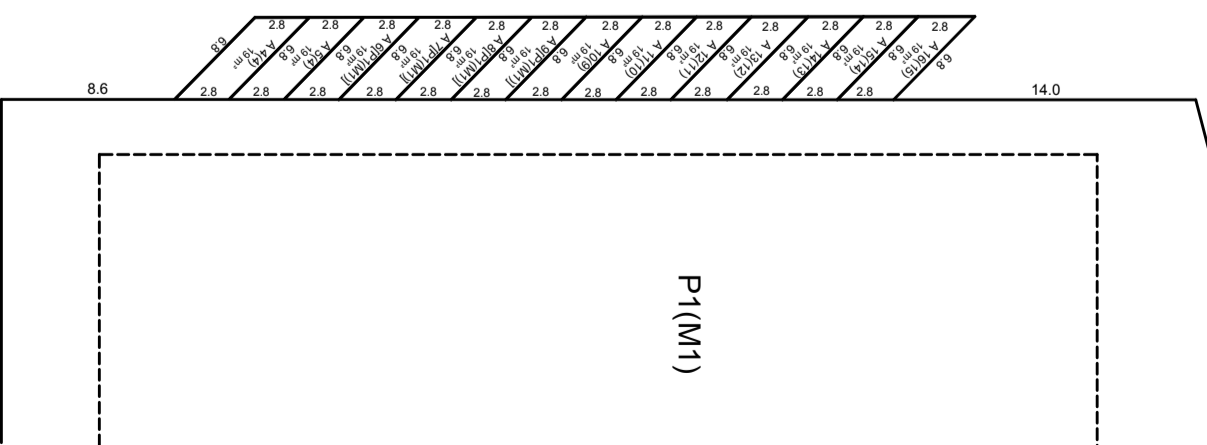
KERATAN TEGAK BANGUNAN M1  
 SKALA 1 : 400



PELAN TINGKAT  
 BANGUNAN M1  
 TINGKAT B3  
 SKALA 1 : 500

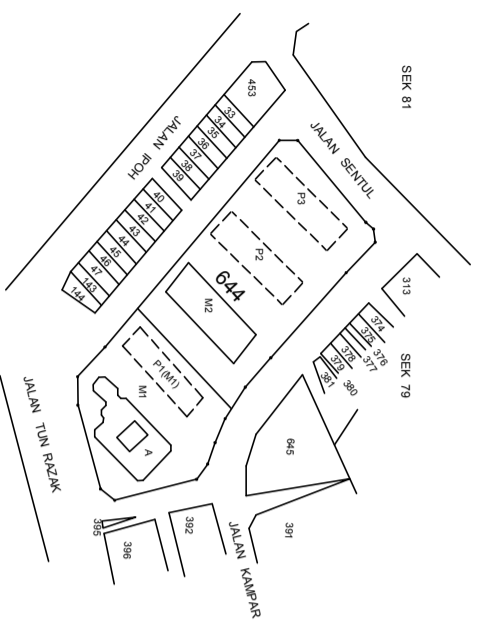


PELAN TINGKAT  
 DI LUAR BANGUNAN M1  
 PETAK AKSESORI A4 HINGGA A16  
 SKALA 1 : 200



5cm  
 (Ruang Dikosongkan)  
 10cm

WILAYAH PERSEKUTUAN KUALA LUMPUR  
 BANDAR KUALA LUMPUR  
 SEKSYEN 47  
 LOT 644 (PA 100408)  
 NOMBOR HAKMILIK : GRN 73  
 KELUASAN LOT : 9482m<sup>2</sup>  
 NOMBOR SKIM 1234  
 SKALA 1:2000



Saya, ..... seorang Jurukur Tanah yang dlesenkan di bawah Akta Jurukur Tanah Berlesen 1958 [Akta 458], memperakui bahawa pengukuran dari mana pelan ini telah disediakan, telah dijalankan dan ditanda di atas tanah oleh saya atau di bawah arahan saya sendiri secara langsung di lapangan semata-mata mengikut Peraturan-peraturan Jurukur Tanah Berlesen, dan bahawa pelan ini secara tepat mewakili pengukuran yang telah disempurnakan pada ..... habbulan ..... 20.....

Bahawa saya bertanggungjawab sepenuhnya ke atas salah betulnya ukuran ini.

Bertarikh ..... habbulan ..... 20.....

Jurukur Tanah yang dlesenkan di bawah Akta 458

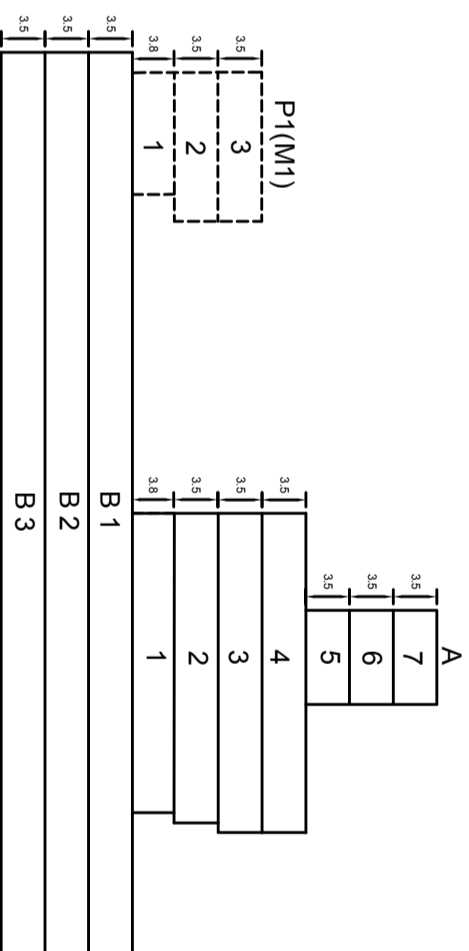
FAIL UKUR PUBLWP 90\_2015  
 FAIL PTG WP 6/2345/15  
 LEMBAR PIAWAI 85-B  
 BK 2005

DILULUSKAN OLEH:

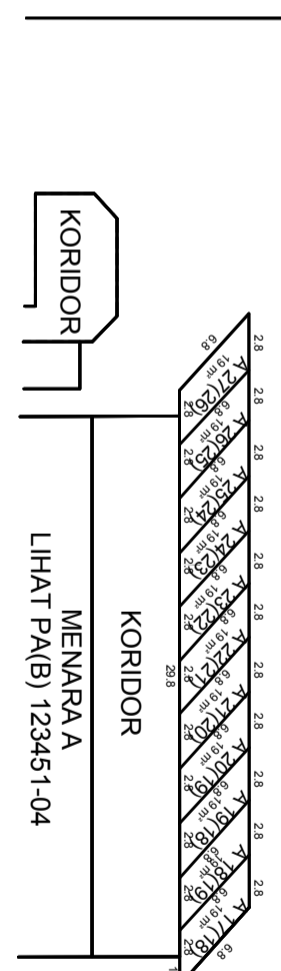
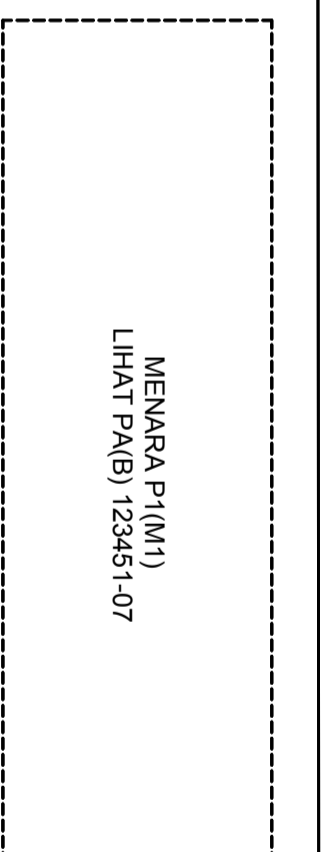
PA(B) 123451-03

PETUNJUK :  
 [ ] BLOK SEMENTARA

KERATAN TEGAK BANGUNAN M1  
 SKALA 1 : 400

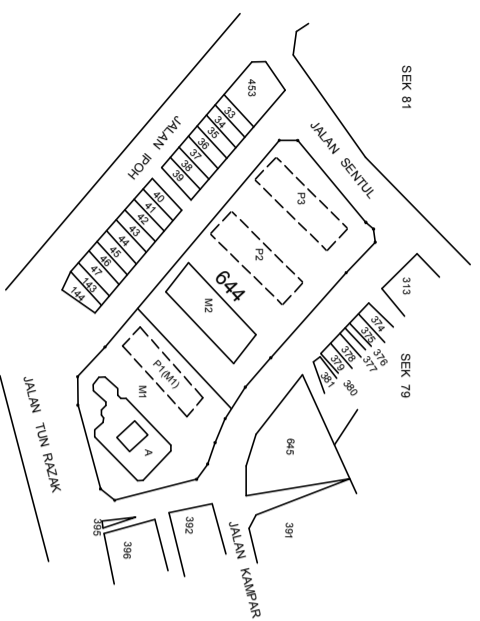


PELAN TINGKAT  
 BANGUNAN M1  
 TINGKAT 1  
 PETAK AKSESORI A17 HINGGA A27  
 SKALA 1 : 200



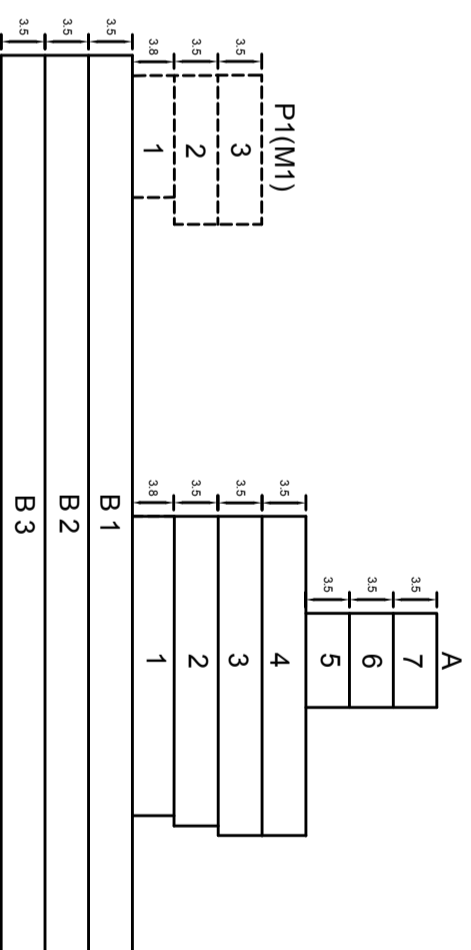
5cm  
 (Ruang Dikongkang)  
 10cm

WILAYAH PERSEKUTUAN KUALA LUMPUR  
 BANDAR KUALA LUMPUR  
 SEKSYEN 47  
 LOT 644 (PA 100408)  
 NOMBOR HAKMILIK : GRN 73  
 KELUASAN LOT : 9482m<sup>2</sup>  
 NOMBOR SKIM 1234  
 SKALA 1:2000



PETUNJUK :  
 BLOK SEMENTARA

KERATAN TEGAK BANGUNAN M1  
 SKALA 1 : 400



5cm  
 (Ruangan Dikosongkan)  
 10cm

Saya, ..... seorang Jurukur Tanah yang dilesenkan di bawah Akta Jurukur Tanah Berlesen 1958 [Akta 458], memperakui bahawa pengukuran dari mana pelan ini telah disediakan, telah dijalankan dan ditanda di atas tanah oleh saya atau di bawah arahan saya sendiri secara langsung di lapangan semata-mata mengikut Peraturan-peraturan Jurukur Tanah Berlesen, dan bahawa pelan ini secara tepat mewakili pengukuran yang telah disempurnakan pada ..... harbulan ..... 20.....

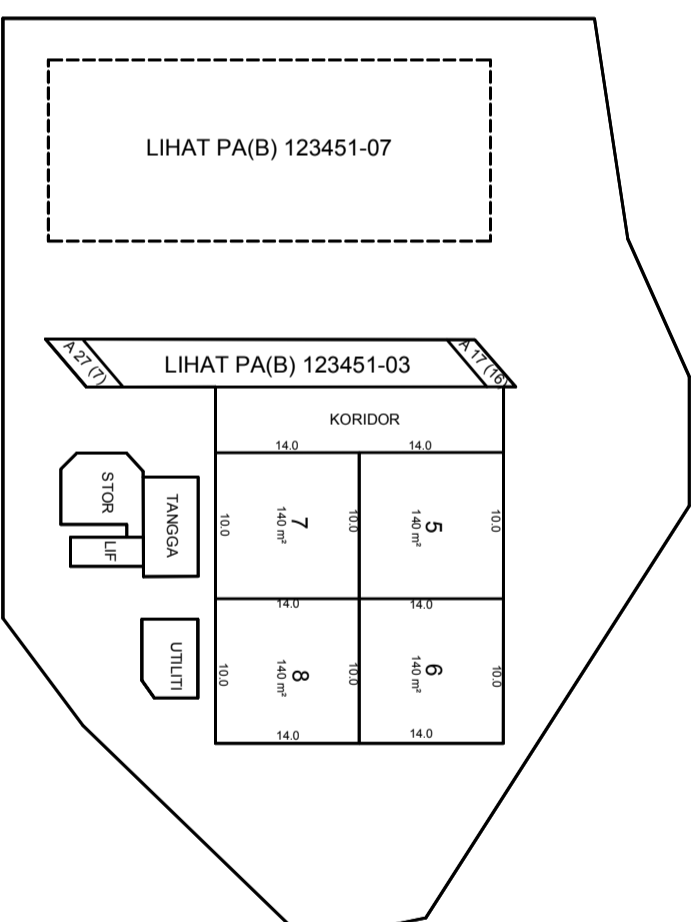
Bahawa saya bertanggungjawab sepenuhnya ke atas salah betulnya ukuran ini.  
 Bertarikh ..... harbulan ..... 20.....

Jurukur Tanah yang dilesenkan di bawah Akta 458

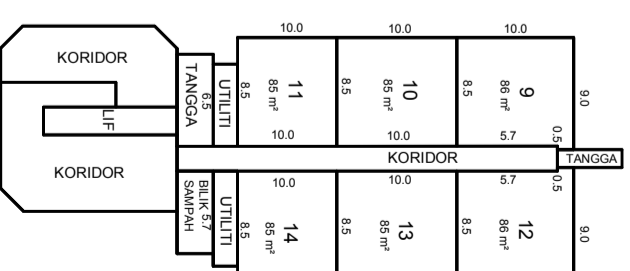
FAIL UKUR PUBLWP 90\_2015  
 FAIL PTG WP 6/2345/15  
 LEMBAR PIAWAI 85-B  
 BK 2005  
 DILULUSKAN OLEH:

PA(B) 123451-04

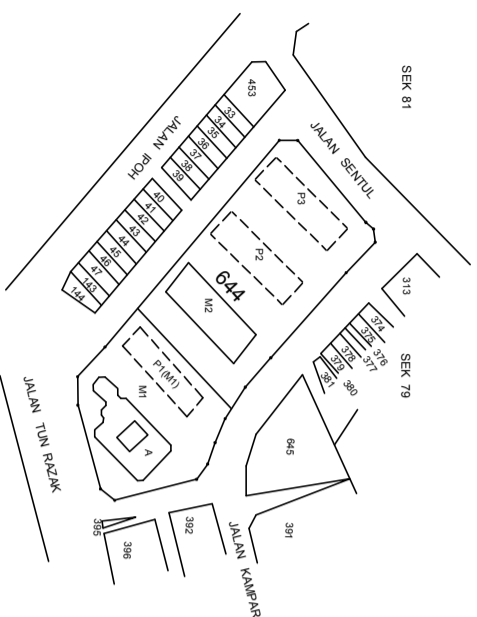
PELAN TINGKAT  
 BANGUNAN M1  
 MENARA A  
 TINGKAT 1  
 PETAK 5 HINGGA 8 DAN AKSESORI A17 HINGGA A27  
 SKALA 1 : 500



PELAN TINGKAT  
 BANGUNAN M1  
 MENARA A  
 TINGKAT 2  
 PETAK 9 HINGGA 14  
 SKALA 1:300


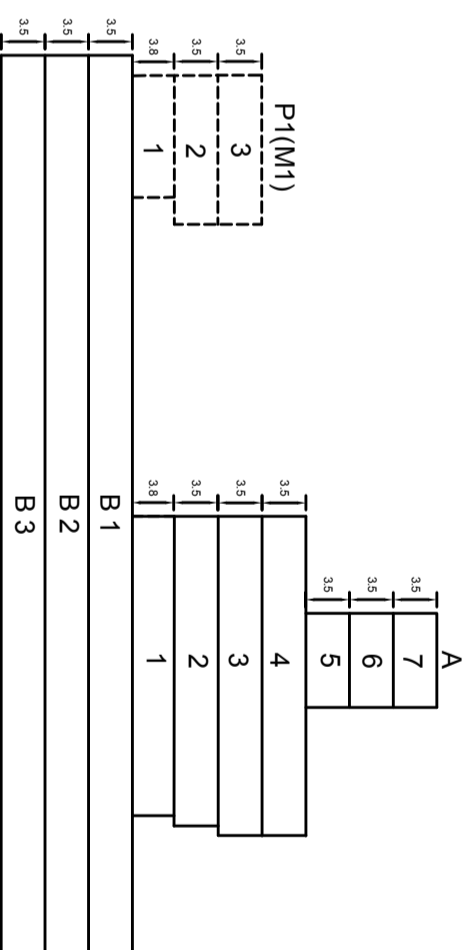


WILAYAH PERSEKUTUAN KUALA LUMPUR  
 BANDAR KUALA LUMPUR  
 SEKSYEN 47  
 LOT 644 (PA 100408)  
 NOMBOR HAKMILIK : GRN 73  
 KELUASAN LOT : 9482m<sup>2</sup>  
 NOMBOR SKIM 1234  
 SKALA 1:2000

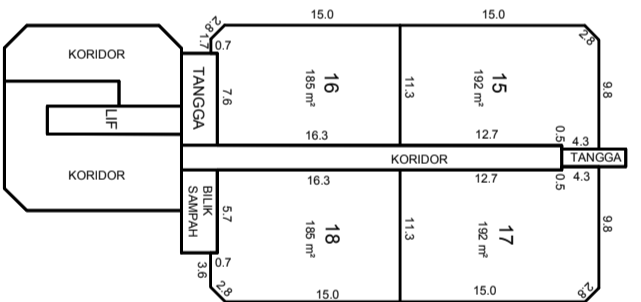


PETUNJUK :  
 BLOK SEMENTARA

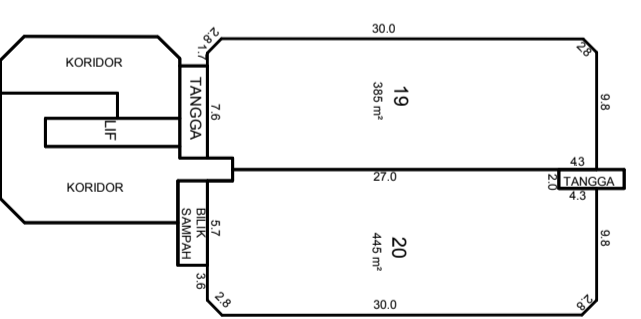
KERATAN TEGAK BANGUNAN M1  
 SKALA 1 : 400



PELAN TINGKAT  
 BANGUNAN M1  
 MENARA A  
 TINGKAT 3  
 PETAK 15 HINGGA 18  
 SKALA 1:200



PELAN TINGKAT  
 BANGUNAN M1  
 MENARA A  
 TINGKAT 4  
 PETAK 19 HINGGA 20  
 SKALA 1:200



Saya, ..... seorang Jurukur Tanah yang dlesenkan di bawah Akta Jurukur Tanah Berlesen 1958 [Akta 458], memperakui bahawa pengukuran dari mana pelan ini telah disediakan, telah dijalankan dan ditanda di atas tanah oleh saya atau di bawah arahan saya sendiri secara langsung di lapangan semata-mata mengikut Peraturan-peraturan Jurukur Tanah Berlesen, dan bahawa pelan ini secara tepat mewakili pengukuran yang telah disempurnakan pada ..... habbulan ..... 20.....

Bahawa saya bertanggungjawab sepenuhnya ke atas salah betulnya ukuran ini.

Bertarikh ..... habbulan ..... 20.....

Jurukur Tanah yang dlesenkan di bawah Akta 458

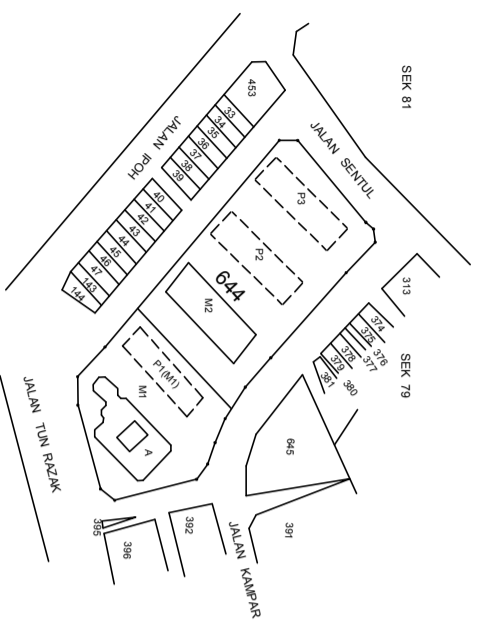
FAIL UKUR PUBLWP 90\_2015  
 FAIL PTG WP 6/2345/15  
 LEMBAR PIAWAI 85-B  
 BK 2005

DILULUSKAN OLEH:

PA(B) 123451-05



WILAYAH PERSEKUTUAN KUALA LUMPUR  
 BANDAR KUALA LUMPUR  
 SEKSYEN 47  
 LOT 644 (PA 100408)  
 NOMBOR HAKMILIK : GRN 73  
 KELUASAN LOT : 9482m<sup>2</sup>  
 NOMBOR SKIM 1234  
 SKALA 1:2000



Saya, ..... seorang Jurujukur Tanah yang dilesenkan di bawah Akta Jurujukur Tanah Berlesen 1958 [Akta 458], memperakui bahawa pengukuran dari mana pelan ini telah disediakan, telah dijalankan dan ditanda di atas tanah oleh saya atau di bawah arahan saya sendiri secara langsung di lapangan semata-mata mengikut Peraturan-peraturan Jurujukur Tanah Berlesen, dan bahawa pelan ini secara tepat mewakili pengukuran yang telah disempurnakan pada ..... habbulan ..... 20.....

Bahawa saya bertanggungjawab sepenuhnya ke atas salah betulnya ukuran ini.  
 Bertarikh ..... habbulan ..... 20.....

Jurujukur Tanah yang dilesenkan di bawah Akta 458

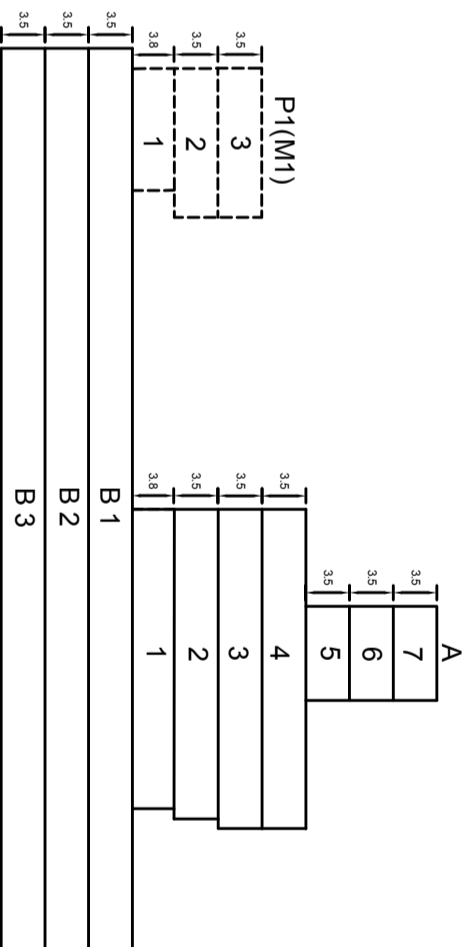
FAIL UKUR PUBLWP 90 2015  
 FAIL PTG WP 6/2345/15  
 LEMBAR PIAWAI 85-B  
 BK 2005

DILULUSKAN OLEH:

PA(B) 123451-06

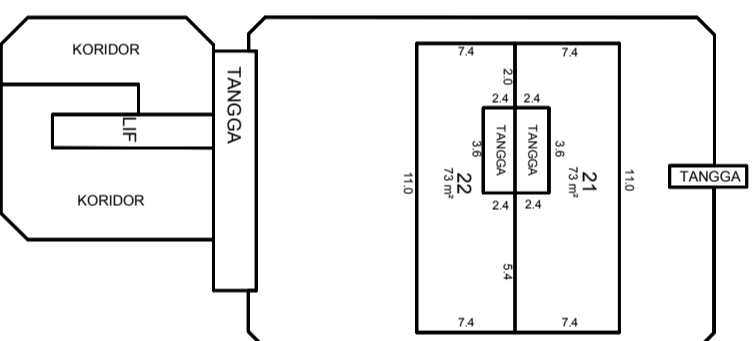
PETUNJUK :  
 BLOK SEMENTARA

KERATAN TEGAK BANGUNAN M1  
 SKALA 1 : 400

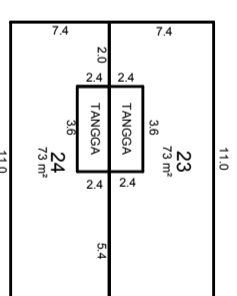


5cm  
 (Ruang Dikongkang)  
 10cm

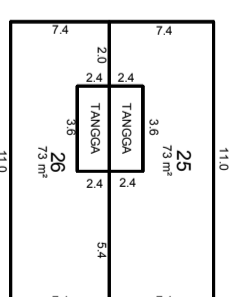
PELAN TINGKAT  
 BANGUNAN M1  
 MENARA A  
 TINGKAT 5  
 PETAK 21 & 22  
 SKALA 1:200



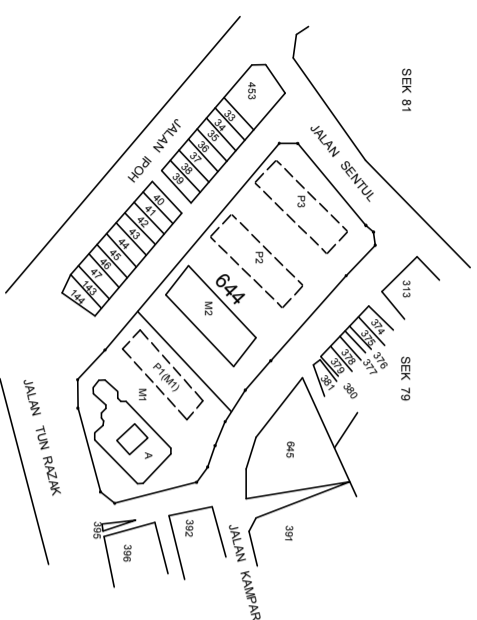
PELAN TINGKAT  
 BANGUNAN M1  
 MENARA A  
 TINGKAT 6  
 PETAK 23 & 24  
 SKALA 1:200



PELAN TINGKAT  
 BANGUNAN M1  
 MENARA A  
 TINGKAT 7  
 PETAK 25 & 26  
 SKALA 1:200

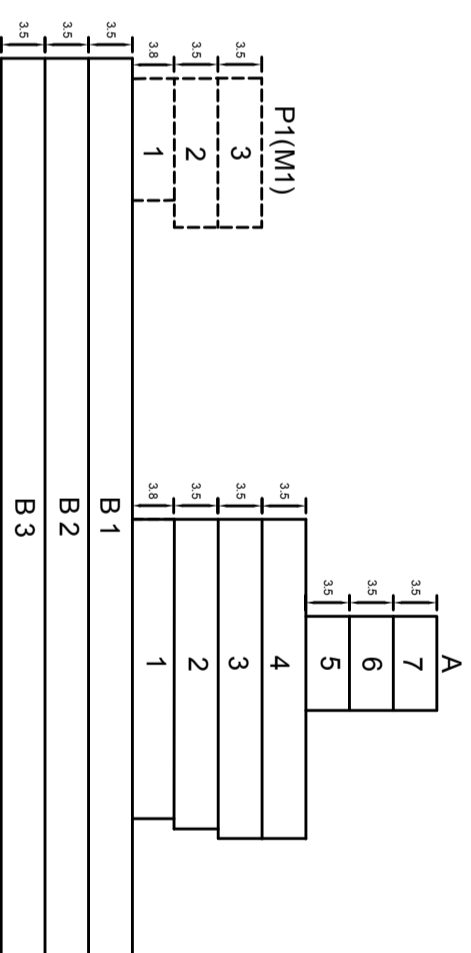


WILAYAH PERSEKUTUAN KUALA LUMPUR  
 BANDAR KUALA LUMPUR  
 SEKSYEN 47  
 LOT 644 (PA 100408)  
 NOMBOR HAKMILIK : GRN 73  
 KELUASAN LOT : 9482m<sup>2</sup>  
 NOMBOR SKIM 1234  
 SKALA 1:2000



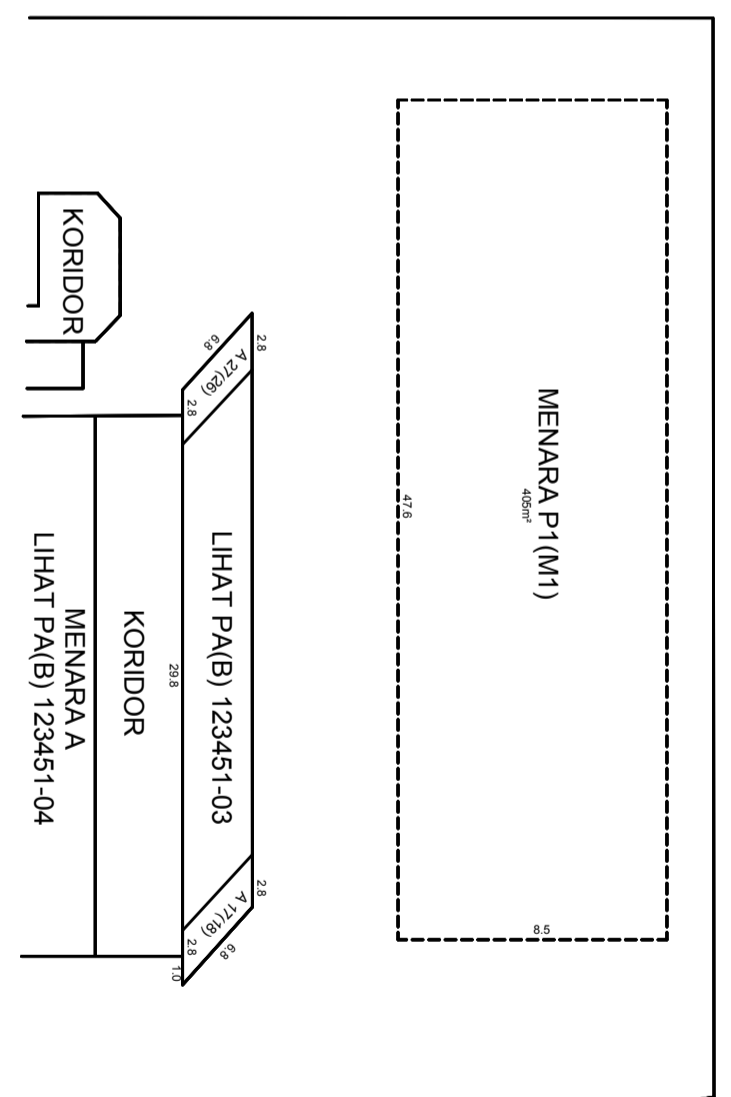
PETUNJUK :  
 [ ] BLOK SEMENTARA

KERATAN TEGAK BANGUNAN M1  
 SKALA 1 : 400



5cm  
 (Ruang Dikongkang)  
 10cm

PELAN TINGKAT  
 MENARA SEMENTARA P1(M1)  
 3 TINGKAT  
 SEJUMLAH 15 PETAK  
 SKALA 1 : 200



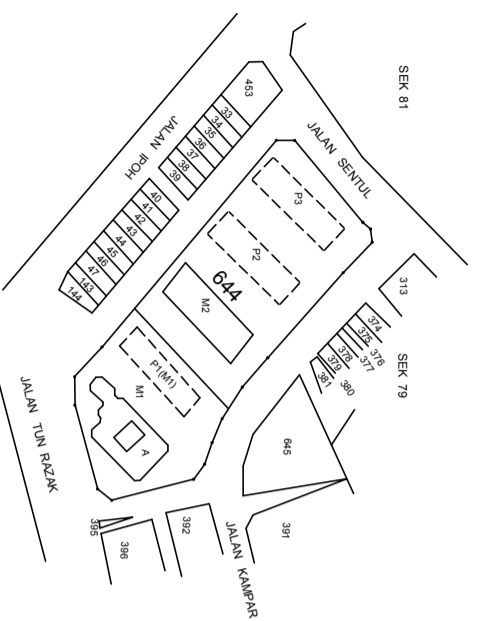
Saya, ..... seorang Jurukur Tanah yang dlesenkan di bawah Akta Jurukur Tanah Berlesen 1958 [Akta 458], memperakui bahawa pengukuran dari mana pelan ini telah disediakan, telah dijalankan dan ditanda di atas tanah oleh saya atau di bawah arahan saya sendiri secara langsung di lapangan semata-mata mengikut Peraturan-peraturan Jurukur Tanah Berlesen, dan bahawa pelan ini secara tepat mewakili pengukuran yang telah disempurnakan pada ..... habulan ..... 20.....

Bahawa saya bertanggungjawab sepenuhnya ke atas salah betulnya ukuran ini.  
 Bertarikh ..... habulan ..... 20.....  
 Jurukur Tanah yang dlesenkan di bawah Akta 458

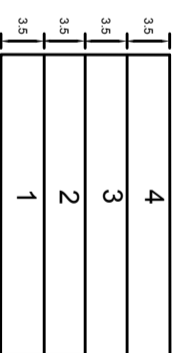
FAIL UKUR PUBLWP 90\_2015  
 FAIL PTG WP 6/2345/15  
 LEMBAR PIAWAI 85-B  
 BK 2005  
 DILULUSKAN OLEH:

PA(B) 123451-07

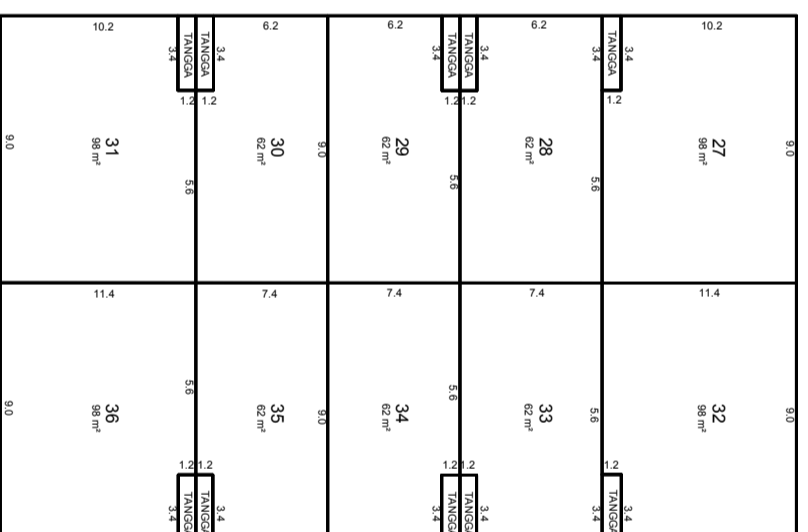
WILAYAH PERSEKUTUAN KUALA LUMPUR  
 BANDAR KUALA LUMPUR  
 SEKSYEN 47  
 LOT 644 (PA 100408)  
 NOMBOR HAKMILIK : GRN 73  
 KELUASAN LOT : 9482m<sup>2</sup>  
 NOMBOR SKIM 1234  
 SKALA 1:2000



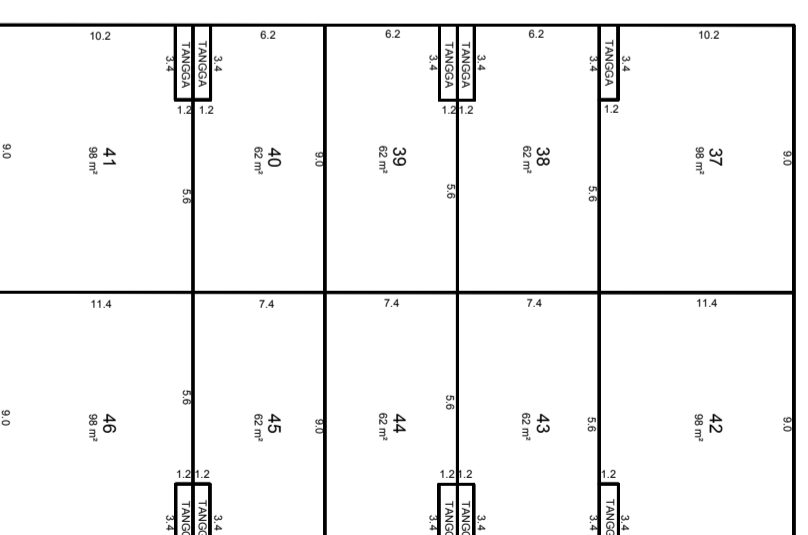
KERATAN TEGAK BANGUNAN M2  
 SKALA 1 : 200



PELAN TINGKAT  
 BANGUNAN M2  
 TINGKAT 1  
 PETAK 27 HINGGA 36  
 SKALA 1:200



PELAN TINGKAT  
 BANGUNAN M2  
 TINGKAT 2  
 PETAK 37 HINGGA 46  
 SKALA 1:200



Saya, ..... seorang Jurukur Tanah yang dlesenkan di bawah Akta Jurukur Tanah Berlesen 1958 [Akta 458], memperakui bahawa pengukuran dari mana pelan ini telah disediakan, telah dijalankan dan ditanda di atas tanah oleh saya atau di bawah arahan saya sendiri secara langsung di lapangan semata-mata mengikut Peraturan-peraturan Jurukur Tanah Berlesen, dan bahawa pelan ini secara tepat mewakili pengukuran yang telah disempurnakan pada ..... habbulan ..... 20.....

Bahawa saya bertanggungjawab sepenuhnya ke atas salah betulnya ukuran ini.

Bertarikh ..... habbulan ..... 20.....

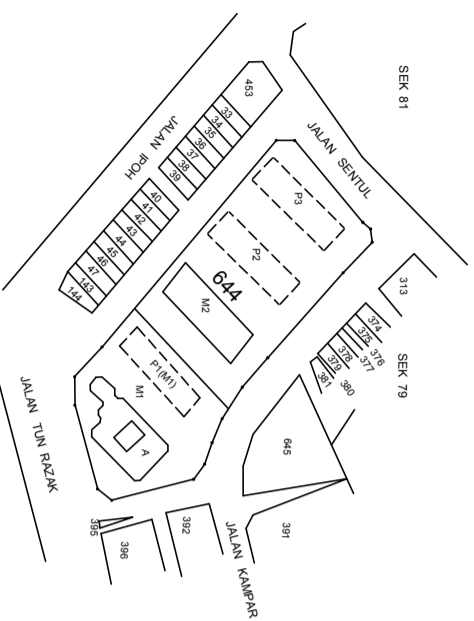
Juruukur Tanah yang dlesenkan di bawah Akta 458

FAIL UKUR PUBLWP 90 2015  
 FAIL PTG WP 6/2345/15  
 LEMBAR PIAWAI 85-B  
 BK 2005

DILULUSKAN OLEH:

PA(B) 123451-08

WILAYAH PERSEKUTUAN KUALA LUMPUR  
 BANDAR KUALA LUMPUR  
 SEKSYEN 47  
 LOT 644 (PA 100408)  
 NOMBOR HAKMILIK : GRN 73  
 KELUASAN LOT : 9482m<sup>2</sup>  
 NOMBOR SKIM 1234  
 SKALA 1:2000



Saya, ..... seorang Jurukur Tanah yang dlesenkan di bawah Akta Jurukur Tanah Berlesen 1958 [Akta 458], memperakui bahawa pengukuran dari mana pelan ini telah disediakan, telah dijalankan dan ditanda di atas tanah oleh saya atau di bawah arahan saya sendiri secara langsung di lapangan semata-mata mengikut Peraturan-peraturan Jurukur Tanah Berlesen, dan bahawa pelan ini secara tepat mewakili pengukuran yang telah disempurnakan pada ..... habulan ..... 20.....

Bahawa saya bertanggungjawab sepenuhnya ke atas salah betulnya ukuran ini.

Bertarikh ..... habulan ..... 20.....


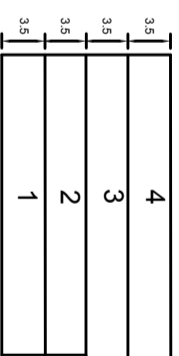
Jurukur Tanah yang dlesenkan di bawah Akta 458

FAIL UKUR PUBLWP 90\_2015  
 FAIL PTG WP 6/2345/15  
 LEMBAR PIAWAI 85-B  
 BK 2005

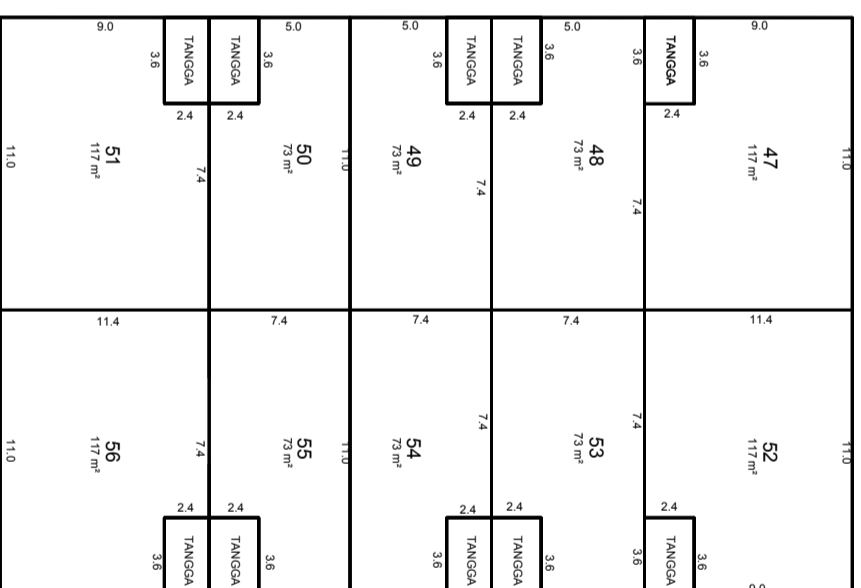
DILULUSKAN OLEH:

PA(B) 123451-09

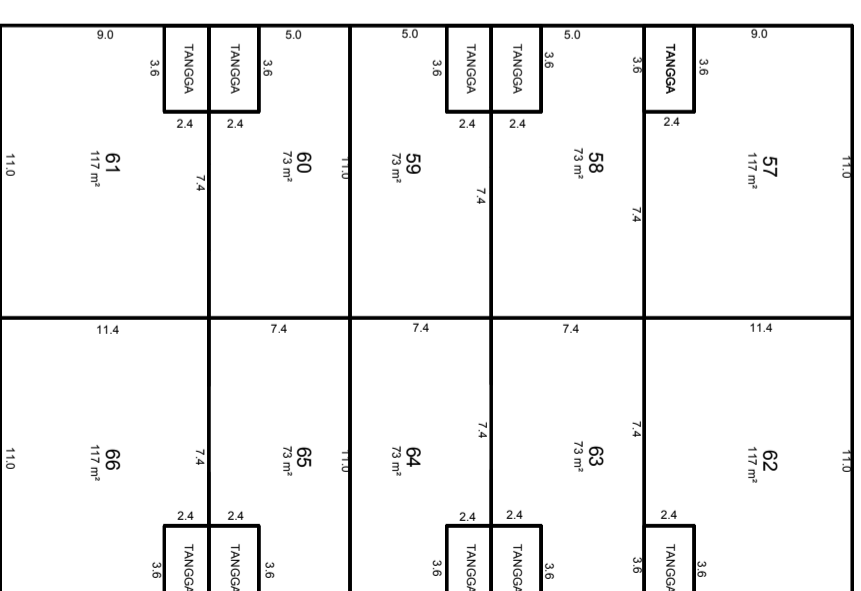
KERATAN TEGAK BANGUNAN M2  
 SKALA 1 : 200



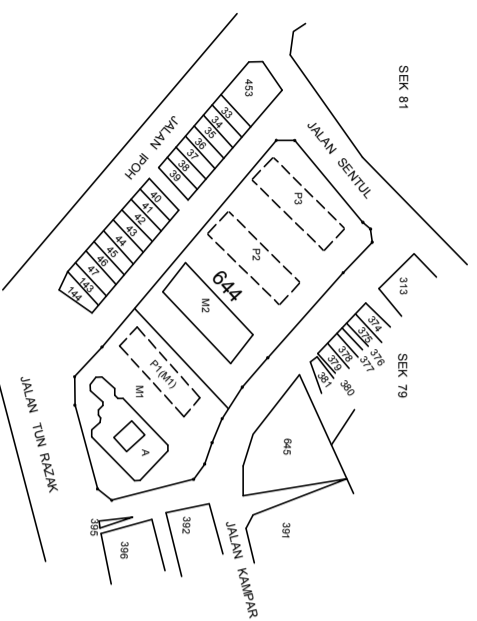
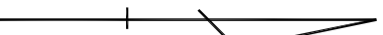
PELAN TINGKAT  
 BANGUNAN M2  
 TINGKAT 3  
 PETAK 47 HINGGA 56  
 SKALA 1:200



PELAN TINGKAT  
 BANGUNAN M2  
 TINGKAT 4  
 PETAK 57 HINGGA 66  
 SKALA 1:200



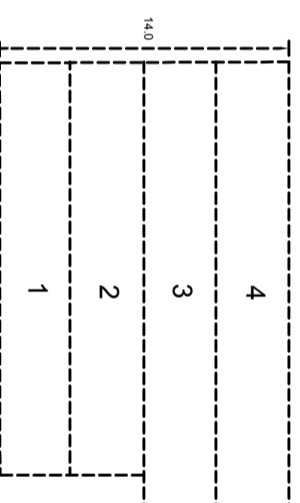
WILAYAH PERSEKUTUAN KUALA LUMPUR  
 BANDAR KUALA LUMPUR  
 SEKSYEN 47  
 LOT 644 (PA 100408)  
 NOMBOR HAKMILIK : GRN 73  
 KELUASAN LOT : 9482m<sup>2</sup>  
 NOMBOR SKIM 1234  
 SKALA 1:2000



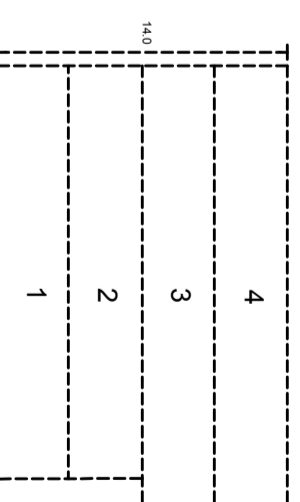
PETUNJUK :  
 BLOK SEMENTARA



KERATAN TEGAK BLOK SEMENTARA P2  
 SKALA 1:200



KERATAN TEGAK BLOK SEMENTARA P3  
 SKALA 1:200



Saya, ..... seorang Jurukur Tanah yang dlesenkan di bawah Akta Jurukur Tanah Berlesen 1958 [Akta 458], memperakui bahawa pengukuran dari mana pelan ini telah disediakan, telah dijalankan dan ditanda di atas tanah oleh saya atau di bawah arahan saya sendiri secara langsung di lapangan semata-mata mengikut Peraturan-peraturan Jurukur Tanah Berlesen, dan bahawa pelan ini secara tepat mewakili pengukuran yang telah disempurnakan pada ..... harbulan ..... 20.....

Bahawa saya bertanggungjawab sepenuhnya ke atas salah betulnya ukuran ini.

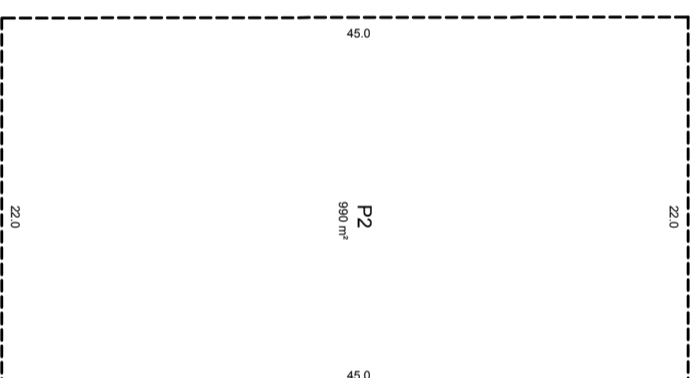
Bertarikh ..... harbulan ..... 20.....

Jurukur Tanah yang dlesenkan di bawah Akta 458

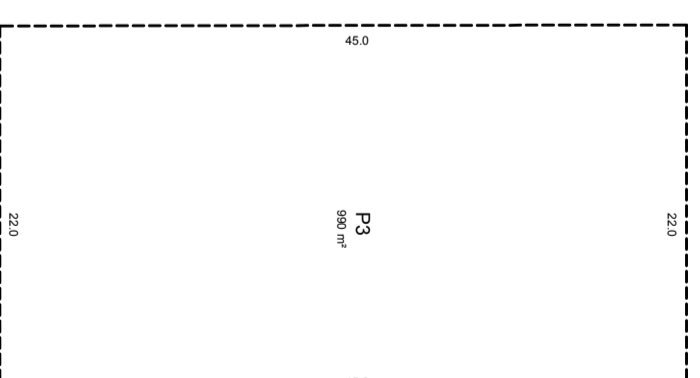
FAIL UKUR PUBLWP 90\_2015  
 FAIL PTG WP 6/2345/15  
 LEMBAR PIAWAI 85-B  
 BK 2005

DILULUSKAN OLEH:

PELAN TINGKAT  
 BANGUNAN BLOK SEMENTARA P2  
 4 TINGKAT  
 SEJUMLAH 40 PETAK  
 SKALA 1:200

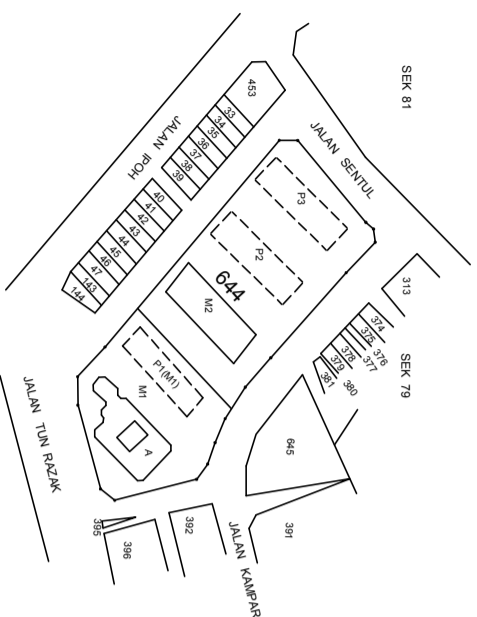
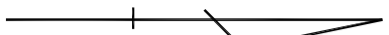


PELAN TINGKAT  
 BANGUNAN BLOK SEMENTARA P3  
 4 TINGKAT  
 SEJUMLAH 40 PETAK  
 SKALA 1:200



PA(B) 123451-10

WILAYAH PERSEKUTUAN KUALA LUMPUR  
 BANDAR KUALA LUMPUR  
 SEKSYEN 47  
 LOT 644 (PA 100408)  
 NOMBOR HAKMILIK : GRN 73  
 KELUASAN LOT : 9482m<sup>2</sup>  
 NOMBOR SKIM 1234  
 SKALA 1:2000



Saya, ..... seorang Jurukur Tanah yang dlesenkan di bawah Akta Jurukur Tanah Berlesen 1958 [Akta 458], memperakui bahawa pengukuran dari mana pelan ini telah disediakan, telah dijalankan dan ditanda di atas tanah oleh saya atau di bawah arahan saya sendiri secara langsung di lapangan semata-mata mengikut Peraturan-peraturan Jurukur Tanah Berlesen, dan bahawa pelan ini secara tepat mewakili pengukuran yang telah disempurnakan pada ..... habbulan ..... 20.....

Bahawa saya bertanggungjawab sepenuhnya ke atas salah betulnya ukuran ini.

Bertarikh ..... habbulan ..... 20.....

Jurukur Tanah yang dlesenkan di bawah Akta 458  
 .....

FAIL UKUR PUBLWP 90\_2015  
 FAIL PTG WP 6/2345/15  
 LEMBAR PIAWAI 85-B  
 BK 2005

DILULUSKAN OLEH:

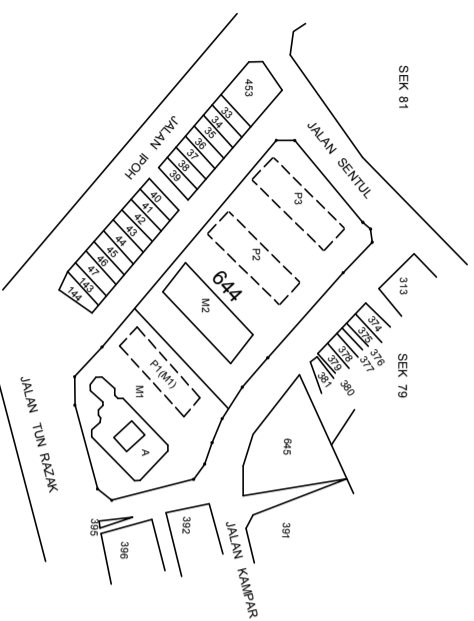
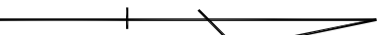
JADUAL STRATA

Bangunan M1 : PA(B) 123451-01 hingga 123451-06							
Menara	Tingkat	Petak	Keluasan (m <sup>2</sup> )	PA(B)	Petak Aksesori	Keluasan (m <sup>2</sup> )	PA(B)
A	B3	-	-	-	-	-	-
		B2	-	-	-	-	-
	B1	1	82	123451-01	A1	79	123451-01
		2	70	123451-01	A2	79	123451-01
		3	58	123451-01	A3	79	123451-01
		4	58	123451-01	A4	19	123451-02
	1	5	140	123451-04	-	-	-
			140	123451-04	-	-	-
			140	123451-04	-	-	-
			140	123451-04	-	-	-
140			123451-04	-	-	-	
140			123451-04	-	-	-	
2	9	86	123451-04	A10	19	123451-02	
		85	123451-04	A11	19	123451-02	
	11	85	123451-04	A12	19	123451-02	
		86	123451-04	A13	19	123451-02	
		85	123451-04	A14	19	123451-02	
		85	123451-04	A15	19	123451-02	
	15	192	123451-05	A16	19	123451-02	
		185	123451-05	A17	19	123451-03	
		192	123451-05	A18	19	123451-03	
		185	123451-05	A19	19	123451-03	
4	19	385	123451-05	A20	19	123451-03	
	20	445	123451-05	A21	19	123451-03	
	21	73	123451-06	A22	19	123451-03	
5	22	73	123451-06	A23	19	123451-03	
	23	73	123451-06	A24	19	123451-03	
	24	73	123451-06	A25	19	123451-03	
7	25	73	123451-06	A26	19	123451-03	
	26	73	123451-06	A27	19	123451-03	
JUMLAH	10	26	3354		23	617	



PA(B) 123451-11

WILAYAH PERSEKUTUAN KUALA LUMPUR  
 BANDAR KUALA LUMPUR  
 SEKSYEN 47  
 LOT 644 (PA 100408)  
 NOMBOR HAKMILIK : GRN 73  
 KELUASAN LOT : 9482m<sup>2</sup>  
 NOMBOR SKIM 1234  
 SKALA 1:2000



Saya, ..... seorang Jurukur Tanah yang dlesenkan di bawah Akta Jurukur Tanah Berlesen 1958 [Akta 458], memperakui bahawa pengukuran dari mana pelan ini telah disediakan, telah dijalankan dan ditanda di atas tanah oleh saya atau di bawah arahan saya sendiri secara langsung di lapangan semata-mata mengikut Peraturan-peraturan Jurukur Tanah Berlesen, dan bahawa pelan ini secara tepat mewakili pengukuran yang telah disempurnakan pada ..... habbulan ..... 20.....

Bahawa saya bertanggungjawab sepenuhnya ke atas salah betulnya ukuran ini.

Bertarikh ..... habbulan ..... 20.....

Jurukur Tanah yang dlesenkan di bawah Akta 458  
 .....

FAIL UKUR PUBLWP 90 2015  
 FAIL PTG WP 6/2345/15  
 LEMBAR PIAWAI 85-B  
 BK 2005


DILULUSKAN OLEH:

PA(B) 123451-12

JADUAL STRATA

Bangunan M2 : PA(B) 123451-08 hingga PA(B) 123451-09

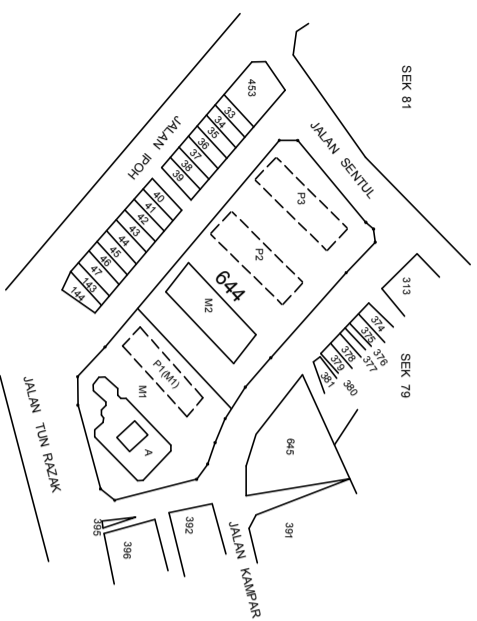
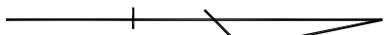
Tingkat	Petak	Keluasan (m <sup>2</sup> )	PA(B)	Petak Aksesori	Keluasan (m <sup>2</sup> )	PA(B)
1	27	98	123451-08	-	-	-
	28	62	123451-08	-	-	-
	29	62	123451-08	-	-	-
	30	62	123451-08	-	-	-
	31	98	123451-08	-	-	-
	32	98	123451-08	-	-	-
	33	62	123451-08	-	-	-
	34	62	123451-08	-	-	-
	35	62	123451-08	-	-	-
	36	98	123451-08	-	-	-
2	37	98	123451-08	-	-	-
	38	62	123451-08	-	-	-
	39	62	123451-08	-	-	-
	40	62	123451-08	-	-	-
	41	98	123451-08	-	-	-
	42	98	123451-08	-	-	-
	43	62	123451-08	-	-	-
	44	62	123451-08	-	-	-
	45	62	123451-08	-	-	-
	46	98	123451-08	-	-	-
3	47	117	123451-09	-	-	-
	48	73	123451-09	-	-	-
	49	73	123451-09	-	-	-
	50	73	123451-09	-	-	-
	51	117	123451-09	-	-	-
	52	117	123451-09	-	-	-
	53	73	123451-09	-	-	-
	54	73	123451-09	-	-	-
	55	73	123451-09	-	-	-
	56	117	123451-09	-	-	-
4	57	117	123451-09	-	-	-
	58	73	123451-09	-	-	-
	59	73	123451-09	-	-	-
	60	73	123451-09	-	-	-
	61	117	123451-09	-	-	-
	62	117	123451-09	-	-	-
	63	73	123451-09	-	-	-
	64	73	123451-09	-	-	-
	65	73	123451-09	-	-	-
	66	117	123451-09	-	-	-
JUMLAH	40	3340	-	-	-	



5cm (Ruang Dikongkkan)

10cm

WILAYAH PERSEKUTUAN KUALA LUMPUR  
 BANDAR KUALA LUMPUR  
 SEKSYEN 47  
 LOT 644 (PA 100408)  
 NOMBOR HAKMILIK : GRN 73  
 KELUASAN LOT : 9482m<sup>2</sup>  
 NOMBOR SKIM 1234  
 SKALA 1:2000



Saya, ..... seorang Jurujukur Tanah yang dlesenkan di bawah Akta Jurujukur Tanah Berlesen 1958 [Akta 458], memperakui bahawa pengukuran dari mana pelan ini telah disediakan, telah dijalankan dan ditanda di atas tanah oleh saya atau di bawah arahan saya sendiri secara langsung di lapangan semata-mata mengikut Peraturan-peraturan Jurujukur Tanah Berlesen, dan bahawa pelan ini secara tepat mewakili pengukuran yang telah disempurnakan pada ..... habbulan ..... 20.....

Bahawa saya bertanggungjawab sepenuhnya ke atas salah betulnya ukuran ini.  
 Bertarikh ..... habbulan ..... 20.....

Jurujukur Tanah yang dlesenkan di bawah Akta 458  
 .....

FAIL UKUR PUBLWP 90 2015  
 FAIL PTG WP 6/2345/15  
 LEMBAR PIAWAI 85-B  
 BK 2005

DILULUSKAN OLEH:

PA(B) 123451-13

JADUAL STRATA

Blok Sementara Bangunan P1(M1) : PA(B) 123451-07									
Menara	Tingkat	Bilangan Petak	PA(B)	Petak Aksesori Siap Bina	Keluasan ( m <sup>2</sup> )	PA(B)	Bilangan Petak Aksesori Belum Bina		
P1(M1)	1	5	123451-07	A6	19	123451-02	-		
			123451-07	A7	19	123451-02	-		
			123451-07	A8	19	123451-02	-		
	123451-07	A9	19	123451-02	-				
	2	5	123451-07	-	-	-	-		
3	5	123451-07			-	-			
					-	-			
JUMLAH	3	15	123451-07	4	-	-	-		

JADUAL STRATA

Blok Sementara Bangunan P1 dan P2 : PA(B) 123451-10						
Blok	Tingkat	Bilangan Petak	PA(B)	Bilangan Petak Aksesori	PA(B)	PA(B)
P2	1	10	123451-10	-	-	-
			123451-10	-	-	-
			123451-10	-	-	-
	3	10	123451-10	-	-	-
			123451-10	-	-	-
JUMLAH	4	40	123451-10	-	-	-
P3	1	10	123451-10	-	-	-
			123451-10	-	-	-
	3	10	123451-10	-	-	-
			123451-10	-	-	-
JUMLAH	4	40	123451-10	-	-	-

RINGKASAN JADUAL STRATA

Bangunan	Bilangan Tingkat	Bilangan Petak	Bilangan Petak Aksesori
M1	10	26	23
M2	4	40	-
P1(M1)	3	15	4
P2	4	40	-
P3	4	40	-
JUMLAH		161	27

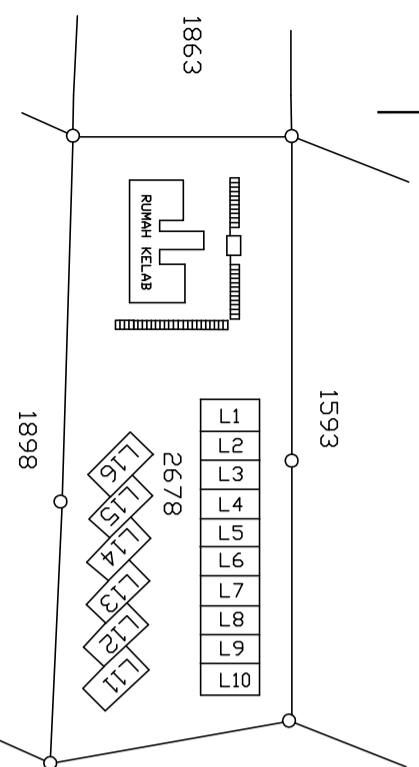




## **LAMPIRAN 'PAB2'**

Pelan Akui Strata Pecah Bahagi Tanah

WILAYAH PERSEKUTUAN KUALA LUMPUR  
 MUKIM BATU  
 LOT 2678 (PA 43400)  
 NOMBOR HAKMILIK : GRN 1300  
 KELUASAN LOT : 11292m<sup>2</sup>  
 NOMBOR SKIM 1111  
 SKALA 1:2000



Saya, ..... seorang Jurukur tanah yang dilesenkan di bawah Akta Jurukur Tanah Berlesen 1958 [Akta 458], memperakui bahawa pengukuran dari mana pelan ini telah disediakan, telah dijalankan dan ditanda di atas tanah oleh saya atau di bawah arahan saya sendiri secara langsung di lapangan semata-mata mengikut Peraturan-peraturan Jurukur Tanah Berlesen, dan bahawa pelan ini secara tepat mewakili pengukuran yang telah disempurnakan pada ..... habhulan ..... 20.....

Bahawa saya bertanggungjawab sepenuhnya ke atas salah betulnya ukuran ini.

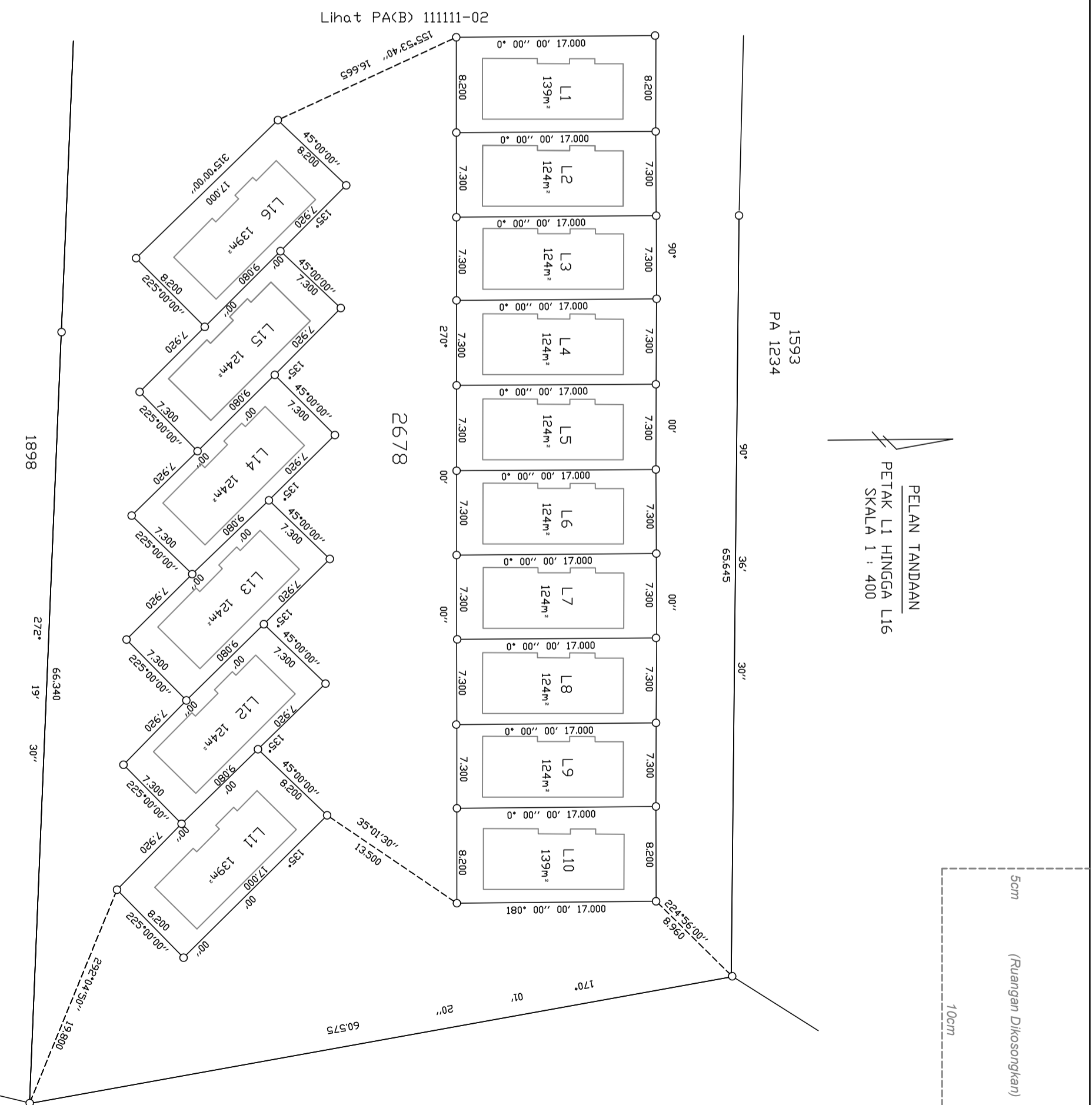
Bertarikh ..... habhulan ..... 20.....

Juruukur Tanah yang dilesenkan di bawah Akta 458

FAIL UKUR PUBLWP 100\_2015  
 FAIL PTG WP 9/2345/15  
 LEMBAR PIAWAI 85-B  
 BK 2100

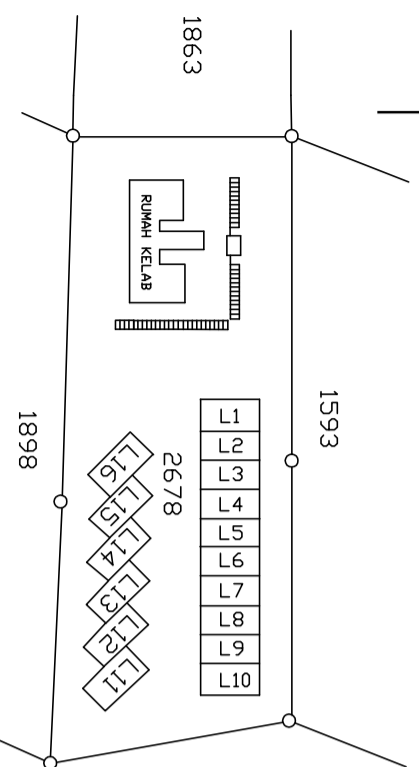
DILULUSKAN OLEH:

PA(B) 111111-01



Lihat PA(B) 111111-02

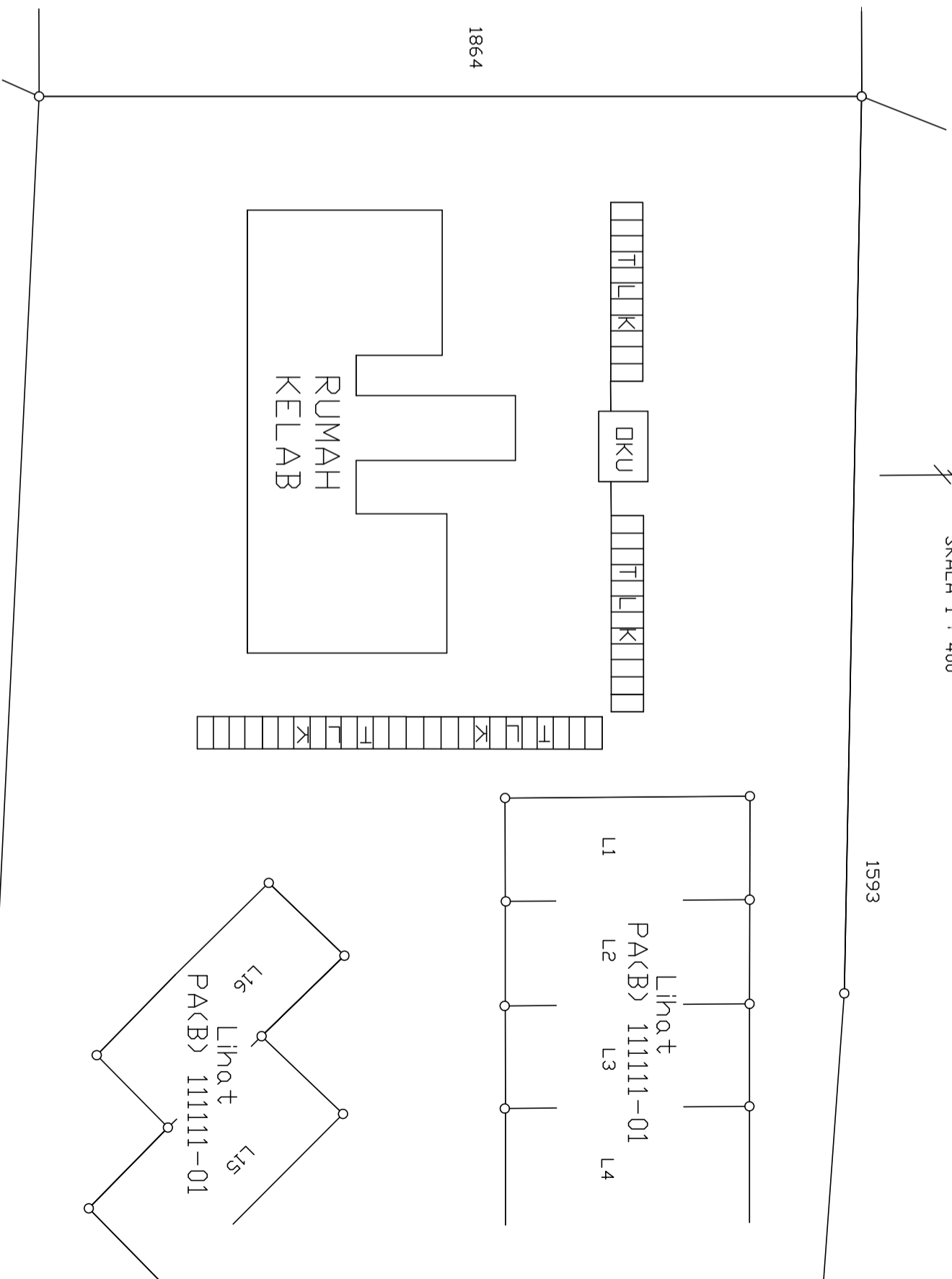
WILAYAH PERSEKUTUAN KUALA LUMPUR  
 MUKIM BATU  
 LOT 2678 (PA 43400)  
 NOMBOR HAKMILIK : GRN 1300  
 KELUASAN LOT : 11292m<sup>2</sup>  
 NOMBOR SKIM 1111  
 SKALA 1:2000



PETUNJUK :  
 TLK TEMPAT LETAK KERETA

PELAN TANDAAN  
 SKALA 1 : 400

5cm  
 (Ruang Dikosongkan)  
 10cm



Saya, ..... seorang Jurukur tanah yang dilisenkan di bawah Akta Jurukur Tanah Berlesen 1958 [Akta 458], memperakui bahawa pengukuran dari mana pelan ini telah disediakan, telah dijalankan dan ditanda di atas tanah oleh saya atau di bawah arahan saya sendiri secara langsung di lapangan semata-mata mengikut Peraturan-peraturan Jurukur Tanah Berlesen, dan bahawa pelan ini secara tepat mewakili pengukuran yang telah disempurnakan pada ..... habulan ..... 20.....

Bahawa saya bertanggungjawab sepenuhnya ke atas salah betulnya ukuran ini.

Bertarikh ..... habulan ..... 20.....

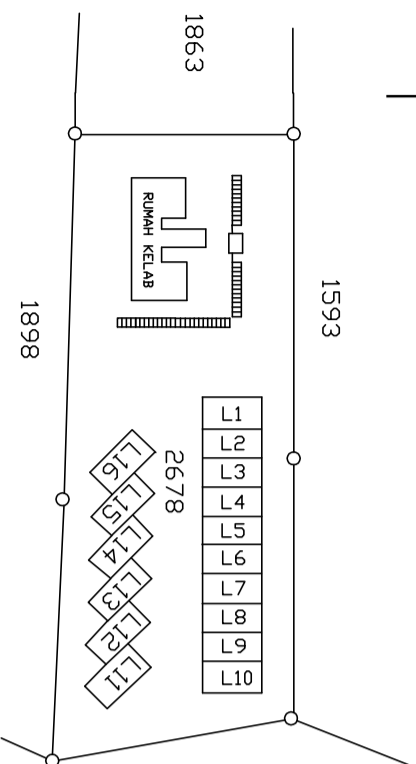
Jurukur Tanah yang dilisenkan di bawah Akta 458

FAIL UKUR PUBLWP 100\_2015  
 FAIL PTG WP 9/2345/15  
 LEMBAR PIAWAI 85-B  
 BK 2100

DILULUSKAN OLEH:

PA(B) 111111-02

WILAYAH PERSEKUTUAN KUALA LUMPUR  
 MUKIM BATU  
 LOT 2678 (PA 43400)  
 NOMBOR HAKMILIK GRN 1300  
 KELUASAN LOT = 11292m<sup>2</sup>  
 NOMBOR SKIM 1111  
 SKALA 1:2000



Saya, ..... seorang Jurukur tanah yang dilisenkan di bawah Akta Jurukur Tanah Berlesen 1958 [Akta 458], memperakui bahawa pengukuran dari mana pelan ini telah disediakan, telah dijalankan dan ditanda di atas tanah oleh saya atau di bawah arahan saya sendiri secara langsung di lapangan semata-mata mengikut Peraturan-peraturan Jurukur Tanah Berlesen, dan bahawa pelan ini secara tepat mewakili pengukuran yang telah disempurnakan pada ..... harbulan ..... 20.....

Bahawa saya bertanggungjawab sepenuhnya ke atas salah betulnya ukuran ini.  
 Bertarikh ..... harbulan ..... 20.....

Jurukur Tanah yang dilisenkan di bawah Akta 458

FAIL UKUR PUBLWP 100\_2015  
 FAIL PTG WP 9/2345/15  
 LEMBAR PIAWAI 85-B  
 BK 2100

DILULUSKAN OLEH:

PA(B) 111111-03

JADUAL STRATA

Petak Tanah : PA(B) 111111-01 hingga 111111-02						
Bilangan Tingkat	Petak Tanah	Keluasan (m <sup>2</sup> )	PA(B)	Petak Aksesori	Keluasan (m <sup>2</sup> )	PA(B)
3	L1	139	111111-01	-	-	-
3	L2	124	111111-01	-	-	-
3	L3	124	111111-01	-	-	-
3	L4	124	111111-01	-	-	-
3	L5	124	111111-01	-	-	-
3	L6	124	111111-01	-	-	-
3	L7	124	111111-01	-	-	-
3	L8	124	111111-01	-	-	-
3	L9	124	111111-01	-	-	-
3	L10	139	111111-01	-	-	-
3	L11	139	111111-01	-	-	-
3	L12	124	111111-01	-	-	-
3	L13	124	111111-01	-	-	-
3	L14	124	111111-01	-	-	-
3	L15	124	111111-01	-	-	-
3	L16	139	111111-01	-	-	-
JUMLAH	16	2044		-	-	-

RINGKASAN JADUAL STRATA

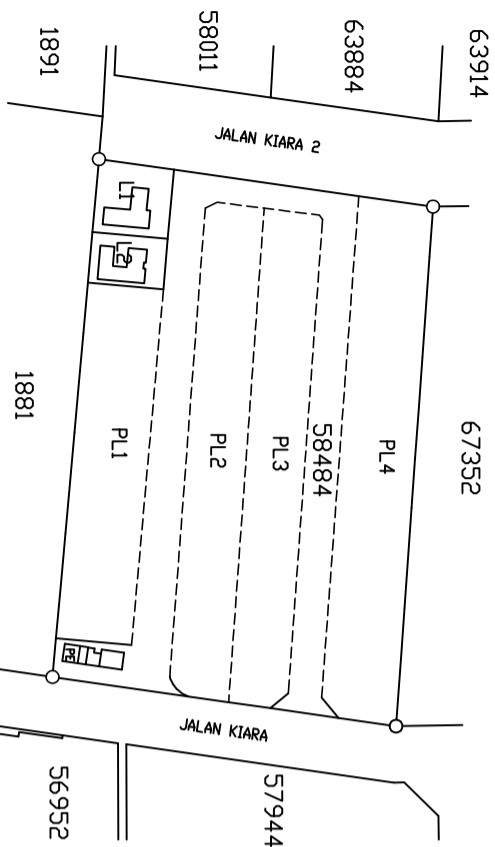
Kategori Pecah Bahagi	Bilangan Petak Tanah	Bilangan Petak Aksesori
Petak Tanah	16	-
JUMLAH	16	-



## **LAMPIRAN 'PAB3'**

Pelan Akui Strata Pecah Bahagi Tanah dan Blok Sementara

PECAH BAHAGI TANAH  
 WILAYAH PERSEKUTUAN KUALA LUMPUR  
 MUKIM BATU  
 LOT 58484 (PA 43400)  
 NOMBOR HAKMILIK GRN 7991  
 KELUASAN LOT = 22729m<sup>2</sup>  
 NOMBOR SKIM 2222  
 SKALA 1:2000



Saya, ..... seorang Jurukur Tanah yang dilesenkan di bawah Akta Jurukur Tanah Berlesen 1958 [Akta 458], memperakui bahawa pengukuran dari mana pelan ini telah disediakan telah dijalankan dan ditanda di atas tanah oleh saya atau di bawah arahan saya sendiri secara langsung di lapangan semata-mata mengikut Peraturan-peraturan Jurukur Tanah Berlesen, dan bahawa pelan ini secara tepat mewakili pengukuran yang telah disempurnakan pada ..... habulan ..... 20.....

Bahawa saya bertanggungjawab sepenuhnya ke atas salah betulnya ukuran ini.

Bertarikh ..... habulan ..... 20.....

Jurukur Tanah yang dilesenkan di bawah Akta 458

FAIL UKUR PUBLWP 100\_2015  
 FAIL PTG WP 9/2345/15  
 LEMBAR PIAWAI 85-B  
 BK 2100

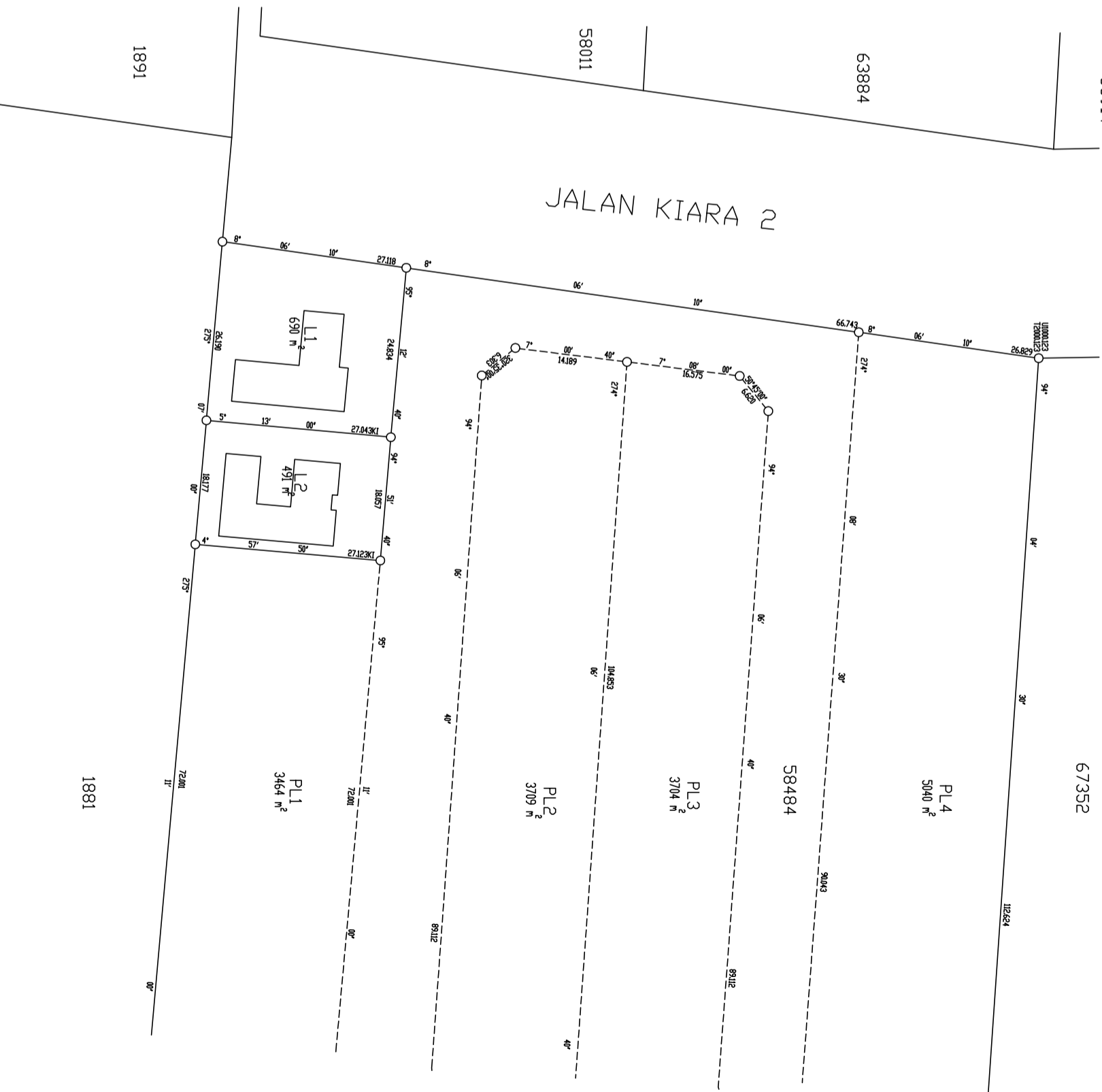
DILULUSKAN OLEH:

PA(B) 222222-01

PETUNJUK :  
 [ ] BLOK SEMENTARA

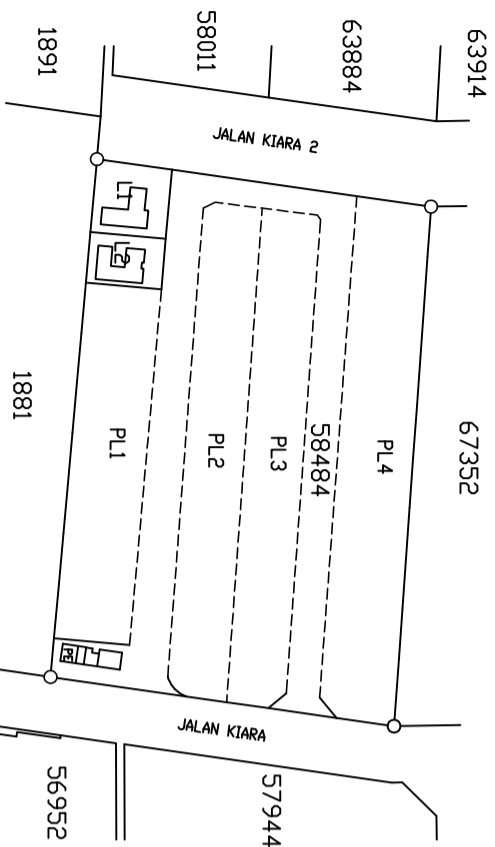
PELAN TANDAAN  
 PETAK L1, L2 DAN  
 BLOK SEMENTARA PL1 HINGGA PL4  
 SKALA 1 : 500

5cm  
 (Ruang Dikongkang)  
 10cm



LIHAT PA(B) 222222-02

PECAH BAHAGI TANAH  
 WILAYAH PERSEKUTUAN KUALA LUMPUR  
 MUKIM BATU  
 LOT 58484 (PA 43400)  
 NOMBOR HAKMILIK GRN 7991  
 KELUASAN LOT = 22729m<sup>2</sup>  
 NOMBOR SKIM 2222  
 SKALA 1:2000



PETUNJUK :  
 [ ] BLOK SEMENTARA  
 [PE] PENCAWANG ELEKTRIK  
 [TEL] TELEFON

PELAN TANDAAN  
 PETAK PL1 HINGGA PL4  
 SKALA 1 : 500

Scm  
 (Ruang Dikongkongkan)  
 10cm

Saya, ..... seorang Jurukur Tanah yang dilesenkan di bawah Akta Jurukur Tanah Berlesen 1958 [Akta 458], memperakui bahawa pengukuran dari mana pelan ini telah disediakan telah dijalankan dan ditanda di atas tanah oleh saya atau di bawah arahan saya sendiri secara langsung di lapangan semata-mata mengikut Peraturan-peraturan Jurukur Tanah Berlesen, dan bahawa pelan ini secara tepat mewakili pengukuran yang telah disempurnakan pada ..... harbulan ..... 20.....

Bahawa saya bertanggungjawab sepenuhnya ke atas salah betulnya ukuran ini.

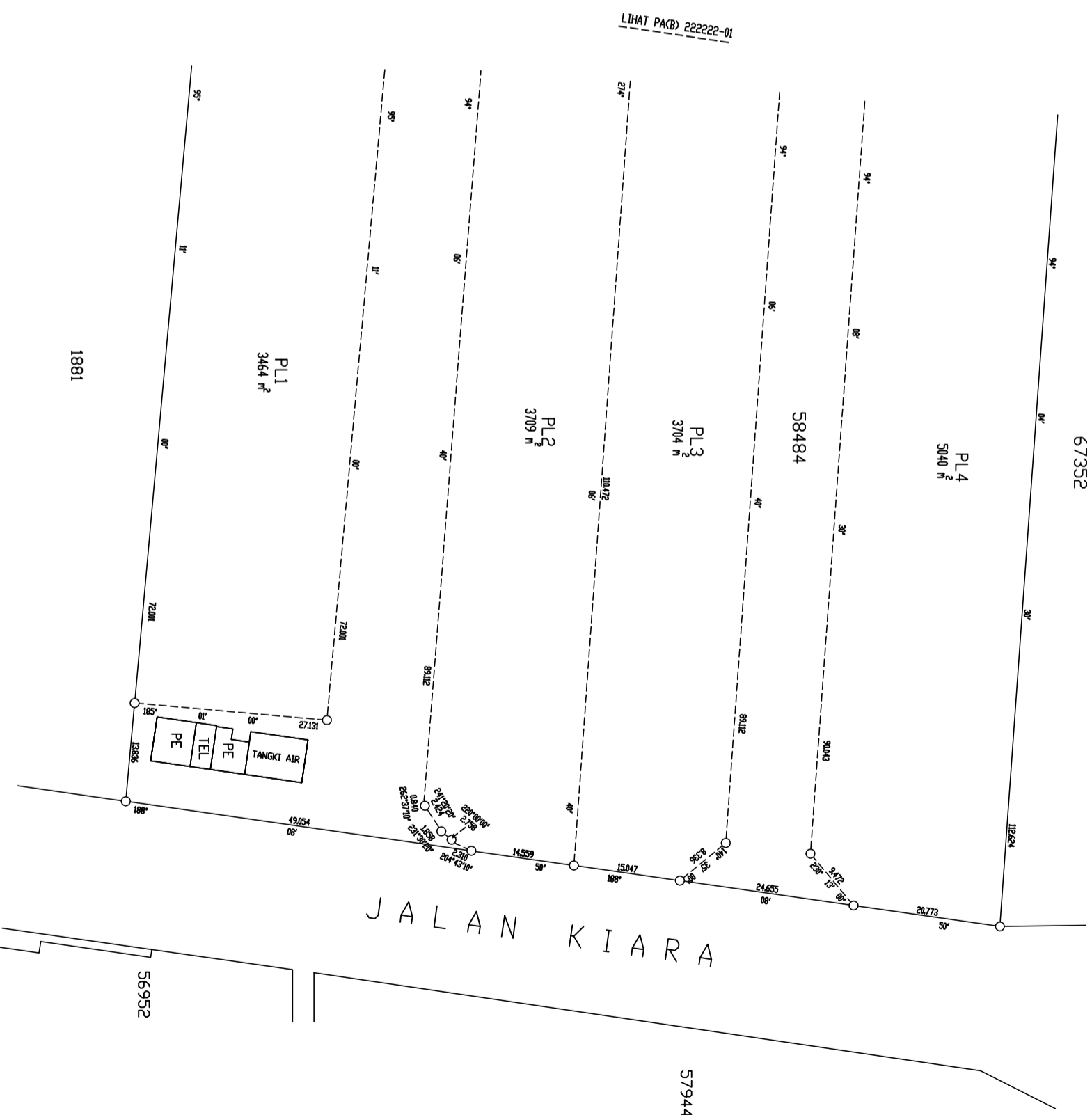
Bertarikh ..... harbulan ..... 20.....

Jurukur Tanah yang dilesenkan di bawah Akta 458

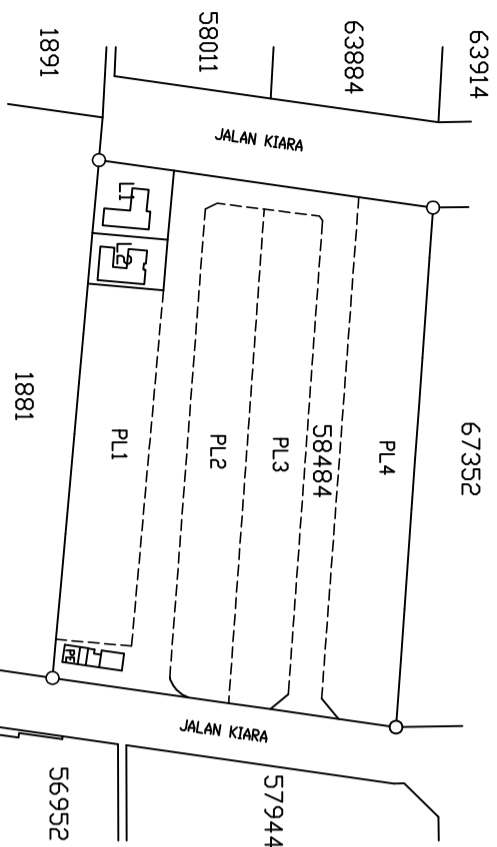
FAIL UKUR PUBLWP 100\_2015  
 FAIL PTG WP 9/2345/15  
 LEMBAR PIAWAI 85-B  
 BK 2100

DILULUSKAN OLEH:

PA(B) 222222-02



PECAH BAHAGI TANAH  
 WILAYAH PERSEKUTUAN KUALA LUMPUR  
 MUKIM BATU  
 LOT 58484 (PA 43400)  
 NOMBOR HAKMILIK GRN 7991  
 KELUASAN LOT = 22729m<sup>2</sup>  
 NOMBOR SKIM 2222  
 SKALA 1:2000



Saya, ..... seorang Jurukur Tanah yang dilesenkan di bawah Akta Jurukur Tanah Berlesen 1958 [Akta 458], memperakui bahawa pengukuran dari mana pelan ini telah disediakan telah dijalankan dan ditanda di atas tanah oleh saya atau di bawah arahan saya sendiri secara langsung di lapangan semata-mata mengikut Peraturan-peraturan Jurukur Tanah Berlesen, dan bahawa pelan ini secara tepat mewakili pengukuran yang telah disempurnakan pada ..... harbulan ..... 20.....

Bahawa saya bertanggungjawab sepenuhnya ke atas salah betulnya ukuran ini.

Bertarikh ..... harbulan ..... 20.....

Jurukur Tanah yang dilesenkan di bawah Akta 458

FAIL UKUR PUBLWP 100\_2015  
 FAIL PTG WP 9/2345/15  
 LEMBAR PIAWAI 85-B  
 BK 2100

DILULUSKAN OLEH:

PA(B) 222222-03



JADUAL STRATA

Petak Tanah : PA(B) 222222-01						
Bilangan Tingkat	Petak Tanah	Keluasan (m <sup>2</sup> )	PA(B)	Petak Aksesori	Keluasan (m <sup>2</sup> )	PA(B)
3	L1	690	222222-01	-	-	-
3	L2	491	222222-01	-	-	-
JUMLAH	2	1181		-	-	-

JADUAL STRATA

Blok Sementara Petak Tanah PL1 hingga PL4 : PA(B) 222222-01 hingga 222222-02							
Bilangan Tingkat	Blok Sementara	Bilangan Petak Tanah	Keluasan (m <sup>2</sup> )	PA(B)	Bilangan Petak Aksesori	Keluasan (m <sup>2</sup> )	PA(B)
3	PL1	7	3464	222222-01 & 02	-	-	-
3	PL2	13	3709	222222-01 & 02	-	-	-
3	PL3	13	3704	222222-01 & 02	-	-	-
3	PL4	10	5040	222222-01 & 02	-	-	-
JUMLAH	4	43	15917		-	-	-

RINGKASAN JADUAL STRATA

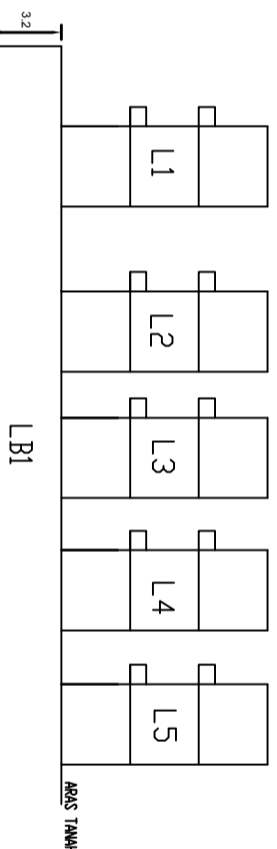
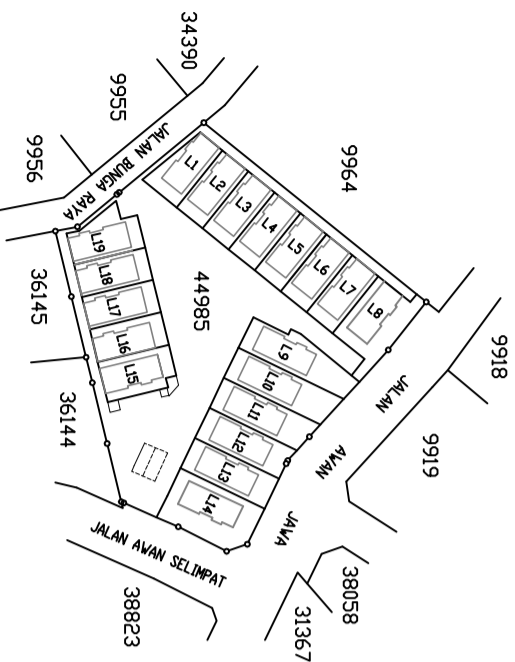
Kategori Pecah Bahagi	Bilangan Petak Tanah	Bilangan Petak Aksesori
Petak Tanah	2	-
Blok Sementara PL1	7	-
Blok Sementara PL2	13	-
Blok Sementara PL3	13	-
Blok Sementara PL4	10	-
JUMLAH	45	-



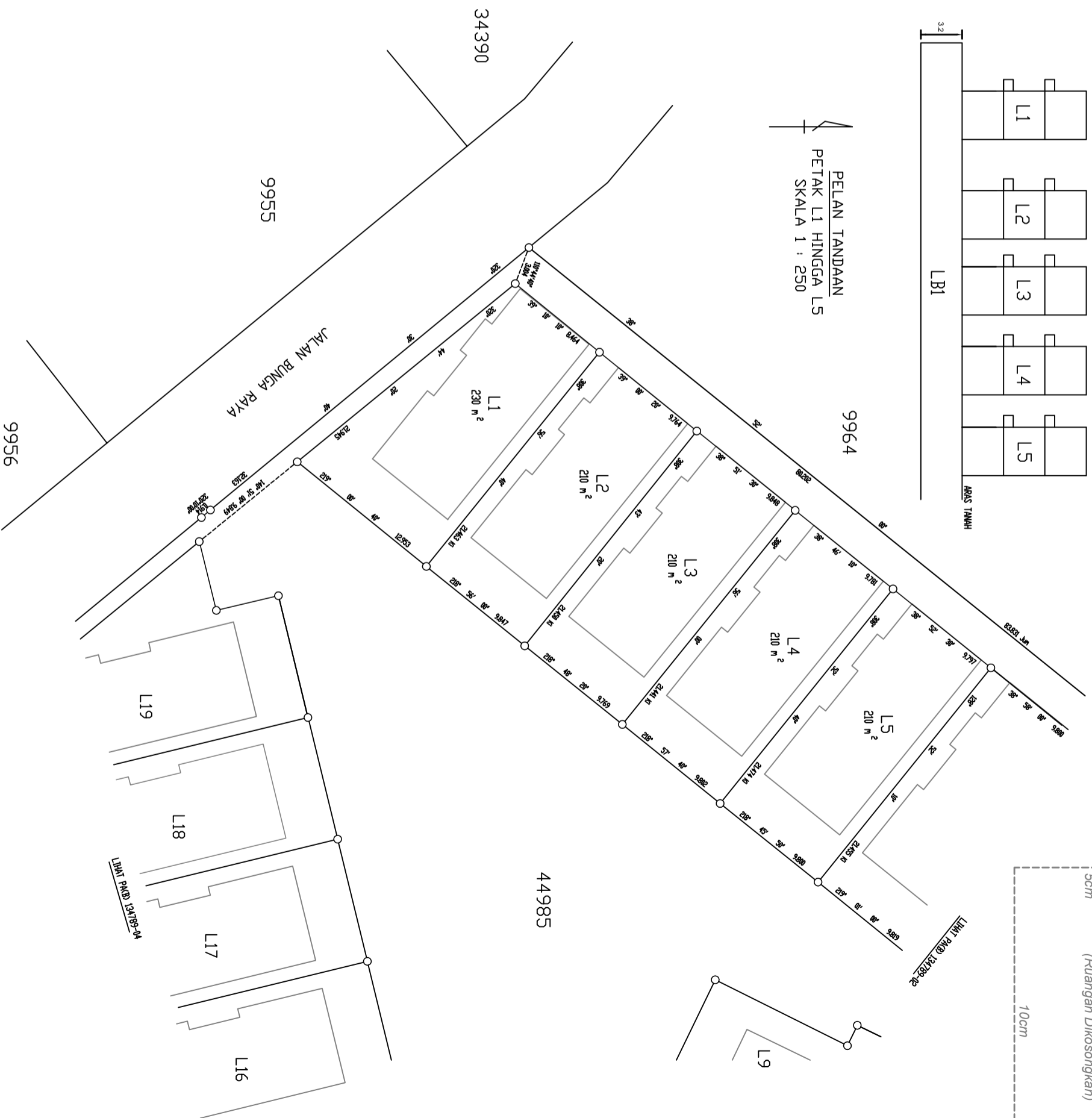
## **LAMPIRAN 'PAB4'**

Pelan Akui Strata Pecah Bahagi Tanah Dengan Tingkat Bawah Tanah Yang Dikongsi

WILAYAH PERSEKUTUAN KUALA LUMPUR  
 MUKIM PETALING  
 LOT 44985 (PA 121843)  
 NOMBOR HAKMILIK : GRN 68517  
 KELUASAN LOT : 7740m<sup>2</sup>  
 NOMBOR SKIM 1347  
 SKALA 1:2000



PELAN TANDAAN  
 PETAK L1 HINGGA L5  
 SKALA 1 : 250



5cm  
 (Ruang Dikongkan)  
 10cm

Saya, ..... seorang Jurukur Tanah yang dilesenkan di bawah Akta Jurukur Tanah Berlesen 1958 [Akta 458], memperakui bahawa pengukuran dari mana pelan ini telah disediakan, telah dijalankan dan ditanda di atas tanah oleh saya atau di bawah arahan saya sendiri secara langsung di lapangan semata-mata mengikut Peraturan-peraturan Jurukur Tanah Berlesen, dan bahawa pelan ini secara tepat mewakili pengukuran yang telah disempurnakan pada ..... habulan ..... 20.....

Bahawa saya bertanggungjawab sepenuhnya ke atas salah betulnya ukuran ini.

Bertarikh ..... habulan ..... 20.....

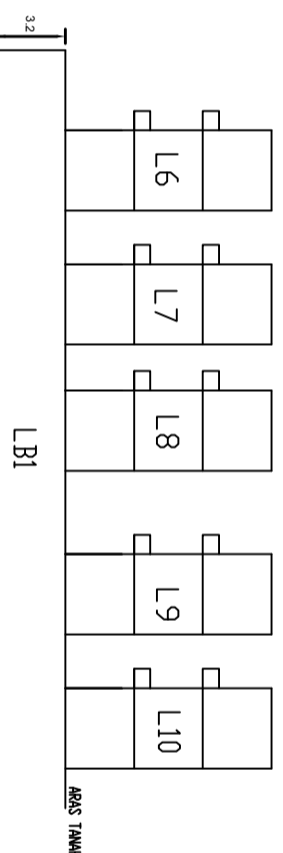
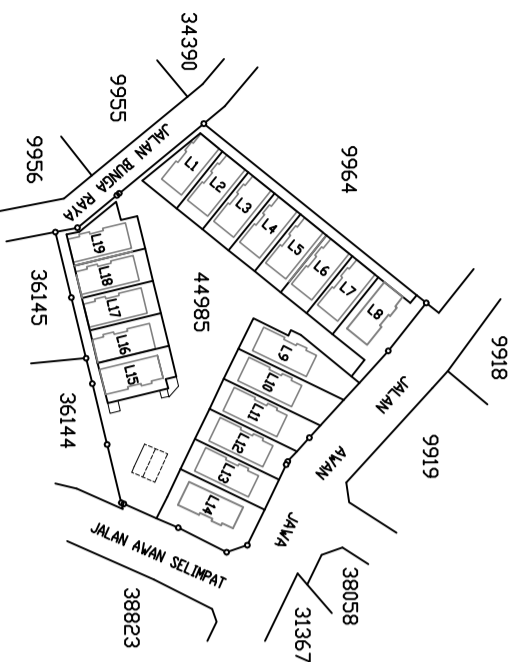
Jurukur Tanah yang dilesenkan di bawah Akta 458

FAIL UKUR PUBLWP 200\_2015  
 FAIL PTG WP 10/2345/15  
 LEMBAR PIAWAI 85-B  
 BK 3300

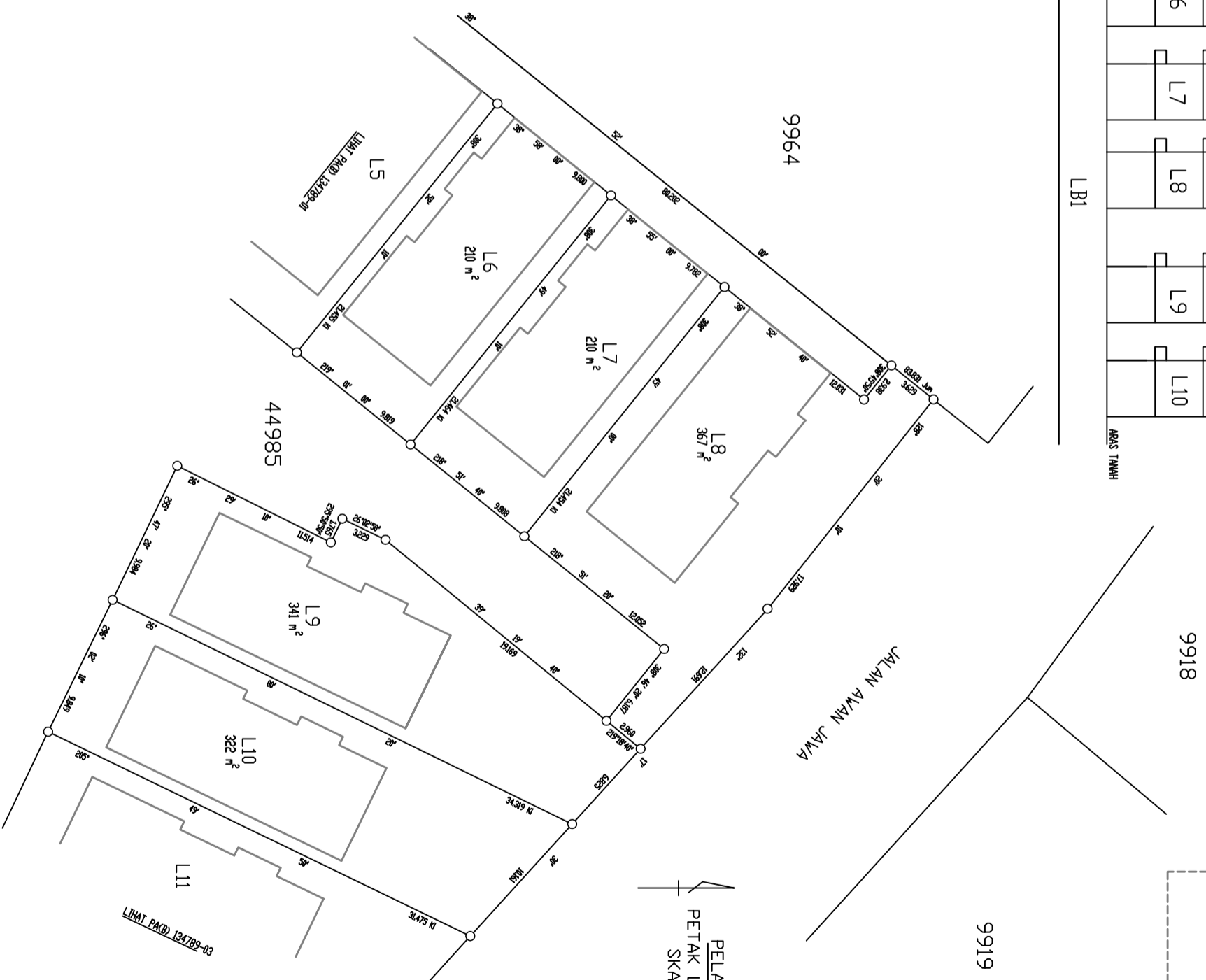
DILULUSKAN OLEH:

PA(B) 134789-01

WILAYAH PERSEKUTUAN KUALA LUMPUR  
 MUKIM PETALING  
 LOT 44985 (PA 121843)  
 NOMBOR HAKMILIK : GRN 68517  
 KELUASAN LOT : 7740m<sup>2</sup>  
 NOMBOR SKIM 1347  
 SKALA 1:2000



KERATAN TEGAK B1  
 SKALA 1:500



PELATAN TANDAAN  
 PETAK L6 HINGGA L10  
 SKALA 1 : 250

Saya, ..... seorang Jurukur Tanah yang dilesenkan di bawah Akta Jurukur Tanah Berlesen 1958 [Akta 458], memperakui bahawa pengukuran dari mana pelan ini telah disediakan, telah dijalankan dan ditanda di atas tanah oleh saya atau di bawah arahan saya sendiri secara langsung di lapangan semata-mata mengikut Peraturan-peraturan Jurukur Tanah Berlesen, dan bahawa pelan ini secara tepat mewakili pengukuran yang telah disempurnakan pada ..... habbulan ..... 20.....

Bahawa saya bertanggungjawab sepenuhnya ke atas salah betulnya ukuran ini.

Bertarikh ..... habbulan ..... 20.....

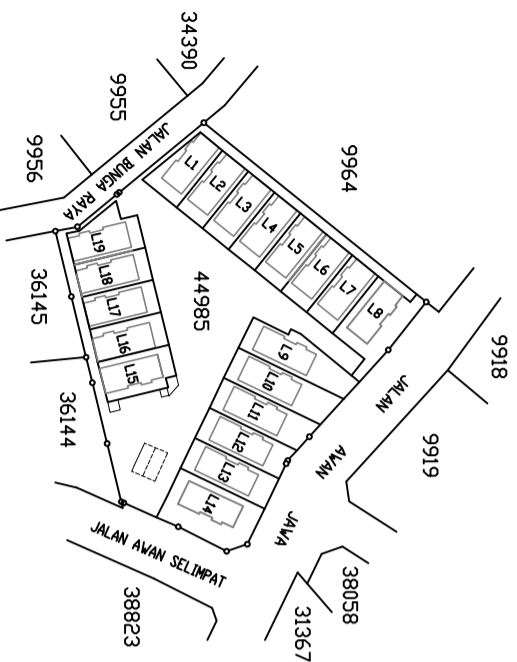
Jurukur Tanah yang dilesenkan di bawah Akta 458

FAIL UKUR PUBLWP 200\_2015  
 FAIL PTG WP 10/2345/15  
 LEMBAR PIAWAI 85-B  
 BK 3300

DILULUSKAN OLEHI:

PA(B) 134789-02

WILAYAH PERSEKUTUAN KUALA LUMPUR  
 MUKIM PETALING  
 LOT 44985 (PA 121843)  
 NOMBOR HAKMILIK : GRN 68517  
 KELUASAN LOT : 7740m<sup>2</sup>  
 NOMBOR SKIM 1347  
 SKALA 1:2000



Saya, ..... seorang Jurukur Tanah yang dilesenkan di bawah Akta Jurukur Tanah Berlesen 1958 [Akta 458], memperakui bahawa pengukuran dari mana pelan ini telah disediakan, telah dijalankan dan ditanda di atas tanah oleh saya atau di bawah arahan saya sendiri secara langsung di lapangan semata-mata mengikut Peraturan-peraturan Jurukur Tanah Berlesen, dan bahawa pelan ini secara tepat mewakili pengukuran yang telah disempurnakan pada ..... habbulan ..... 20.....

Bahawa saya bertanggungjawab sepenuhnya ke atas salah betulnya ukuran ini.

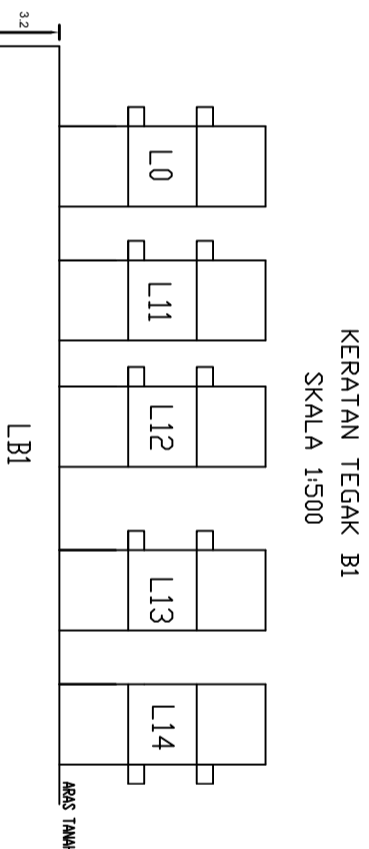
Bertarikh ..... habbulan ..... 20.....

Jurukur Tanah yang dilesenkan di bawah Akta 458

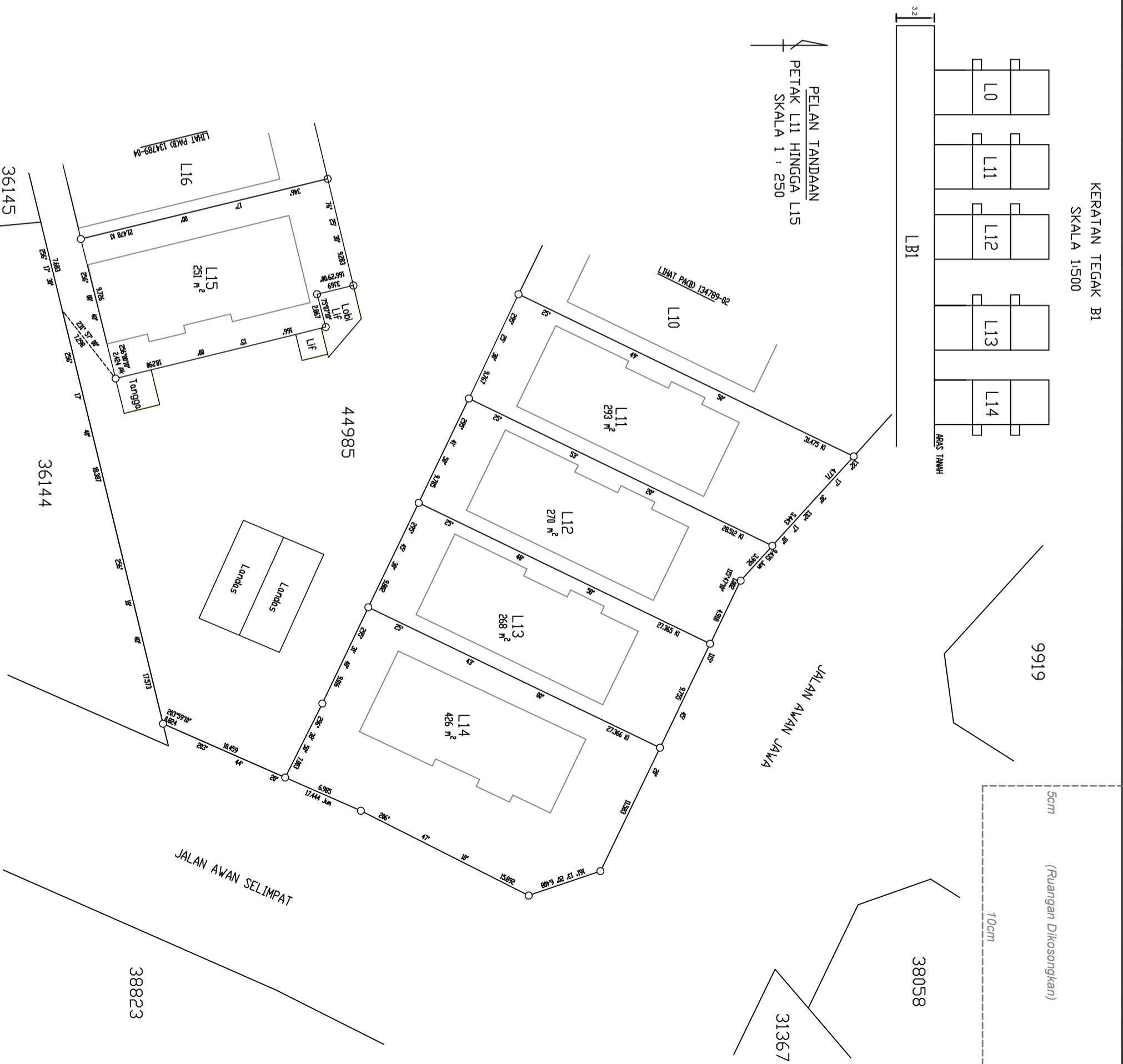
FAIL UKUR PUBLWP 200\_2015  
 FAIL PTG WP 10/2345/15  
 LEMBAR PIAWAI 85-B  
 BK 3300

DILULUSKAN OLEH:

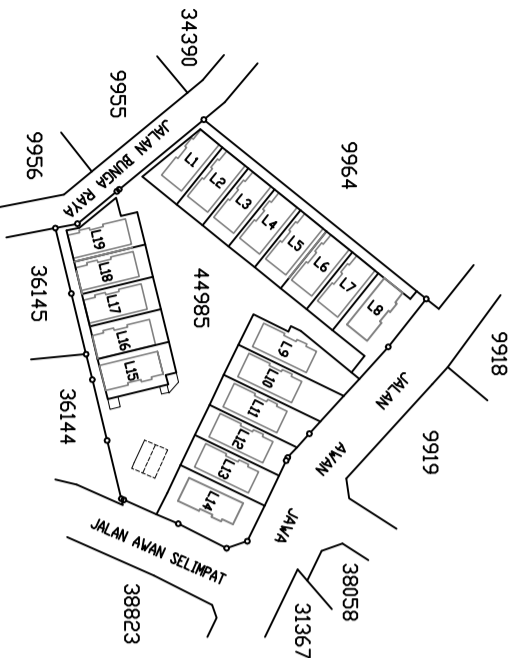
PA(B) 134789-03



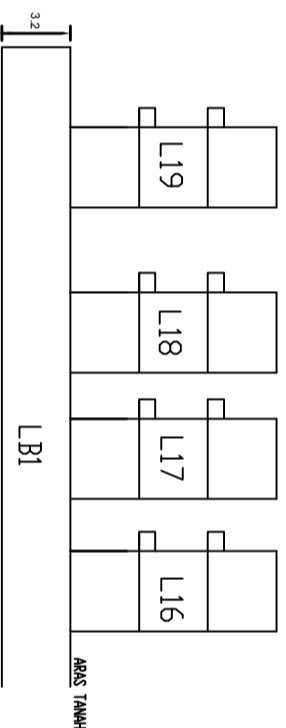
PELAN TANDAAN  
 PETAK L11 HINGGA L15  
 SKALA 1 : 250



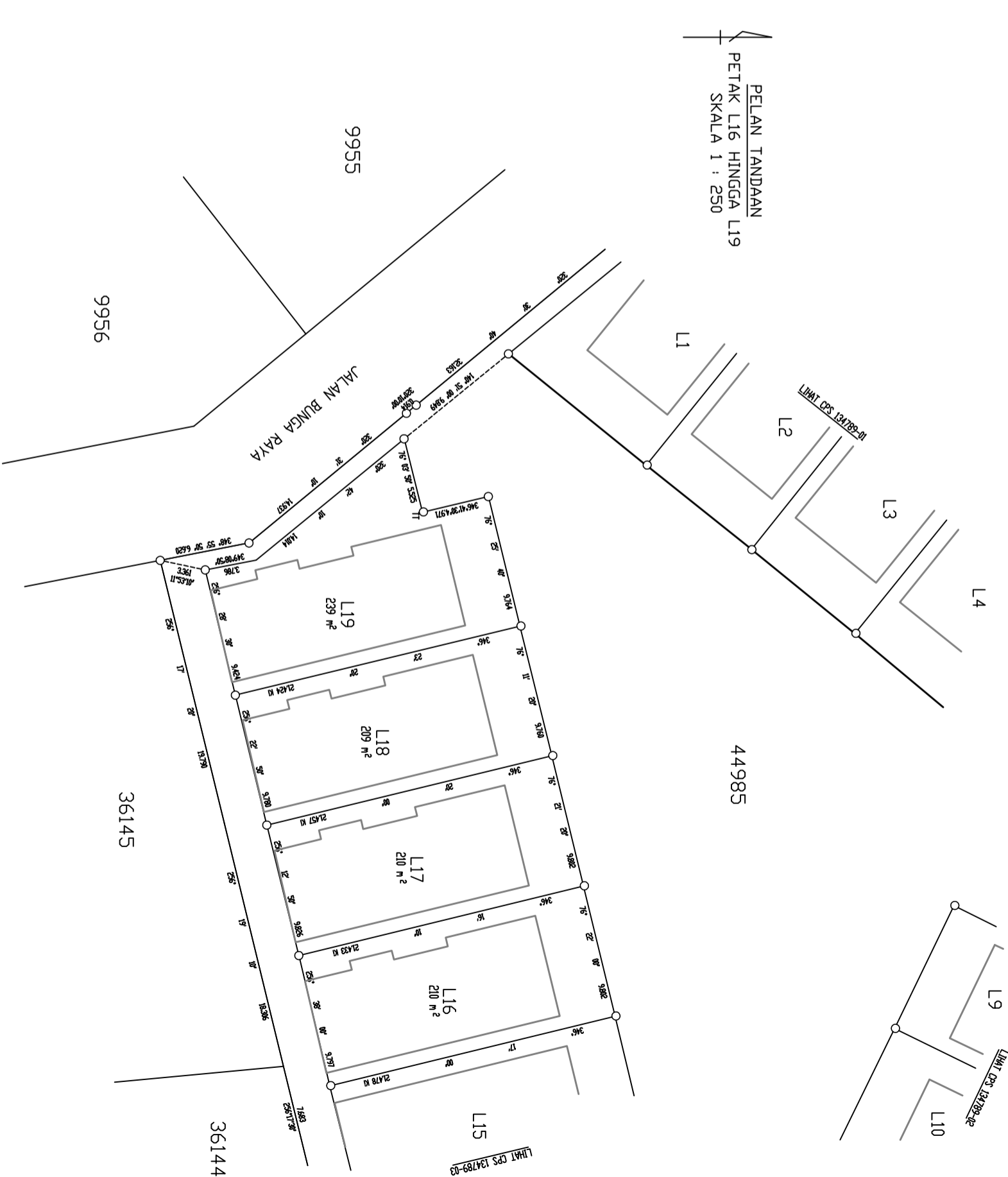
WILAYAH PERSEKUTUAN KUALA LUMPUR  
 MUKIM PETALING  
 LOT 44985 (PA 121843)  
 NOMBOR HAKMILIK : GRN 68517  
 KELUASAN LOT : 7740m<sup>2</sup>  
 NOMBOR SKIM 1347  
 SKALA 1:2000



KERATAN TEGAK B1  
 SKALA 1:500



PELAN TANDAAN  
 PETAK L16 HINGGA L19  
 SKALA 1 : 250



Saya, ..... seorang Jurukur Tanah yang dilesenkan di bawah Akta Jurukur Tanah Berlesen 1958 [Akta 458], memperakui bahawa pengukuran dari mana pelan ini telah disediakan, telah dijalankan dan ditanda di atas tanah oleh saya atau di bawah arahan saya sendiri secara langsung di lapangan semata-mata mengikut Peraturan-peraturan Jurukur Tanah Berlesen, dan bahawa pelan ini secara tepat mewakili pengukuran yang telah disempurnakan pada ..... habulan ..... 20.....

Bahawa saya bertanggungjawab sepenuhnya ke atas salah betulnya ukuran ini.

Bertarikh ..... habulan ..... 20.....

Jurukur Tanah yang dilesenkan di bawah Akta 458

FAIL UKUR PUBLWP 200\_2015  
 FAIL PTG WP 10/2345/15  
 LEMBAR PIAWAI 85-B  
 BK 3300

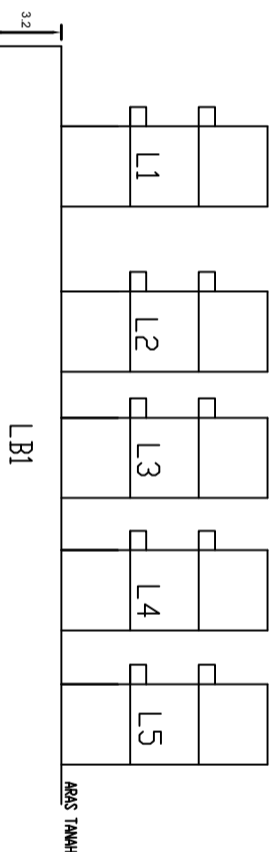
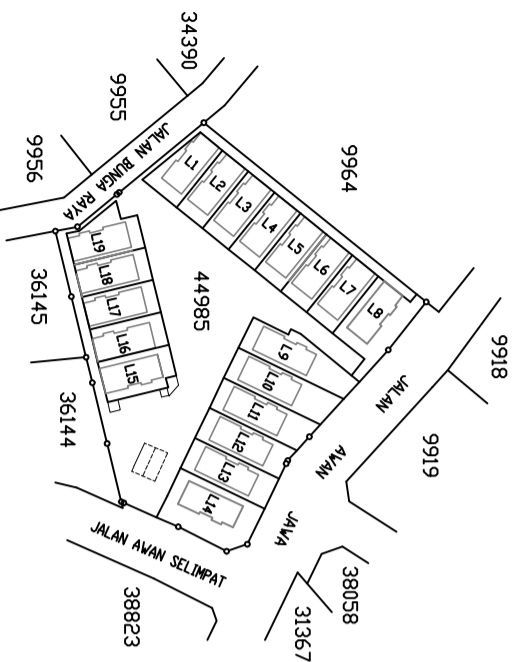
DILULUSKAN OLEH:

PA(B) 134789-04

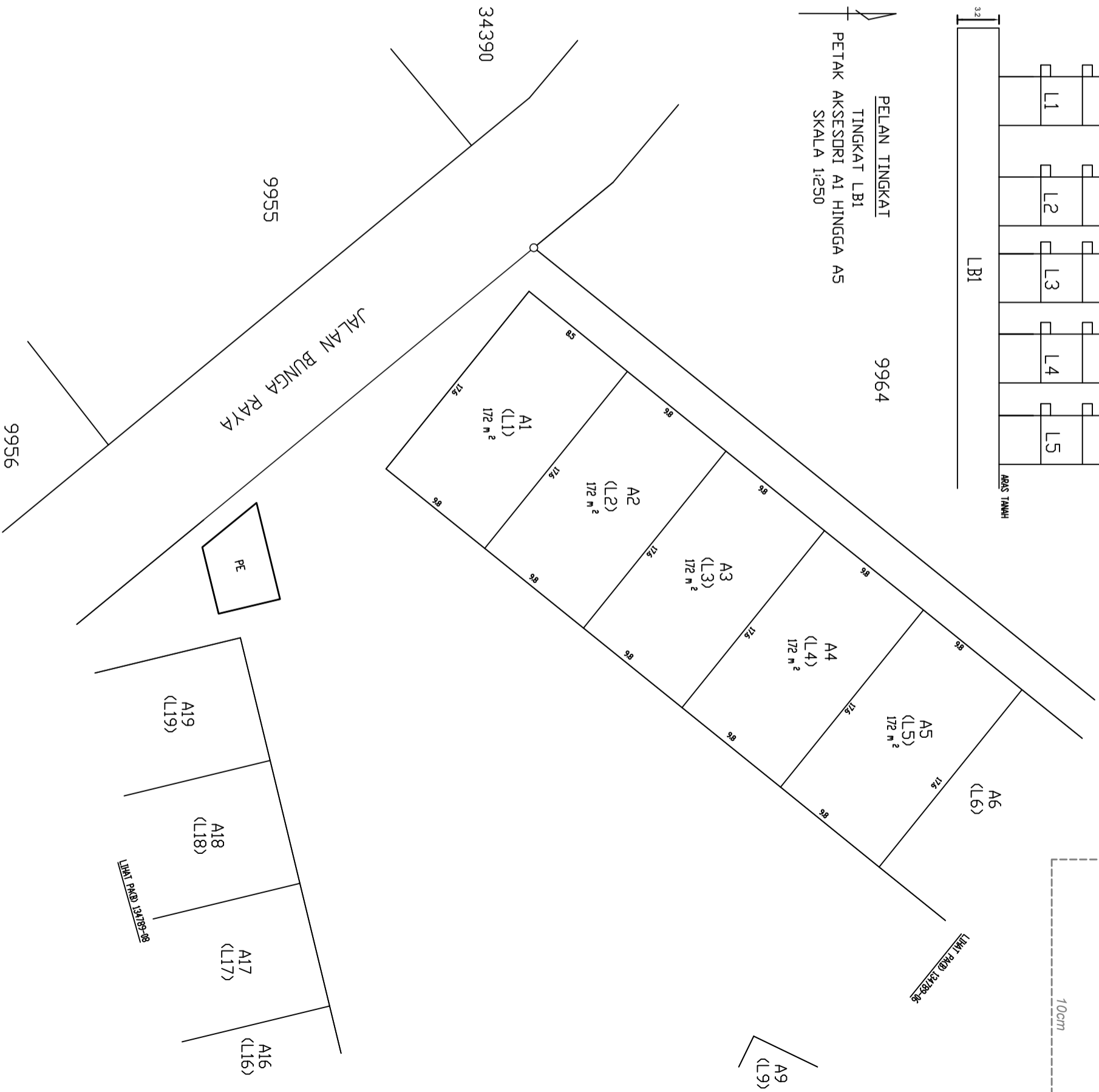
Scm (Ruang Dikongkakan)

10cm

WILAYAH PERSEKUTUAN KUALA LUMPUR  
 MUKIM PETALING  
 LOT 44985 (PA 121843)  
 NOMBOR HAKMILIK : GRN 68517  
 KELUASAN LOT : 7740m<sup>2</sup>  
 NOMBOR SKIM 1347  
 SKALA 1:2000



PELAN TINGKAT  
 TINGKAT L B1  
 PETAK AKSESORI A1 HINGGA A5  
 SKALA 1:250



Saya, ..... seorang Jurukur Tanah yang dilesenkan di bawah Akta Jurukur Tanah Berlesen 1958 [Akta 458], memperakui bahawa pengukuran dari mana pelan ini telah disediakan, telah dijalankan dan ditanda di atas tanah oleh saya atau di bawah arahan saya sendiri secara langsung di lapangan semata-mata mengikut Peraturan-peraturan Jurukur Tanah Berlesen, dan bahawa pelan ini secara tepat mewakili pengukuran yang telah disempurnakan pada ..... habulan ..... 20.....

Bahawa saya bertanggungjawab sepenuhnya ke atas salah betulnya ukuran ini.

Bertarikh ..... habulan ..... 20.....

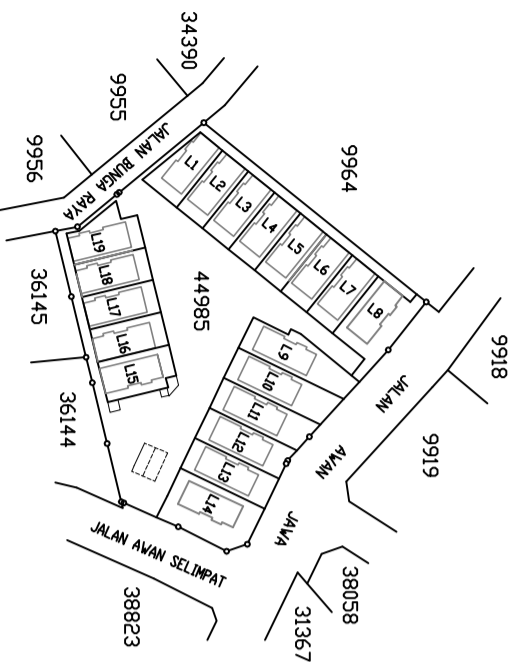
Jurukur Tanah yang dilesenkan di bawah Akta 458

FAIL UKUR PUBLWP 200\_2015  
 FAIL PTG WP 10/2345/15  
 LEMBAR PIAWAI 85-B  
 BK 3300

DILULUSKAN OLEHI:

PA(B) 134789-05

WILAYAH PERSEKUTUAN KUALA LUMPUR  
 MUKIM PETALING  
 LOT 44985 (PA 121843)  
 NOMBOR HAKMILIK : GRN 68517  
 KELUASAN LOT : 7740m<sup>2</sup>  
 NOMBOR SKIM 1347  
 SKALA 1:2000



Saya, ..... seorang Jurukur Tanah yang dlesenkan di bawah Akta Jurukur Tanah Berlesen 1958 [Akta 458], memperakui bahawa pengukuran dari mana pelan ini telah disediakan, telah dijalankan dan ditanda di atas tanah oleh saya atau di bawah arahan saya sendiri secara langsung di lapangan semata-mata mengikut Peraturan-peraturan Jurukur Tanah Berlesen, dan bahawa pelan ini secara tepat mewakili pengukuran yang telah disempurnakan pada ..... habbulan ..... 20.....

Bahawa saya bertanggungjawab sepenuhnya ke atas salah betulnya ukuran ini.

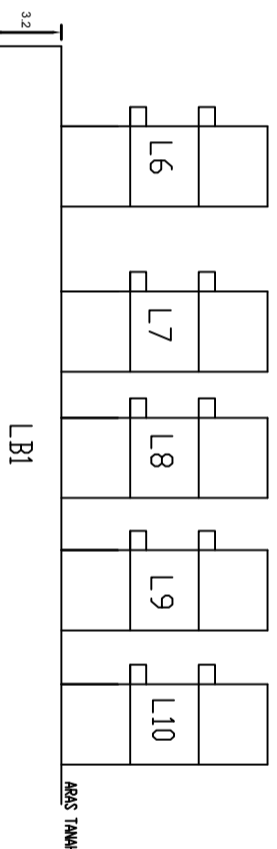
Bertarikh ..... habbulan ..... 20.....

Jurukur Tanah yang dlesenkan di bawah Akta 458

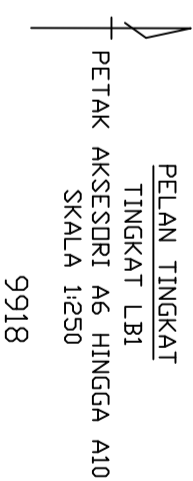
FAIL UKUR PUBLWP 200\_2015  
 FAIL PTG WP 10/2345/15  
 LEMBAR PIAWAI 85-B  
 BK 3300

DILULUSKAN OLEH:

PA(B) 134789-06



KERATAN TEGAK B1  
 SKALA 1:500

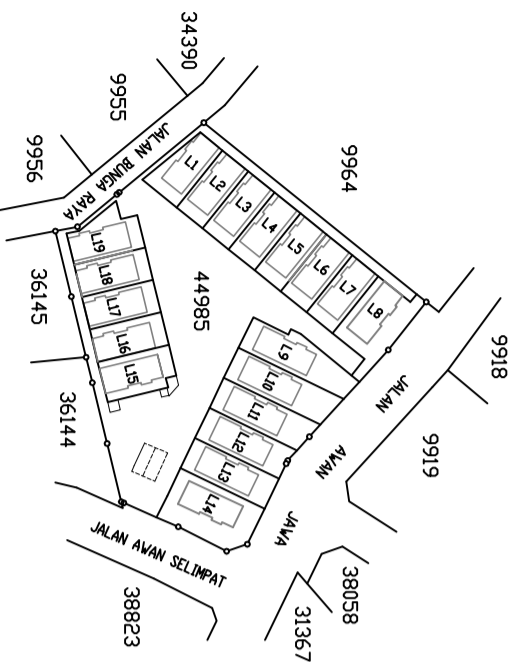


PELAN TINGKAT TINGKAT L B1  
 SKALA 1:250



LJAT PAB 134789-06

WILAYAH PERSEKUTUAN KUALA LUMPUR  
 MUKIM PETALING  
 LOT 44985 (PA 121843)  
 NOMBOR HAKMILIK : GRN 68517  
 KELUASAN LOT : 7740m<sup>2</sup>  
 NOMBOR SKIM 1347  
 SKALA 1:2000



Saya, ..... seorang Jurukur Tanah yang dilesenkan di bawah Akta Jurukur Tanah Berlesen 1958 [Akta 458], memperakui bahawa pengukuran dari mana pelan ini telah disediakan, telah dijalankan dan ditanda di atas tanah oleh saya atau di bawah arahan saya sendiri secara langsung di lapangan semata-mata mengikut Peraturan-peraturan Jurukur Tanah Berlesen, dan bahawa pelan ini secara tepat mewakili pengukuran yang telah disempurnakan pada ..... habulan ..... 20.....

Bahawa saya bertanggungjawab sepenuhnya ke atas salah betulnya ukuran ini.

Bertarikh ..... habulan ..... 20.....

Jurukur Tanah yang dilesenkan di bawah Akta 458

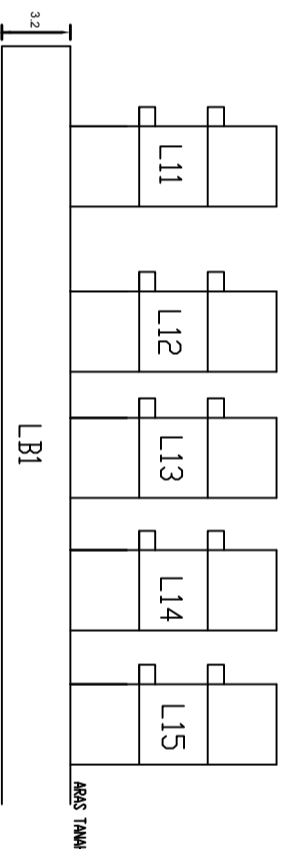
FAIL UKUR PUBLWP 200\_2015  
 FAIL PTG WP 10/2345/15  
 LEMBAR PIAWAI 85-B  
 BK 3300

DILULUSKAN OLEHI:

PA(B) 134789-07

KERATAN TEGAK B1

SKALA 1:500



PELAN TINGKAT  
 TINGKAT LBI  
 PETAK AKSESORI A11 HINGGA A15  
 SKALA 1:250

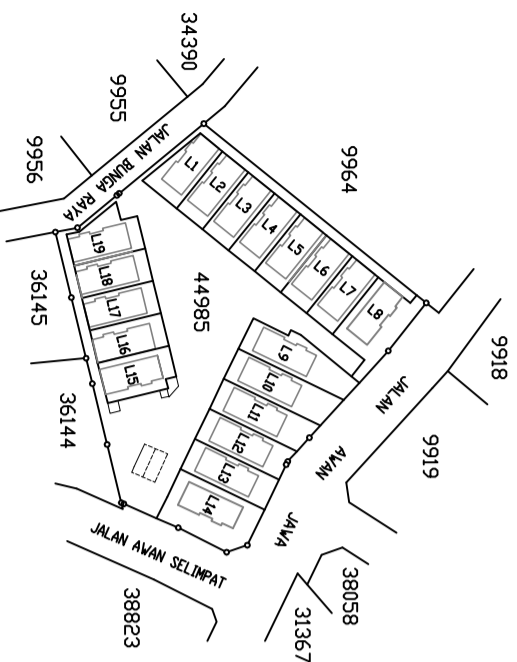


5cm  
 (Ruang Dikongkakan)

10cm



WILAYAH PERSEKUTUAN KUALA LUMPUR  
 MUKIM PETALING  
 LOT 44985 (PA 121843)  
 NOMBOR HAKMILIK : GRN 68517  
 KELUASAN LOT : 7740m<sup>2</sup>  
 NOMBOR SKIM 1347  
 SKALA 1:2000



Saya, ..... seorang Jurukur Tanah yang dilesenkan di bawah Akta Jurukur Tanah Berlesen 1958 [Akta 458], memperakui bahawa pengukuran dari mana pelan ini telah disediakan, telah dijalankan dan ditanda di atas tanah oleh saya atau di bawah arahan saya sendiri secara langsung di lapangan semata-mata mengikut Peraturan-peraturan Jurukur Tanah Berlesen, dan bahawa pelan ini secara tepat mewakili pengukuran yang telah disempurnakan pada ..... habulan ..... 20.....

Bahawa saya bertanggungjawab sepenuhnya ke atas salah betulnya ukuran ini.

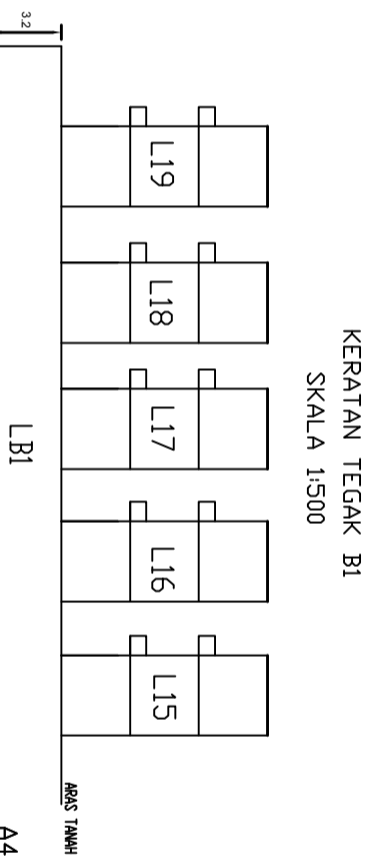
Bertarikh ..... habulan ..... 20.....

Jurukur Tanah yang dilesenkan di bawah Akta 458

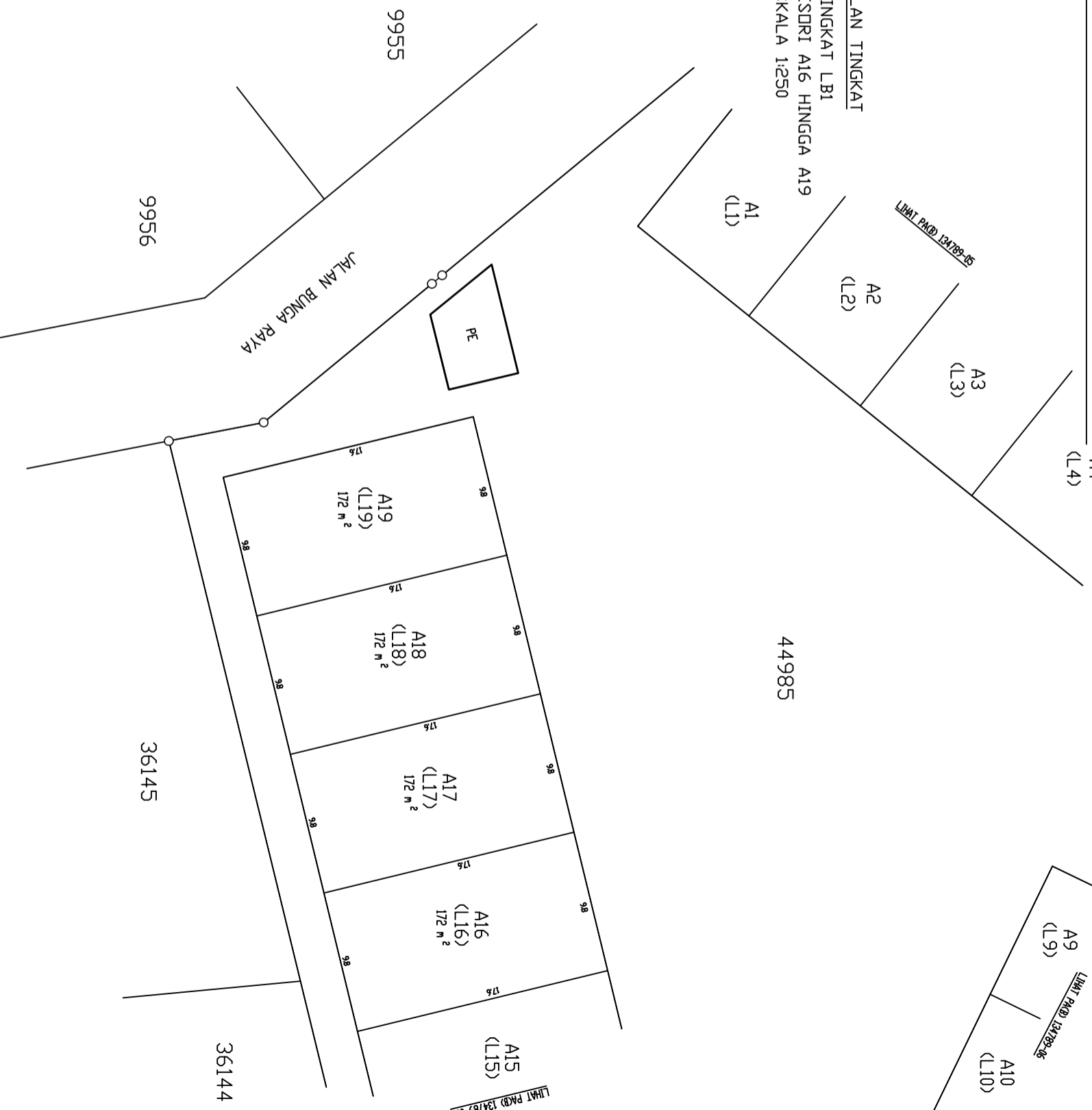
FAIL UKUR PUBLWP 200\_2015  
 FAIL PTG WP 10/2345/15  
 LEMBAR PIAWAI 85-B  
 BK 3300

DILULUSKAN OLEH:

PA(B) 134789-08

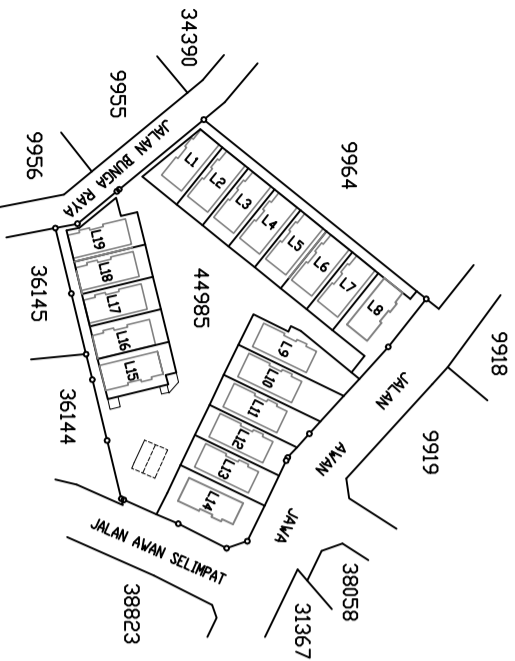


PETAK AKSESORI A16 HINGGA A19  
 SKALA 1:250



5cm  
 (Ruang Dikosongkan)  
 10cm

WILAYAH PERSEKUTUAN KUALA LUMPUR  
 MUKIM PETALING  
 LOT 44985 (PA 121843)  
 NOMBOR HAKMILIK : GRN 68517  
 KELUASAN LOT : 7740m<sup>2</sup>  
 NOMBOR SKIM 1347  
 SKALA 1:2000



Saya, ..... seorang Jurukur Tanah yang dilesenkan di bawah Akta Jurukur Tanah Berlesen 1958 [Akta 458], memperakui bahawa pengukuran dari mana pelan ini telah disediakan, telah dijalankan dan ditanda di atas tanah oleh saya atau di bawah arahan saya sendiri secara langsung di lapangan semata-mata mengikut Peraturan-peraturan Jurukur Tanah Berlesen, dan bahawa pelan ini secara tepat mewakili pengukuran yang telah disempurnakan pada ..... habbulan ..... 20.....

Bahawa saya bertanggungjawab sepenuhnya ke atas salah betulnya ukuran ini.

Bertarikh ..... habbulan ..... 20.....

Jurukur Tanah yang dilesenkan di bawah Akta 458

FAIL UKUR PUBLWP 200\_2015  
 FAIL PTG WP 10/2345/15  
 LEMBAR PIAWAI 85-B  
 BK 3300

DILULUSKAN OLEH:

PA(B) 134789-09

JADUAL STRATA

PA(B) 134789-01 hingga 134789-08					
Petak	Keluasan(m <sup>2</sup> )	PA(B)	Petak Aksesori	Keluasan	PA(B)
L1	230	134789-01	A1	172	134789-05
L2	210	134789-01	A2	172	134789-05
L3	210	134789-01	A3	172	134789-05
L4	210	134789-01	A4	172	134789-05
L5	210	134789-01	A5	172	134789-05
L6	210	134789-02	A6	172	134789-06
L7	210	134789-02	A7	172	134789-06
L8	367	134789-02	A8	172	134789-06
L9	341	134789-02	A9	172	134789-06
L10	322	134789-02	A10	172	134789-06
L11	293	134789-03	A11	172	134789-07
L12	270	134789-03	A12	172	134789-07
L13	268	134789-03	A13	172	134789-07
L14	426	134789-03	A14	172	134789-07
L15	251	134789-03	A15	172	134789-07
L16	210	134789-04	A16	172	134789-08
L17	210	134789-04	A17	172	134789-08
L18	209	134789-04	A18	172	134789-08
L19	239	134789-04	A19	172	134789-08
JUMLAH	4896			3268	

RINGKASAN JADUAL STRATA

Kategori Pecah Bahagi	Bilangan Petak Tanah	Bilangan Petak Aksesori
Petak Tanah	19	19
JUMLAH	19	19

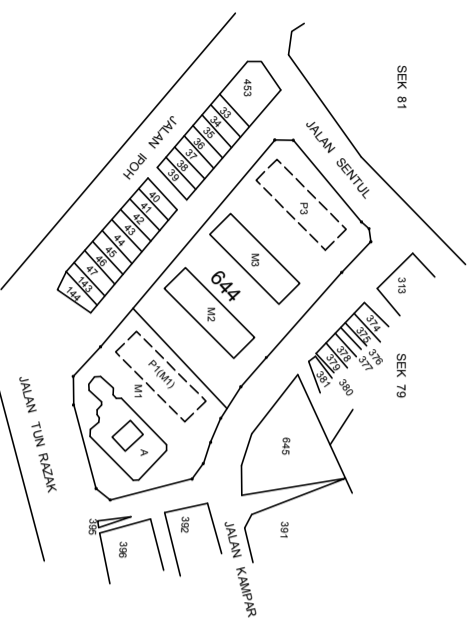
5cm  
 (Ruang Dikongkan)  
 10cm

## **LAMPIRAN 'PAB5'**

Pelan Akui Strata Pecah Bahagi Blok Sementara Yang Telah Dibangunkan

WILAYAH PERSEKUTUAN KUALA LUMPUR  
 BANDAR KUALA LUMPUR  
 SEKSYEN 47  
 LOT 644 (PA 100408)  
 NOMBOR HAKMILIK : GRN 73  
 KELUASAN LOT : 9482m<sup>2</sup>  
 NOMBOR SKIM 1234  
 SKALA 1:2000

Nota:-  
 i. Bangunan M3 dahulunya Blok Sementara P2 [PA(B) 123451-10]



Saya, ..... seorang Jururukur Tanah yang dilisenkan di bawah Akta Jururukur Tanah Berlesen 1958 [Akta 458], memperakui bahawa pengukuran dari mana pelan ini telah disediakan, telah dijalankan dan ditanda di atas tanah oleh saya atau di bawah arahan saya sendiri secara langsung di lapangan semata-mata mengikut Peraturan-peraturan Jururukur Tanah Berlesen, dan bahawa pelan ini secara tepat mewakili pengukuran yang telah disempurnakan pada ..... habbulan ..... 20.....

Bahawa saya bertanggungjawab sepenuhnya ke atas salah betulnya ukuran ini.  
 Bertarikh ..... habbulan ..... 20.....

Jururukur Tanah yang dilisenkan di bawah Akta 458  
 .....

FAIL UKUR PUBLW/P 100\_2015  
 FAIL PTG WP 9/2345/15  
 LEMBAR PAWVAI 85-B  
 BK 2100

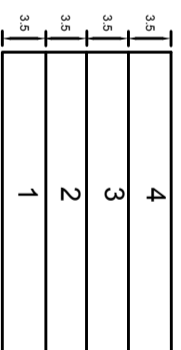
DILULUSKAN OLEH:

PA(B) 123451-14

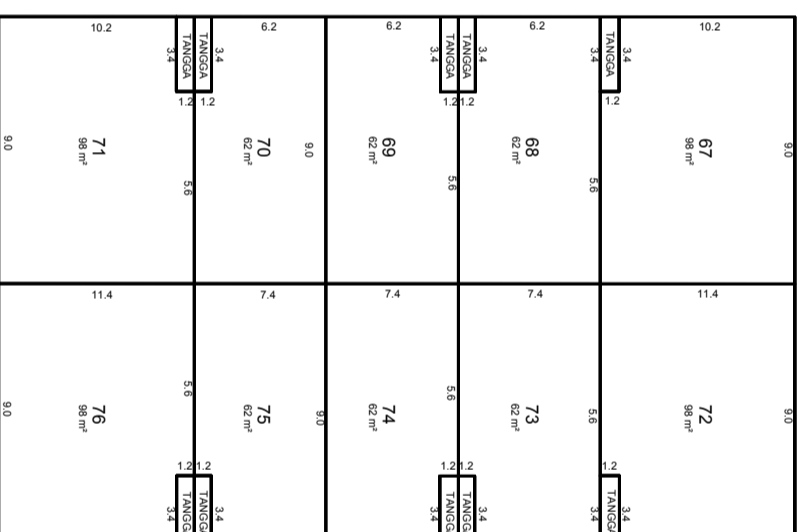
5cm  
 (Ruang Dikongkan)

10cm

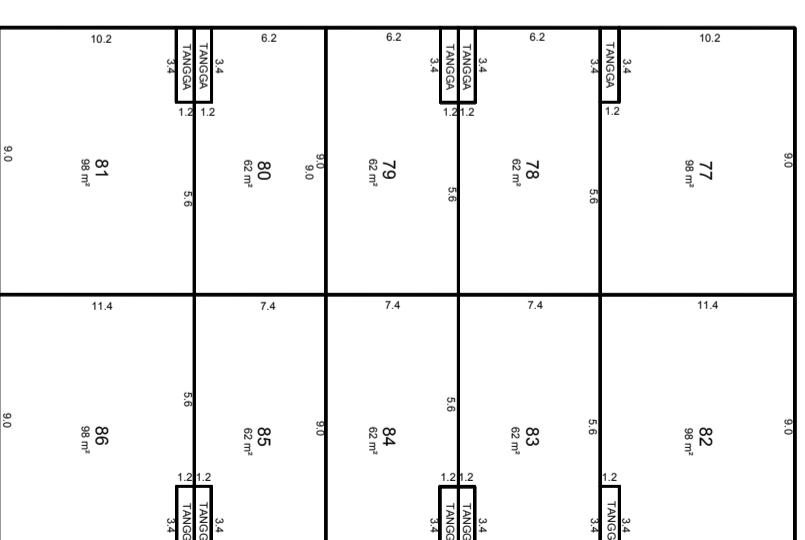
KERATAN TEGAK BANGUNAN M3  
 SKALA 1 : 200



PELAN TINGKAT  
 BANGUNAN M3  
 TINGKAT 1  
 PETAK 67 HINGGA 76  
 SKALA 1:200

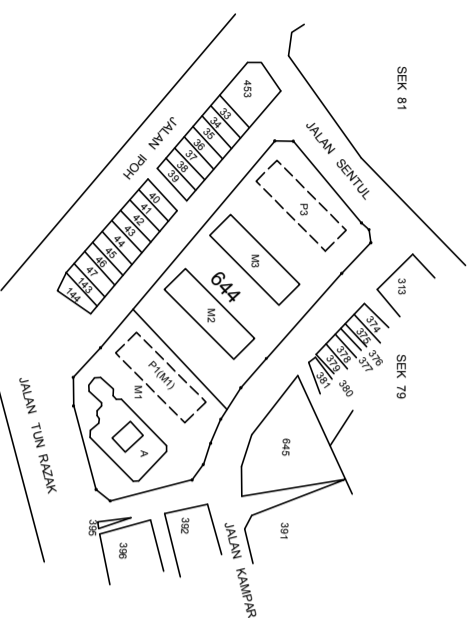


PELAN TINGKAT  
 BANGUNAN M3  
 TINGKAT 2  
 PETAK 77 HINGGA 86  
 SKALA 1:200



WILAYAH PERSEKUTUAN KUALA LUMPUR  
 BANDAR KUALA LUMPUR  
 SEKSYEN 47  
 LOT 644 (PA 100408)  
 NOMBOR HAKMILIK : GRN 73  
 KELUASAN LOT : 9482m<sup>2</sup>  
 NOMBOR SKIM 1234  
 SKALA 1:2000

Nota:-  
 i. Bangunan M3 dahulunya Blok Sementara P2 [PA(B) 123451-10]



Saya, ..... seorang Jurukur Tanah yang dillesenkan di bawah Akta Jurukur Tanah Berlesen 1958 [Akta 458], memperakui bahawa pengukuran dari mana pelan ini telah disediakan, telah dijalankan dan ditanda di atas tanah oleh saya atau di bawah arahan saya sendiri secara langsung di lapangan semata-mata mengikut Peraturan-peraturan Jurukur Tanah Berlesen, dan bahawa pelan ini secara tepat mewakili pengukuran yang telah disempurnakan pada ..... harbuan ..... 20.....

Bahawa saya bertanggungjawab sepenuhnya ke atas salah betulnya ukuran ini.

Bertarikh ..... harbuan ..... 20.....

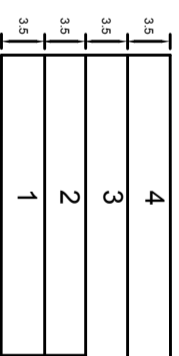
Jurukur Tanah yang dillesenkan di bawah Akta 458

FAIL UKUR PUBLWP 100\_2015  
 FAIL PTG WP 9/2345/15  
 LEMBAR PIAWAI 85-B  
 BK 2100

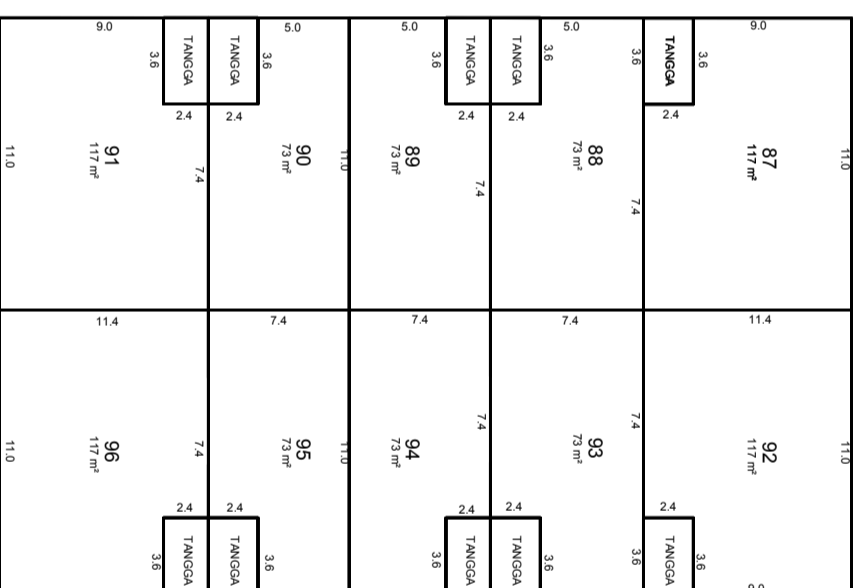
DILULUSKAN OLEH:

PA(B) 123451-15

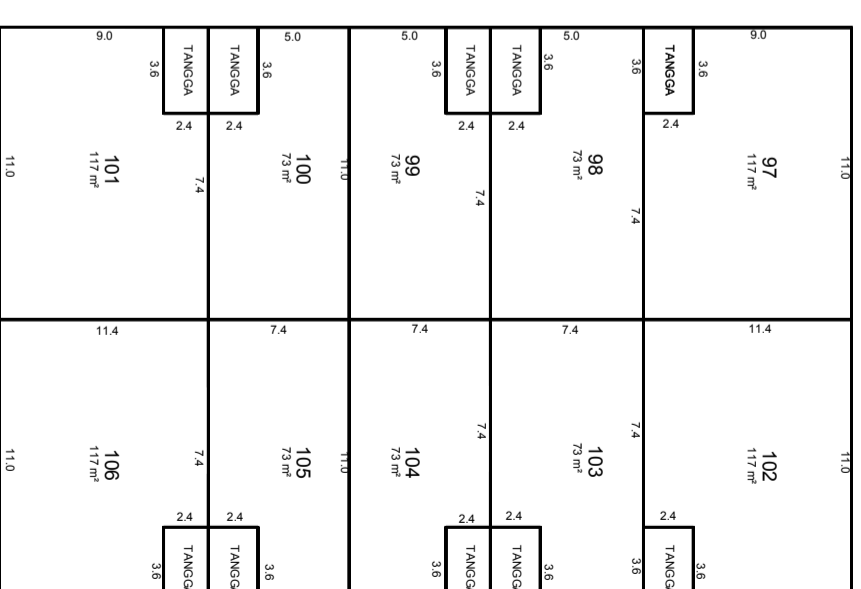
KERATIAN TEGAK BANGUNAN M3  
 SKALA 1 : 200



PELAN TINGKAT  
 BANGUNAN M3  
 TINGKAT 3  
 PETAK 87 HINGGA 96  
 SKALA 1:200

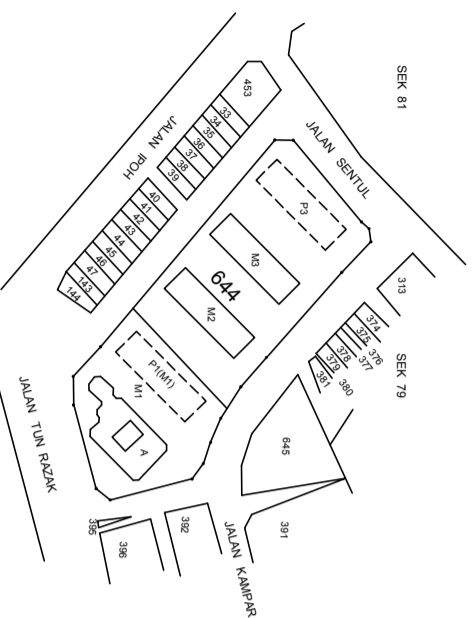


PELAN TINGKAT  
 BANGUNAN M3  
 TINGKAT 4  
 PETAK 97 HINGGA 106  
 SKALA 1:200



WILAYAH PERSEKUTUAN KUALA LUMPUR  
 BANDAR KUALA LUMPUR  
 SEKSYEN 47  
 LOT 644 (PA 100408)  
 NOMBOR HAKMILIK : GRN 73  
 KELUASAN LOT : 9482m<sup>2</sup>  
 NOMBOR SKIM 1234  
 SKALA 1:2000

Nota:-  
 i. Bangunan M3 dahulunya Blok Sementara P2 [PA(B) 123451-10]



Saya, ..... seorang Jurukur Tanah yang dlesenkan di bawah Akta Jurukur Tanah Berlesen 1958 [Akta 458], memperakui bahawa pengukuran dari mana pelan ini telah disediakan, telah dijalankan dan ditanda di atas tanah oleh saya atau di bawah arahan saya sendiri secara langsung di lapangan semata-mata mengikut Peraturan-peraturan Jurukur Tanah Berlesen, dan bahawa pelan ini secara tepat mewakili pengukuran yang telah disempurnakan pada ..... habbulan ..... 20.....

Bahawa saya bertanggungjawab sepenuhnya ke atas salah betulnya ukuran ini.

Bertarikh ..... habbulan ..... 20.....

Jurukur Tanah yang dlesenkan di bawah Akta 458

FAIL UKUR PUBLWP 100\_2015  
 FAIL PTG WP 9/2345/15  
 LEMBAR PIAWAI 85-B  
 BK 2100

DILULUSKAN OLEH:

PA(B) 123451-16

JADUAL STRATA

Bangunan M2 : PA(B) 123451-15 hingga PA(B) 123451-16

Tingkat	Petak	Keluasan (m <sup>2</sup> )	PA(B)	Petak Aksesori	Keluasan (m <sup>2</sup> )	PA(B)
1	67	98	123451-14	-	-	-
	68	62	123451-14	-	-	-
	69	62	123451-14	-	-	-
	70	62	123451-14	-	-	-
	71	98	123451-14	-	-	-
	72	98	123451-14	-	-	-
	73	62	123451-14	-	-	-
	74	62	123451-14	-	-	-
	75	62	123451-14	-	-	-
	76	98	123451-14	-	-	-
2	77	98	123451-14	-	-	-
	78	62	123451-14	-	-	-
	79	62	123451-14	-	-	-
	80	62	123451-14	-	-	-
	81	98	123451-14	-	-	-
	82	98	123451-14	-	-	-
	83	62	123451-14	-	-	-
	84	62	123451-14	-	-	-
	85	62	123451-14	-	-	-
	86	98	123451-14	-	-	-
3	87	117	123451-15	-	-	-
	88	73	123451-15	-	-	-
	89	73	123451-15	-	-	-
	90	73	123451-15	-	-	-
	91	117	123451-15	-	-	-
	92	117	123451-15	-	-	-
	93	73	123451-15	-	-	-
	94	73	123451-15	-	-	-
	95	73	123451-15	-	-	-
	96	117	123451-15	-	-	-
4	97	117	123451-15	-	-	-
	98	73	123451-15	-	-	-
	99	73	123451-15	-	-	-
	100	73	123451-15	-	-	-
	101	117	123451-15	-	-	-
	102	117	123451-15	-	-	-
	103	73	123451-15	-	-	-
	104	73	123451-15	-	-	-
	105	73	123451-15	-	-	-
	106	117	123451-15	-	-	-
JUMLAH	40	3340		-	-	

5cm (Ruang Dikongkakan)

10cm



REKABENTUK DAN CETAKAN JUPEM